

معجم البلدان والقبائل
في شبه الجزيرة العربية والعراق
وجنوبي الأردن وسيناء
المجلد الأول

معجم البلدان والقبائل في شبه الجزيرة العربية والعراق وجنوبي الأردن وسيناء

المجلد الأول

ترجمه وعلق عليه
أ.د. عبدالله بن ناصر الوليعي



(ج) داره الملك عبد العزيز، ١٤٣٥هـ / ٢٠١٤م

فهرسة مكتبه الملك فهد الوطنيه أثناء النشر

مجموعه من الباحثين

معجم البلدان والقبايل في شبه الجزيرة العربية / مجموعه من الباحثين؛

عبدالله بن ناصر التوليحي.

الرياض ١٤٣٥هـ

١٢ مج.

٥٤٨ ص؛ ٢٠ × ٢٨ سم

ردمك: ٥-٨٦-٨٠٠٢-٦٠٣-٩٧٨ (مجموعه)

٢-٨٧-٨٠٠٢-٦٠٣-٩٧٨ (ج ١)

١- معاجم البلدان. ٢- القبائل العربية

أ. التوليحي، عبدالله بن ناصر (مترجم) ب. العنوان

ديوي ٩١٥ ١٤٣٤/٤٤

رقم الإيداع: ١٤٣٤/٤٤

ردمك: ٥-٨٦-٨٠٠٢-٦٠٣-٩٧٨ (مجموعه)

٢-٨٧-٨٠٠٢-٦٠٣-٩٧٨ (ج ١)

حقوق الطبع والنشر محفوظة لداره الملك عبدالعزيز، ولا يجوز طبع أي جزء من الكتاب أو نقله على أية هيئة دون موافقه كتابيه من الناشر إلا في حالات الاقتباس المحدوده بتفرض الدرسة مع وجوب ذكر المصدر.

إصدارات داره الملك عبد العزيز (٣٠٨)

داره الملك عبدالعزيز
مكتبة الملك عبدالعزيز
مكتبة الملك عبدالعزيز
١٣٧٨٤٤٤



بِسْمِ اللَّهِ الرَّحْمَنِ الرَّحِيمِ



تقديم

كثرت تعريب التقارير الأجنبية عن البلدان العربية في هذه الأيام، وهو جهد محمود لو صاحب ذلك التدقيق فيما يعرب وبخاصة في أسماء الأشخاص والأماكن، والتعليق على ما يستوجب ذلك، ولكننا نفاجأ في كثير من الأحيان أن التعريب حرفي ومملوء بالأخطاء. وقد ترجمت تقارير مهمة عن شبه الجزيرة العربية من أهمها ما جمعه لوريمر J.G. Lorimer وأصدره تحت عنوان *Gazetteer of the Persian Gulf, Oman, and Central Arabia* المطبوع في عام ١٩٠٨م، وقد ترجم في دولة قطر وفي سلطنة عمان وخدمت هاتان الترجمتان الباحثين لسنوات طويلة على الرغم من وجود أخطاء كبيرة في أسماء الأشخاص والأماكن والقبائل.

وقد وأت الدارة بدعم كريم من صاحب السمو الملكي الأمير سلمان بن عبد العزيز، رئيس مجلس إدارة الدارة، أهمية تقديم ترجمة وافية لمعجم شبه الجزيرة العربية *Gazetteer of Arabia*



الذي صدر في عام ١٩١٧م في أربعة مجلدات تحوي أسماء أماكن وقبائل في شبه الجزيرة العربية مرتبة حسب الحروف الهجائية الإنجليزية، ولذلك فهو أحدث من معجم لوريمر الذي صدر عام ١٩٠٨م. وقد أصدره مكتب حكومة الهند البريطانية ليوفر مادة مرجعية في المنطقة الممتدة جنوب الخط بين العقبة وأبو كمال على نهر الفرات بما فيها ولايتا بغداد والبصرة. كما أن هذا المعجم قد احتوى على بيانات أخذت من مصادر مطبوعة، ومصادر غير رسمية تجمعت خلال سنوات من البحث والتحليل بواسطة الرحالة والموظفين المحليين، ومعلومات السكان، وموظفي الحكومة البريطانية. ويحتوي المعجم على معلومات عن الأماكن والقبائل، وغير ذلك في جميع أقطار شبه الجزيرة العربية.

وقد أثرنا شموله على معلومات إضافية للأماكن في المملكة العربية السعودية من الدراسات الاستشارية لوزارة النقل (المواصلات آنذاك) التي أجريت قبل عام ١٣٩٠هـ (١٩٧٠م)، وهي دراسات استطلاعية قبل الشروع في أول خطة خمسية للمملكة، وقد حوت تلك الدراسات معلومات قيمة عن قرى المملكة ومدنها وهجرها في ذلك الوقت. وهي في مجملها تعطي صورة تاريخية واقعية عن الوضع الاجتماعي والاقتصادي فيها، ولا تمثل الوضع الحالي عن الطرق والخدمات العامة إطلاقاً والتي سيشملها مشروع موسوعة الأماكن في المملكة العربية السعودية.

وقد أضاف «المعرب كذلك معلومات إضافية من كتاب أوبنهايم Max F. von Oppenheim بعنوان «البدو Die Beduinen». وقد اشترك مع المترجم نحو ٧٠ خبيراً ومتخصصاً لتمحيص معلومات المعجم عن القبائل والأماكن وتصحيحها.

تأمل الدارة أن تكون بإصدارها هذا المعجم والتعليق عليه وتصحيح معلوماته قد قدمت خدمة للباحثين، وتأمل أن يتم تزويدها بأي معلومات وتصحيحات على محتويات المعجم لتداركها في الطباعات القادمة والنسخة الالكترونية راجياً للجميع التوفيق والسداد.

دارة الملك عبد العزيز

يحتوي معجم البلدان والقبائل في شبه الجزيرة العربية والعراق وجنوبي الأردن وسيناء ومعلومات المصادر الآتية:

أولاً: معجم Gazetteer of Arabia (أربعة مجلدات) الذي يشمل في محتوياته أيضاً:

١ - G. Lorimer's Gazetteer of The Persian Gulf, Oman, and Central Arabia.

٢ - The HandBook of Asir, 1916

٣ - The HandBook of Hijaz, 1917

٤ - The Handbook of Yemen, 1917

ثانياً: أسماء الأماكن من الدراسات الاستشارية لوزارة النقل في المملكة
العربية السعودية التي صدرت في عام ١٣٩٠هـ (١٩٧٠م):

١ - الدراسة التي أعدها إيطالكونسلت Italconsult.

٢ - الدراسة الاستشارية لإيتكو الهندسية الاستشارية (طهران - الرياض) ETCO.

٣ - الدراسة الاستشارية لويلسون مورو الأمريكية Murrow - Wilson.

ثالثاً: معلومات عن القبائل من كتاب أوبنهايم Max F. von Oppenheim بعنوان
«البدو Beduinen».



مقدمة

في بداية عام ١٤٢٥ هـ (٢٠٠٤ م) تلقيت اتصالاً من دارة الملك عبد العزيز مبدية رغبتها في أن أقوم بترجمة وتحقيق «معجم شبه الجزيرة العربية» «Gazetteer of Arabia» البريطاني الذي حررت شيلا سكوفيل Sheila Scovill قسماً منه وصدر في مجلدين، فترددت في البداية لعلمي أن هذا عمل كبير يستدعي التفرغ التام له لعدة سنوات، ثم قبلت بعد تكرار الطلب رغبةً في تلبية نداء شيخنا حمد الجاسر - رحمه الله - الذي كان يشجعنا على ترجمة وتحقيق ما له صلة ببلادنا مما كتبه الأجانب، وألا نترك ذلك للناشرين من غير أهل هذه البلاد ممن لا يهمهم إلا النشر فقط، فيقعون في أخطاء جسام في أسماء الأماكن والأشخاص، وقد ذكر لي ذلك شخصياً عندما ذكرت له ما عاناه هو في «معجم المنطقة الشرقية» من أخطاء في الترجمة القطرية لـ «دليل الخليج» للوريمر.



وعندما بدأت النظر في تحرير سكوفيل للمعجم أدركت منذ الوهلة الأولى بعض الإشارات الحديثة التي تدل على إقحام فقرات في بعض الموضوعات مما أفسد من طبيعة المعجم. قُلبت من الدارة أن تحضر لي أصول المعجم وهي ثلاثة:

- ١- أصل المعجم البريطاني بعنوان «Gazetteer of Arabia» في أربعة مجلدات.
- ٢- ثلاث دراسات من عمل شركات استشارية لوزارة النقل في المملكة العربية السعودية عن قرى المملكة العربية السعودية ومدنها وهجرها عام ١٣٩٠ هـ (١٩٧٠ م).
- ٣- كتاب «البدو» لأوينهايم المنقول إلى اللغة العربية.

وعندما أحضرت الدارة لي هذه الأصول وجدت أن سكوفيل كانت تنقل من المعجم البريطاني حرفياً دون أي تحرير، فلم تظهر أي تعديل أو تغيير، بل إنها كانت تتبع الترتيب نفسه، والشيء الجديد المضاف على المعجم كانت الإحداثيات فقط، وقد وجدت أن معظمها كان خاطئاً أو يحتاج إلى تصحيح، وخاصة ما يتعلق بالمملكة العربية السعودية. والشيء الآخر الذي كانت تضيفه هو بعض المعلومات الحديثة عن الأسر الحاكمة؛ كما أنها قد أضافت بعض المعلومات عن القبائل استقاء من كتاب أوينهايم (البدو). أما الدراسات الاستشارية فقد اتضح لي بعد المراجعة أنها كانت تجتزئ من إحداثيات المواقع الثرائية وهي مهمة، كما كانت تهمل بعض التفاصيل، ولا تصحح الأخطاء التي تقع فيها الشركات. وأهم من ذلك كله أنها قد أسقطت عشرات القرى والهجر.

وعندما أدركت أن العودة للأصول أفضل، والترجمة منها أولى وأضمن، وبعد موافقة اللجنة العلمية بالدارة تخليت عن المسار الأول، وهو الاعتماد على ما حررته سكوفيل، وبدأت العمل من الأصول نفسها مستعيناً بالله سبحانه وتعالى.

وقد شرعت بدراسة مواد المعجم أولاً، فوجدت أن هناك بعض المواد مشابهة في محتواها ولغتها - على الرغم من تحديثها - لما هو موجود في معجم الخليج العربي، *Gazetteer of the Persian Gulf, Oman, and Central Arabia*. للوريمر J.G. Lorimer المطبوع في عام ١٩٠٨ م، فحصلت من مكتبة الدارة على ترجمتين له، وهما:

- ١ - دليل الخليج، القسم الجغرافي، سبعة أجزاء، تأليف ج.ج. لوريمر J.G. Lorimer من إعداد قسم الترجمة بمكتب صاحب السمو أمير دولة قطر، وقد ذكر عليها أنها طبعة جديدة معدلة ومنقحة.
- وهي طبعة تملأ بالأخطاء في أسماء الأماكن والأشخاص الخاصة بالمملكة العربية السعودية وغيرها؛ ولكنني استفدت منها في تعريف النصوص للمواد المتشابهة استفادة كبيرة.

٢- السجل التاريخي للخليج وعمان وأواسط الجزيرة العربية، الجزء الثاني جغرافيا، في سبعة مجلدات، والترجمة تحت إشراف جامعة السلطان قابوس ومدير مركز الشرق الأوسط بكلية سانت أنطوني بجامعة أكسفورد في عام ١٩٩٥م.

وهي أفضل من الطبعة القطرية من حيث الاكتمال، فلم يكن بها سقط، ولكنها على الدرجة نفسها من حيث وجود الأخطاء في الأماكن والأشخاص عدا ما يخص عمان. فالمتميز في الترجمة العمانية هو ضبط أسماء الأماكن والأشخاص في عمان، وهذا أراحمي كثيراً واستفدت منه أيما استفادة.

٣- كما حصلت على نسخة من معجم لوريمر نفسه باللغة الإنجليزية، وقد وجدت لوريمر يدون بعض الأسماء باللغة العربية، خاصة ما يتعلق بأفخاذ القبائل.

أصول معجم البلدان والقبائل في شبه الجزيرة العربية والعراق وجنوبي الأردن وسيناء

أولاً: معجم شبه الجزيرة العربية Gazetteer of Arabia البريطاني؛

لقد صدر هذا المعجم في عام ١٩١٧م في أربعة مجلدات تحوي أسماء أماكن و قبائل في شبه الجزيرة العربية مرتبة حسب الحروف الهجائية الإنجليزية، ولذلك فهو أحدث من معجم لوريمر الذي صدر عام ١٩٠٨م. وقد أصدره مكتب حكومة الهند البريطانية ليوفر مادة مرجعية في المنطقة الممتدة جنوب الخط بين العقبة وأبو كمال على نهر الفرات بما فيها ولايتا بغداد والبصرة. ولا يعالج المعجم الأردن وسيناء بالشمول نفسه الذي عالجه المناطق الأخرى، ولكنه -على أي حال- أدرج أسماء أماكن و قبائل في تلك المناطق حتمت علينا إضافتها لاسم المعجم. وقد جمعت بيانات هذا الدليل من التقارير والمطبوعات السرية للمخابرات البريطانية في الشرق الأوسط في ذلك الوقت، بما فيها:

- 1 - G. Lorimer's Gazetteer of The Persian Gulf, Oman, and Central Arabia.
- 2 - The HandBook of Asir, 1916.
- 3 - The HandBook of Hijaz, 1917.
- 4 - The Handbook of Yemen, 1917.
- 5 - Routes in Arabia, 1915.

ومن المعلوم أن «كتاب عسير The HandBook of Asir» قد أعاد إصداره كناهان كورنوالس Sir Kinahan Cornwallis مدير مكتب القاهرة للاستخبارات Cairo Intelligence Department خلال الحرب العالمية الأولى بعنوان: عسير قبل الحرب العالمية الأولى Asir before World War One، وقد ورد بكامل محتوياته في هذا المعجم في مدخل: عسير Asir .

كما أن هذا المعجم قد احتوى على بيانات أخذت من مصادر مطبوعة، ومصادر غير رسمية تجمعت خلال سنوات من البحث والتحليل بواسطة الرحالة وعملاء المخابرات المحليين، ومعلومات السكان، وموظفي الحكومة البريطانية؛ وقد كانت هذه المعلومات سرية وخاصة بالاستخدام الحربي في أثناء الحرب العالمية الأولى. ولذلك جاءت هذه السلسلة من الكتب والتقارير تحت عنوان «مجموعة الكتيبات العسكرية لشبه الجزيرة العربية خلال الحرب العالمية الأولى (١٩١٣ - ١٩١٧ م)».

A Collection of First World War Military Handbooks of Arabia 1913 - 1917.

وتصدر كل جزء العبارة الآتية:

(سري: هذا الكتاب حق مخصوص لحكومة الهند، وقد قصد به توفير معلومات محددة للأشخاص الذين أصدر لهم، وهم الذين سيكونون مسؤولين شخصياً عن الحفاظ عليها، ولذلك فلا يسمح بإفشاء أي من معلوماته إلا للأشخاص المصرح لهم).

ويحتوي المعجم على معلومات عن الأماكن والقبائل، وغير ذلك في جميع أقطار شبه الجزيرة العربية. وتتفاوت معلومات المعجم من حيث الدقة والإنقان في الوصف؛ إذ تحظى الأماكن التي وصل إليها البريطانيون بتفصيل أدق من حيث الوصف الطبيعي والبشري وموارد المياه والاقتصاد وغير ذلك، مع الاهتمام بذكر المسافات بالأميال وغير ذلك من وسائل القياس. وقد اختبرت المسافات فوجدت أن المسافات دقيقة في الأماكن التي وصلوا إليها كعمّان وعدن، أو كانوا قريبين منها كالمنطقة الشرقية من المملكة العربية السعودية، وهي تقريبية في الأماكن الأخرى. وقد لاحظت أنهم يهتمون أيما اهتمام بالتموين والمؤن وموارد المياه مع ذكر أعماقها ونوعية مياهها وأقرب الموارد إليها ومدى ديمومتها.

ولا يملك القارئ لهذا المعجم سوى أن يتعجب من مدى الصبر والمعاناة التي جابهها هؤلاء البريطانيون في الحصول على هذه المعلومات حتى ظهرت بهذه الصورة المعجمية. إن وصفهم للمنطقة الشرقية وعسير في المملكة العربية السعودية يعد من أجمل ما قرأت، بل لا يوازيه أي وصف حتى في المؤلفات الحديثة. ويزداد الإعجاب عندما تقرأ ما سجلوه عن أودية عمّان وقراها وقبائلها، بل إن بعض هذه التقارير ما زال ذا قيمة عالية في التعرف إلى المنطقة الموصوفة، وكمثال على ذلك انظر ما كتبه عن اليمن بشقيه.

ومن المعروف أن جل هذه المعلومات والتقارير قد سجلت من مناطق مسحت على ظهور الإبل وغيرها من الدواب، وقد عملت من أجل تسهيل مهمة جيوش الإمبراطورية البريطانية التي كانت تخطط للاستيلاء على هذه المناطق خلفاً للحكومة العثمانية، وقد حرصوا أشد الحرص على معرفة ولاءات القبائل ووسائل جذبها لمواالاتهم، مع أعداد المقاتلين والجمال التي يمكن أن تزودهم بها تلك القبائل.

ثانياً: الدراسات الاستشارية لوزارة النقل (المواصلات آنذاك)

أجريت عدة دراسات استشارية في جميع مناطق المملكة العربية السعودية قبل عام ١٣٩٠هـ (١٩٧٠م)، وهي دراسات استطلاعية قبل الشروع في أول خطة خمسية للمملكة، وقد حوت تلك الدراسات معلومات قيمة عن قرى المملكة ومدنها وهجرها في ذلك الوقت. وهي في مجملها تعطي صورة تاريخية واقعية عن الوضع الاجتماعي والاقتصادي فيها، ولا تمثل الوضع الحالي عن الطرق والخدمات العامة إطلاقاً، ومن هذه الدراسات:

- ١ - الدراسة التي أعدها إيطالكونسلت Italconsult عن المنطقة الثالثة بجنوب وجنوب غربي المملكة، وصدرت في عام ١٣٩٠هـ (١٩٧٠م)، وشملت ٤٥٥٥ قرية ومدينة.
- ٢ - الدراسة الاستشارية لإينكو الهندسية الاستشارية (طهران-الرياض) ETCO، وجاء تقريرها في ١٧٥ صفحة عن المنطقة الشرقية من المملكة، وهي نصوص، وشملت ٨٩٣ قرية ومدينة.
- ٣ - الدراسة الاستشارية لويلسون مورو الأمريكية Murrow - Wilson عن المنطقة الوسطى والشمالية الغربية، وشملت ١٠٨١ قرية ومدينة.

وقد وضعت معلومات القرى والهجر بجداول مرموزة، فلكي أعد معلومات مكتوبة عن قرية يجب أن أعرف كل الرموز وأحولها إلى كلمات، كما صاحب هذه التقارير أطالس، وأسماء معربة أكثرها خاطيء؛ لأن الأصل فيها كان بالحروف اللاتينية.

وقد أضفى دمج هذه القرى مع المعجم البريطاني شمولية أكبر ومكنتني من استعراض مجلدات «المعجم الجغرافي لبلاد العربية السعودية» لإضافة معلومات أكثر.

ثالثاً: إضافات لمعلومات القبائل من كتاب البدو وأوبنهايم

ظهرت ترجمة عربية كاملة من اللغة الألمانية لكتاب أوبنهايم Max F. von Oppenheim بعنوان «البدو Die Beduinen في أربعة مجلدات مع مجلد خاص بالخرائط ومشجرات القبائل من تحقيق وتقديم ماجد شبر، ونشر دار الوراق للنشر المحدودة بلندن. وقد استفدت من هذا العمل في إبراد بعض النصوص مما ذكره أوبنهايم عن القبائل الواردة في المعجم، وهذا أتاح لنا وللباحثين من أفراد القبائل الذين علقوا على قبائلهم تمحيص ما ذكره أوبنهايم ونقده وجلاء بعض الغموض الذي غلف بعض ما حواه الكتاب، مع العلم أن أوبنهايم كان يورد الاسم العربي مع الاسم اللاتيني في جداوله. ولذلك قمت بمراجعة الأصل الألماني للكتاب الذي توجد صورة منه في مكتبة دائرة الملك عبدالعزيز للثيقن من نقل الجداول واستيفاء النقص فيها.

أسلوب تعريب المعجم والتعليق عليه

لم يكن تعريب المعجم صعباً فلغته في غالبها ميسرة، وفيها من المصطلحات الجغرافية الشيء الكثير، وهو ما مكنتني بفضل الله من نقل المحتوى الإنجليزي إلى اللغة العربية بسلاسة ودقة. ولم يكن في المعجم نظام صارم في الرومنة؛ لذلك يرد الاسم أحياناً مكتوباً برسمين مختلفين، وهذا الأمر هو الذي أرهقني وأطال في نقل المعجم إلى اللغة العربية، فقد يحتاج اسم واحد لا تتجاوز معلوماته سطرين لأسبوع أو أكثر حتى أراجع الخرائط والمعاجم لعلي أظفر بالرسم العربي لهذا الاسم. وإذ إنني قد كلفت أيضاً بالتعليق على ما يرد في المعجم من أسماء ومعلومات فقد تفرغت له تماماً خلال السنوات السبع الماضية وصرت أعمل فيه طوال اليوم منفرداً، ومن معيزات عملي فيه منفرداً تكامل العمل وسلاسته وتوحيد أسلوبه، وسيظهر للقارئ ذلك إن شاء الله. وقد كان أسلوبني في نقل معلومات المعجم إلى اللغة العربية والتعليق عليها ما يأتي:

- يرد اسم مكة والمدينة مجرداً من أي صفة، ولذلك قمت في معظم الأحيان بإضافة «المكرمة» عندما ترد كلمة مكة، و«المنورة» عندما ترد المدينة.
- إضافة «بَيْتُ اللَّهِ» أو «بَيْتُ الرَّسُولِ» عندما يقتضي السياق ذلك.
- تعديل اسم الإمارات الواردة في وصف القرى والهجر من الدراسات الاستطلاعية واستبدالها بالمحافظات، وكذلك فعلت الشيء نفسه مع نصوص التعليقات من المعجم الجغرافي للبلاد العربية السعودية. ولا شك أن نطاق الإشراف الإداري متغير بين المحافظات؛ إذ لم يثبت حتى الآن فيلحظ ذلك، كما أضفت أو عدلت أسماء المحافظات أو المناطق حسب الاسم الجديد للنصوص المستقاة من المعاجم.
- اجتهدت في وضع الإحداثيات للمواقع كافة، وقد استخدمت أطالس وخرائط عدة للوصول إلى ذلك. علماً أن الإحداثيات للأودية والجبال والصحاري الواسعة قد أخذت من نقطة وسط. وقد وضعت الإحداثيات العرضية أولاً تليها الطولية، كما يوضحها هذا المثال:

٢٥-٠٩-٢٤، ٢٩-٥٤-٤٢.

وتقرأ هكذا: ٢٤ درجة، وتسع دقائق، و٢٥ ثانية شمالاً، و٤٢ درجة، و٥٤ دقيقة، و٢٩ ثانية شرقاً. ولم أضف التحديد الشمالي أو الشرقي للإحداثيات؛ لأنها في شبه الجزيرة العربية تقع كلها شمال خط الاستواء وشرق خط جرينتش.

ومن الخرائط التي حصلت عليها واستخدمتها:

- ١- خرائط عن الجمهورية اليمنية من المساحة العسكرية بصنعاء بمقاييس ١:٥٠٠,٠٠٠، و١:١٠٠,٠٠٠، و١:٥٠,٠٠٠.
 - ٢- خرائط عن المملكة العربية السعودية بمقاييس ١:٥٠٠,٠٠٠، و١:٢٥٠,٠٠٠، و١:٥٠,٠٠٠.
 - ٣- خريطة سياحية مفصلة عن عمان.
 - ٤- خرائط رقمية عن دولة قطر.
 - ٥- خرائط برية وبحرية عن مملكة البحرين.
 - ٦- خريطة Hunter عن شبه الجزيرة العربية التي أعدت في عام ١٩٠٨م.
- إضافة إلى أطالس رقمية ساعدت كثيراً في ضبط المواقع وتحديد الإحداثيات.

- لقد اتبعت مذهب الحكاية عند النحويين في كتابة أسماء الأماكن فلم أجر عليها القواعد النحوية لأنها اسم ثابت؛ فأبو ظبي سبقي أبو ظبي حتى لو كانت مجرورة أو منصوبة، ومثلها أبا الكروش وغيرها. وكذلك فعلت الشيء نفسه مع بعض أسماء أفخاذ القبائل التي أصبحت أعلاماً وتبدأ بكلمة «ذوي» فلم أجر عليها قواعد الإعراب وأجرتها مجرى الحكاية.
- لقد قمت بمراجعة المتوافر من المعاجم عن البلدان في المملكة العربية السعودية، والجمهورية اليمنية، ودولة الكويت، ودولة قطر ونقلت ما توافر من معلومات إضافية عن المواقع بحواشٍ سفلية زيادة في الفائدة، وتيسيراً على القارئ، ونشرتها للعلم الذي هدف إليه هؤلاء الرواد من تأليفها، وقد ذيلت كل حاشية باسم المعجم والمؤلف، ولم أذكر رقم الصفحة؛ لأن طبعاتها متعددة، ولأنها مبنية على الترتيب الهجائي لأسماء الأماكن.
- كما أنني أضفت بعد اكتمال المعجم إحالات للمداخل التي توجد بها أشياء مشابهة، وقد أخذت هذه الإحالات وقتاً طويلاً وصل إلى خمسة أشهر كاملة، ولكنها تستحق العناء؛ نظراً لأن المعجم أصبح يحاكي بعضه بعضاً ويشير بعضه إلى بعض. وقد أفادت هذه الإحالات شيتين، أولهما: بيان الرسم اللاتيني للاسم والمصطلح وفخذ القبيلة أو اسمها أمام القارئ، وثانيهما: هو الاختصار قدر الإمكان، وقصر التعليق على مكان واحد بدلاً من تكراره مرات عدة، وهذا قلل من حجم المعجم.



حواشي المعجم

يورد المعجم حواشي أسفل الصفحات، وقد نقلتها كلها إلى العربية. ومن أجل ألا تختلط مع حواشي التحقيق والتعليق أثرت إدراجها مع النص، ولكن بصورة واضحة لا ليس فيها إذ أضع علامة (*) بعد الكلمة التي ترد عليها الحاشية، وبعدها بقليل أورد الحاشية بين قوسين مع البدء بالرمز نفسه هكذا مثلاً:

ويمكن أن نستنج من الاطلاع على التقارير أن عدد مقاتلي قبيلة مطير يصل إلى ٤٠٠٠ رجل* من الذكور من غير الأطفال ومن غير الطاعنين في السن الذين أنهكتهم الشيخوخة. (*) إن تقديرات القوة المحاربة في شبه الجزيرة العربية هي في أغلب الأحيان تقديرات يبلغ الغلو فيها درجة تفقد معها قيمتها. وفي الحالة الحاضرة، يمكن أن يكون التقدير مقبولاً بشرط إخضاعه لبعض التخفيض لأن القبيلة معروفة جيداً في الكويت، وقوتها المحاربة كانت مسألة مطروحة بشكل مباشر خلال السنوات القليلة الماضية).

ترتيب المعجم

لقد كانت صورة المعجم النهائية واضحة عندي منذ البداية، وقد ساعدني هذا في ترتيب المواد بصورة تحقق الوضع المثالي لعرض المواد باللغة العربية مع عدم إهمال الرسم اللاتيني للاسم، فصرت أورد الرسم العربي للاسم يليه الرسم اللاتيني في كامل المعجم. وأمل أن يساعد هذا الصنيع من سيقومون بترجمة كتب الرحالة أو أي مواد من الوثائق البريطانية التي تستخدم الرسم نفسه. ولتيسير العمل أكثر صممت فهرساً عربياً وآخر لاتينياً للمعجم.

ولأنني قد عازمت على ترتيبه ترتيباً هجائياً عربياً صرت أعتمد الاسم الأصلي للمكان أو القبيلة أو فروعها مع وضع الأسماء الأخرى بين قوسين، فمثلاً:

- أبان الأسمَر (جيل) Asmar (AI)
- أبْحُر (شرم) Buhur (Or Ubhur)
- إِبْرَاء (وادي) Ibra (Wadi)
- هاجر (قبيلة بني) Hajir (Bani)

وهكذا.. فالكلمة أو الكلمات المحصورة بين قوسين ليست شرحاً للاسم وإنما هي جزء لا يتجزأ من الاسم ويجب قراؤها أولاً فمثلاً: أبان الأسمَر (جيل) Asmar (AI)، تقرأ هكذا: جيل أبان الأسمَر. لذلك فللبحث عن اسم المكان أو القبيلة تأخذ الكلمة الرئيسة ومستجد ما ستبحث عنه إن شاء الله.



كما أنني اتبعت طريقة معرفة للطريقة التي يتبعها المعجم بالإشارة إلى وجود مادة عن المكان في مدخل آخر بإيراد مصطلح (.q.v) المأخوذ من اللاتينية quod vide لتعني «انظر مادة هذا المدخل في المعجم»، وقد جعلتها حاشية لتلا تتداخل مع بعض النصوص. فإذا وردت هذه العبارة في الحاشية (انظر مادة هذا المدخل في المعجم) فهي تعني أن هذا المكان يوجد له ذكر في المكان السابق للعبارة، فمثلاً:

إبراهيم (بنو) Ibrahim (Bani)

أحد فروع بني هدية من قبيلة الشُّحُوح^(١).

وهذا يعني أنك لو رجعت لقبيلة الشُّحُوح لوجدت هناك معلومات عن بني إبراهيم.

تابعية المكان

لتوضيح تابعة الأسماء للدول كنت أستخدم أنماطاً ملونة لكل دولة لأتعرّف عليها من النظر، وكان هذا العمل تيسيراً لي للتعامل مع هذا العدد الهائل من أسماء المواقع والقبائل. وعندما اطلع على ذلك معالي أمين عام الدارة الدكتور فهد بن عبدالله السماري استحسنت الفكرة، وقال: طالما أنها تخدمك، وتسهل عليك فلتسهل كذلك على القارئ. فأمر أن يطبع المعجم ملوناً فله الشكر والتقدير. واختيار الألوان لا يعني شيئاً بل اختيرت عشوائياً، وهذا مثال لما يرد في متن المعجم:

بَغْدَاد Baghdad

الدَّوْحَة Dohah

الرِّيَاض Riyadh

صَنْعَاء Sanaa

ظَبْيِي (مَدِينَة أَبِي) Dhabi (Abu) Town

مَسْقَط (الْخَلِيجِ وَالْمَدِينَة) Masqat (Bay and Town)

الْمَنَامَة Manamah

(١) انظر مادة هذا المدخل في المعجم، فستجد تفصيلات أخرى.

أما في الفهرس فتظهر هكذا:

اسم المكان	رسمه بأصل المعجم	الدولة
بَغْدَاد	Baghdad	الجمهورية العراقية
الدَّوْحَة	Dohah	دولة قطر
الرِّيَاض	Riyadh	المملكة العربية السعودية
صَنْعَاء	Sanaa	الجمهورية اليمنية
طَبِي (مدينة أبو)	Dhabi (Abu) Town	الإمارات العربية المتحدة
مَسَقَط (الخليج والمدينة)	Masqat (Bay and Town)	سلطنة عمان
الْمَنَامَة	Manamah	مملكة البحرين

موضوع القبائل

مثلت القبائل معضلة بحد ذاتها، فعندما نقلت نصوصها إلى اللغة العربية وبدأت التعليق عليها لاحظت أن ما ذكر من معلومات يحتاج إلى شخص يقرؤه من أفراد القبيلة نفسها؛ لأنه أدري بها ويأفرادها وبأسماء أفخاذها، وما يصح وما لا يصح مما ذكره الرحالة والمعجم، فأنا لست مختصاً بالأنساب، ومعرفتي بالقبائل وتفرعاتها ضعيفة أو معدومة. فراودتني فكرة عرضه على باحثين من أفراد القبائل أنفسهم ممن عرفوا بالبحث والاستقصاء، فاستشرت معالي الأمين العام للدارة فوافق عليها، فاتصلت بعدد من هؤلاء الباحثين الذين تطوعوا لإنجاز ذلك. وقد ذكرت تعليقات هؤلاء الباحثين في المدخل الذي علقوا عليه، وهم حسب الحروف الهجائية للاسم الأول:

- الدكتور إبراهيم بن علي آل مغيرة (آل مغيرة)
- الشريف إبراهيم بن منصور الهاشمي الأمير (الأشراف)
- الشيخ أحمد بن سليمان بن رفاعة (بلي)
- الدكتور أحمد بن عمر الزيلعي (قبائل محافظة الفنفة)
- الدكتور أحمد بن يحيى آل فاتح (بنو شعيد وربيعة ورقيدة)



- الدكتور بدر بن عادل الفقير (الفقرا)
- تركي بن فالح الأسمرى (بَلْسَمَر)
- تركي بن مطلق القَدَّاح العتيبي (عُتَيْبَة)
- الأستاذ الدكتور خالد بن حمود السعدون (المتفق)
- عايض بن حمدان البقمي (البقوم)
- الأستاذ الدكتور عويضة بن متيريك الجهني (جُهَيْنَة)
- سالم بن بشير السليمانى - الكويت (الصلبة)
- سعد بن عبدالله الحافي العتيبي (عُتَيْبَة)
- سعيد بن محمد القرني (بَلْقَرْن)
- الدكتور سعيد بن علي الغيلاني (غَامِد)
- الدكتور سلطان بن أحمد الثقفي (ثَقِيف)
- الدكتور صالح بن أحمد بن سليمان آل عليوي (الْفُضُول)
- الأستاذ الدكتور صالح بن علي الشمرائي، (شُمْرَان).
- الدكتور عبدالرحمن بن عبد الله بن عائض آل حامد (عَلَكَم الهَوَل)
- الشريف عبدالرحمن بن محمد الفلقي (قبائل محابيل عسير)
- عبدالرحمن بن عبدالله الشقير (بنو زَيْد)
- الأستاذ الدكتور عبدالرزاق بن حمود الزهراني (زَهْرَان)
- عبدالعزيز بن إبراهيم الأحيدب (الدواسر)
- عبدالعزيز بن سعد السناح (مُطَيْر)
- الشيخ عبد العزيز بن علي بن عبد الله بن مرزوق الزبيدي (زُبَيْد)
- عبدالله بن دهيمش بن عبَّار العنزي (عنزة)



- عبدالله بن محمد العسكر الظفيري (الظَّفِير)
- عبد الله بن سعد المنيف (آل كثير)
- عبدالمحسن بن محمد القباني (سُبَيْع)
- عطاالله بن ضيف الله الرشدي (بنو رشيد)
- عطاالله بن محمد الحويطي (الحويطات)
- عطية بن شامي بن إبراهيم العقيلي - وادي حلي (قبائل حلي)
- الدكتور علي بن حسين الصميلي (قبائل جازان)
- علي بن سالم الصبيخان (بنو خالد)
- علي بن طرجم العازمي - الكويت (العوازم)
- علي بن عبدالرحمن المهيدب (بنو تميم)
- علي بن شايخ البكري الشهري (بنو شهر)
- الدكتور عمر بن غرامة العمروي (بنو عمرو وقبائل في عسير)
- عودة بن سالم العطوي (بنو عطية)
- غيثان بن عبدالله العمري (بنو عمرو)
- الدكتور عوض بن محمد القرني (بَلْقَرَن)
- فايز بن علي آل مفرح الأحمري (بَلْحَمَر)
- فايز بن موسى البدراني الحربي (حرب)
- فهاد بن سعد الهملان السهلي (السهول)
- فهيد بن عبد الله بن تركي السبيعي (سُبَيْع)
- محمد بن جرمان العواجي الأكلبي (بُلْعُرَيَان و شُمْرَان)
- الشيخ محمد بن رشيد المجلاد (عنزة)



- محمد بن سعد النهاري (قحطان وقبائل أخرى)
- محمد بن عبدالله بن متعب المزيد (جميع القبائل)
- الشيخ محمد بن علي آل عبدالمتعالي (رجال ألمع)
- محمد بن نايف العرفي (جُهَيْنَة)
- مساعد بن فهد السعدوني (مطير)
- الأستاذ الدكتور مسفر بن سعد الخثعمي (خثعم وشمران)
- الدكتور مطلق بن صباح البلوي (بلي)
- موسى بن محمد بن موسى آل سليم (آل مغيرة)
- ناصر بن محمد بن طعزة (بنو هاجر)
- الدكتور نايف بن سنيد الشراري (الشرارات)
- الشيخ هياف بن محمد الفويه (شهران)
- الشيخ يحيى بن أحمد بجاد (رجال ألمع).

تنويه مهم جداً:

يجب العلم أن هذا المعجم قد حوى معلومات عن القبائل في شبه الجزيرة العربية كتبت من قبل الاستخبارات البريطانية الذين جمعوها من مصادر عدة وهي تحوي الغث والسمين، وفيها معلومات عن الأنساب والأفخاذ والعادات والتابعة السياسية والمذهب الديني وغير ذلك، كما أن فيها ذكراً لمشايع القبائل والأفخاذ، وأوصافاً لبعضهم ورتبهم، وقد أتحنا للباحثين الذين علقوا على القبائل مساحة كبيرة في ذكر المعلومات الصحيحة عن القبائل وتفرعاتها لعل فيها النفع والفائدة والرد على بعض مزاعم المعجم.

على أننا نؤكد هنا أن المعجم بما حواه من معلومات في المتن أو الحواشي ليس مرجعاً في الأنساب، أو شمولية التعريف بالقبائل وأفخاذها، أو في التعريف بمشايعها أو ذكر مراتبهم، أو في معرفة تابعة إحدى القبائل السياسية أو المذهب الديني، وأنه لا يصلح لشيء من هذا، بل المرجع في كل هذا هي وزارات الداخلية في المملكة العربية السعودية والدول الأخرى. ولا ننسى أن بيانات المعجم قد كتبت قبل نحو قرن من الزمان لاستخدام الحكومة البريطانية، وتأتي ترجمته لاتاحة هذه المعلومات مع قدر جيد من التصحيح للباحثين والتعرف عليها ونقدها والاستفادة منها.



مراجعات خاصة

لقد طلبت من بعض الزملاء المتخصصين مراجعة بعض مواد المعجم الخاصة بأوطانهم، ففضلوا بذلك مشكورين، وهم:

- معالي الأستاذ الدكتور عبدالله بن يوسف الغنيم - دولة الكويت، وقد راجع جميع المواد عن دولة الكويت، وعلق على بعضها، كما صحح البعض الآخر.
- سمو الشيخ عبد الله بن خالد آل خليفة، الرئيس الفخري للأمانة العامة لمراكز الوثائق بدول مجلس التعاون لدول الخليج العربية، وقد راجع جميع المواد الخاصة بمملكة البحرين.
- الأستاذ سلطان بن جاسم الجابر، رئيس قسم الوثائق والأبحاث بالديوان الأميري في دولة قطر.
- الأستاذ الدكتور خالد بن حمود السعدون، جامعة الشارقة - دولة الإمارات العربية المتحدة، وقد راجع جميع ما يتعلق بالجمهورية العراقية.
- الدكتور ليث شاكر محمود، جامعة بغداد، الجمهورية العراقية، وقد راجع جميع ما يتعلق بالجمهورية العراقية.
- الدكتور سالم بن مبارك الحتروشي - جامعة السلطان قابوس، سلطنة عمان، وقد نسق مع الهيئة الوطنية للمساحة بعمان في مراجعة بعض أسماء الأماكن هناك.
- الدكتور عبدالقادر بن علي باعيسى - جامعة حضرموت، الجمهورية اليمنية، وقد راجع بعض المواد عن حضرموت.
- الدكتور رزق بن سعد الله الجابري - جامعة حضرموت، الجمهورية اليمنية، وقد راجع بعض المواد عن حضرموت.
- محسن بن محسن ديان، الجمهورية اليمنية، وقد راجع ما يخص عدن ومحافظاتها.
- الأستاذ أكرم شيخاني والأستاذ أحمد محمد الهنداسي، المركز الوطني للوثائق والبحوث بأبوظبي، وقد راجعا جميع المواد عن دولة الإمارات المتحدة.

شكر وتقدير

أقدم خالص الشكر والتقدير للمساحة العسكرية بالجمهورية اليمنية على مراجعتهم لبعض الأسماء التي لم أعتد لها على ذكر في الخرائط والمراجع التي نظرت فيها، وعلى أريحيتهم في توفير خرائط مفصلة





للجمهورية مساعدتي في ضبط كثير من أسماء الأماكن هناك، كما أشكر الهيئة الوطنية للمساحة بعمان الذين راجعوا بعض الأسماء التي لم أعتز عليها في المراجع والمصادر التي بحثت فيها، كما يسرني أن أزجي خالص الشكر والتقدير للمسؤولين في المركز الوطني للوثائق والبحوث في مدينة أبو ظبي بدولة الإمارات العربية المتحدة الذين راجعوا ما يخص الدولة من أسماء أماكن ومعلومات، وكذلك الهيئة العامة للتخطيط والتطوير العمراني بدولة قطر الذين أهدوني نسخة من قرص يحوي جميع أسماء الدولة مع التعليق عليها. كما أشكر هيئة المساحة الجيولوجية السعودية، وبخاصة الزميلين الأستاذ محمد بن أحمد الراشد والأستاذ عبدالله بن صالح العنيزان اللذين وفرا لي ما طلبته من عون ومساعدة.

وفي الختام أشكر صاحب السمو الملكي الأمير سلمان بن عبد العزيز رعاه الله على دعمه لهذا العمل ضمن مشروعات الدارة العلمية، وأشكر معالي الأمين العام لدارة الملك عبدالعزيز ومنسوبيها الذين اختاروني لإنجاز هذا العمل، وقد كان لمساعدتهم لي في توفير جميع ما طلبته منهم من مراجع أو حاسوب أو رحلات علمية لحضور معارض الكتب أو مقابلة أشخاص أكبر الأثر في خروج المعجم بالصورة التي هو عليها.

والله الموفق، وهو الهادي إلى سبيل الرشاد.

أ.د. عبد الله بن ناصر الوثيبي


alwelaie@hotmail.com

www.alwelaie.com

قسم الجغرافيا - كلية العلوم الاجتماعية

جامعة الإمام محمد بن سعود الإسلامية

الرياض ١ محرم ١٤٣٤هـ - (١٥/١/٢٠١٢م)



أَبْ (جزيرة) Abb (Island)

٣٠ - ٢٩ - ٢٠، ٣٠ - ١٢ - ٥٨. انظر عمان (الساحل الجنوبي الشرقي لغية حشيش).

أَبْ (Ab (Al)

٥٥ - ٣٨، ٥٠ - ٠٤ - ٢٤. إحدى قرى بني سالم، وتقع في وادي الفرع بين المدينة المنورة وينبع (Doughty)^(١).

إِبْ Ibb

٥٨ - ٥١، ١٣ - ٠٠، ١١ - ٤٤. بلدة مهمة في اليمن تقع على قمة جبل على بعد ١٠٠ ميل بخط مستقيم باتجاه الجنوب من صنعاء، وعلى بعد ٣٧ ميلاً بواسطة الطريق من يريم، و٤٧ ميلاً من قَعَطَبَة عبر الدرب والعرف. وهي بلدة مسورة مع بيوت مبنية على الطريقة التقليدية، وسكانها نحو ٤٠٠٠ نسمة. وتتصل إبْ تلغرافياً مباشرة مع صنعاء وتعز وقَعَطَبَة^(٢).

(١) لم أعر على قرية باسم الأب، ولكن هناك وادي الأب الذي يجتمع مع وادي طاشا فيكونان وادي الصقراء. ووادي الفرع الواقع في هذه المنطقة هو غير وادي الفرع الرئيس الواقع إلى الجنوب قليلاً من هذه المنطقة. وذكر الشيخ عاتق البلادي في (معجم معالم الحجاز) أن الأب وإد من أكبر روافد وادي الصقراء، يأتي من تواسي الأشعر فيجتمع بأخر اسمه طاشا فيصبان معاً في وادي الصقراء من جهته الشمالية عند أم ذبان (عين). وفي الأب عيون وقرى للموازم من حرب.

(٢) إبْ: مدينة جنوبي صنعاء بمسافة ١٤٠ كيلاً. تقوم على زُنُوءة بالسفح الغربي لجبل زَيْمَان من بَعْدَان. وترتفع عن سطح البحر ٦٢٠٠ قدماً. وهي قديمة الاختطاط ترجع إلى عهد الدولة الحميرية، وقد كانت قرية صغيرة لها سور، وفيها من الآثار القديمة «قصر البيضاء» الحميري.

أَبْيَات (جبال) Bariyat (Ras)

١٩ - ٣٤ - ٢٦، ٠٢ - ٤٢ - ٣٩. انظر: أَبْيَات (جبال) Bariyat (Ras)^(٣).

إِبْاضي Ibadhi

النحلة الإسلامية السائدة في عمان؛ وتسمى الغالبية العظمى من قبائل الهَنَاقِيَّة لهذه النحلة التي تبنت عمان مبادئها مذهباً رسمياً في القرن الثامن عشر الميلادي.

= ثم ازدادت شهرتها بعد القرن الرابع الهجري، وتُسَير كُتُب التاريخ الإسلامي أن الأمير عبدالله بن قحطان النحو هاجمها سنة ٣٨٠هـ. وقد ترك فيها الصليحيون كثيراً من آثارهم، ومن ذلك سواقي الماء الممدودة إليها من جبل بَعْدَان والمبنية بالأحجار المنجورة التي كانت تمد المدينة بمياه الشرب. وتمتاز مدينة إبْ القديمة أن شوارعها مرصوفة بالأحجار الكبيرة، ولها سور قديم لا يزال قائماً وخاصةً القطاع الغربي منه، وكان يتضمن السور أربعة أبواب في الجهات الأربع هي: الباب الكبير وباب سنبل وباب النصر وباب الرابطة. وقد اندثر الباب الكبير بينما الأبواب الثلاثة الأخرى قائمة إلى اليوم. وفي مدينة إبْ القديمة كثير من الجوامع. أما مدينة إبْ اليوم فقد توسع عمرانها لتجاوز السور القديم، وأصبحت اليوم تمتد في عدد من الوديان والهضاب. ومدينة إبْ هي عاصمة (محافظة إب) وتشتمل المحافظة على مجموعة وحدات إدارية. وتمتاز محافظة إب بطبيعة خلابة جميلة وأرض معطاءة خضراء. ساعد على ذلك توفر الأمطار، ووجود عدد من الوديان والشلالات الهادرة، ومنها: وادي عنة، وادي بتا. وغير ذلك من الأراضي التي تنتج الحبوب والبن والبطاطا وبعض الفواكه عدا الخضراوات (إبراهيم المقحفي، ٢٠٠٢م، معجم البلدان والقبائل اليمنية، دار الكلمة بصنعاء، بصرف).

(٣) هذا المدخل إضافة من المحقق لقائدة القارئ بسبب تعدد أسماء المكان.



الإباضية Biyadiyah

اسم أطلق على قرامطة عمان نظراً لعمامتهم البيضاء التي تميزهم، وقد صار الآن يطلق على سكان عمان كافة. وهم يخلطون بعض التعديلات المستمدة من الشريعة الإسلامية بما تبقى لديهم من ممارسات أهل سبأ، مع خلفية من القرامطة تسم بالتفكير الحر، كما يخصصون مبانياً بعينها للطقوس الدينية، وهم لا يجتمعون للعبادة إلا في القليل النادر. أما صلاتهم فيهمهمون بها بصوت لا يسمع مع اتحناء وسجود يختلفان عما هو مألوف في صلاة المسلمين، كما نجد كثيرين منهم يستقبلون الشمال في صلاتهم وآخرين يتجهون إلى اتجاهات أخرى في أثناء الصلاة. وصيامهم يستغرق شهراً، وهو أشد وطأة حتى من صيام المسلمين فلا يتناولون الطعام سوى مرة واحدة طيلة الساعات الأربع والعشرين يومياً. ولا يتزوجون إلا بامرأة واحدة، عدا الجوّاري، وهم يساؤون بين الذكور والإناث في مسألة الميراث. والإباضية هم خليط مشترك من أهل سبأ والقرامطة والباطنية، وهم ورثة المقنع وأبي طاهر الجنابي. وقد درجت العادة في هذه القبيلة على أن يعتق الأب أبناءه حتى لو كانت أمهاتهم من الرقيق (Palgrave)^(١).

(١) يخلط بلجريف Palgrave بين الإباضية والقرامطة، وهما مختلفتان فمن المعروف أن العمانيين قد قاتلوا القرامطة وهزموا وخلصوا عمان منهم، وهي من تخصصات بلجريف الذي أكثر من التنجني والتحاميل على المسلمين في رحلته وحاول زرع الشكوك وإثارة الفتن (المحقق). كما أن هذه الفقرة لا تنطبق على الإباضية ولا علاقة =

الأباطح (Al) Abatah

٠٠-٤٩-٢٩، ٠٠-٤٢-٤٧. ضلع صغير في مشيخة الكويت في شمال شرقي الجزيرة العربية يعبره أحد الطرق بين الكويت والبصرة، وهو يقع بين آبار القشعانية وحسو الثاني على مسافة ستة أميال إلى الشمال من آبار القشعانية، واتجاهه شرقي غربي تقريباً^(٢).

الأباطح Batih

٠٠-٤٩-٢٩، ٠٠-٤٢-٤٧. بقعة كبيرة من الأرض في أرض الكويت بين خليج الكويت ونقطة الامتداد التركية لسفوان. وتبدأ الأباطح على بعد ٢٣ ميلاً شمال الجهرة، وامتدادها من الجنوب إلى الشمال ٢٢ ميلاً ونهايتها ١١ ميلاً جنوب سفوان. ومن الشرق تفصل عن حور الصبيبة بواسطة بقعة منخفضة تسمى الروضتين^(٣) ومن الغرب تصل إلى موقع يعرف باسم أم الخيلان. وتتكون الأباطح من

- لها بها البنة، ويبدو أن بلجريف Palgrave يخلط خلطاً كبيراً بين القرامطة والإباضية، فإن الإباضية تعود إلى عام ٦٥هـ نسبة إلى عبدالله بن إياض التميمي وليس إلى العمائم البيضاء كما يدعي بلجريف، ويؤدون صلواتهم مثل فرق أهل السنة خمسة فروض في اليوم ويتجهون إلى بيت الله الحرام، وصيامهم في شهر رمضان مثل غيرهم من أهل السنة يأكلون في ليله أكثر من وجبة أولها الإفطار عند غروب الشمس وآخرها السحور قبل الفجر، ويتزوجون أربعاً إن اقتضت الحاجة بالإضافة إلى ملك اليمن من الجوّاري. ومواريتهم حظ الذكر مثل حظ الأنثيين. ولهذا لا يلتفت لهذه المقولة (الدكتور سعيد بن محمد الهاشمي، قسم التاريخ، كلية الآداب والعلوم الاجتماعية بجامعة السلطان قابوس، اتصالات شخصية، ١٤٣٠هـ).

(٢) انظر: الأباطح Batih.

(٣) انظر: الروضتين Randhatain.

أَبَانَ الْأَسْوَد (جَبَل) (Aswad (Jabal)

٥٢ - ٥٠، ٢٥ - ٥٨ - ٤٢. انظر: أَبَانَات

(جبال) (Abanat (Jabal).

أَبَانَا (رَأْس) (Abana (Ras)

٥٨ - ٣٢ - ٥٠، ٢٠ - ٢٨ - ٥٠. رأس صخري

منخفض يمثل نقطة المدخل الغربية لغبة الحشيش في الساحل الجنوبي الشرقي لسلطنة عمان. وهناك سلسلة من التلال تبدأ من عند رأس أبانا، ثم تنحرف غرباً عند الجزء الشمالي لجبل شعبتين، ويمكن الحصول على كمية محدودة من الماء العذب عند هذه النقطة (Red Sea and Gulf of Aden Pilot, 1909).

أَبَانَات (جَبَال) (Abanat (Jabal)

٤٧ - ٤٥، ٢٥ - ٥٠ - ٤٣. جبالان

منخفضان في منطقة القصيم على بعد نحو ٥٠ ميلاً جنوب غرب بريدة. ويمر وادي الرّمة بينهما بمجرى عرضه متوسط^(٥)، ويسمى الشمالي منهما أبان الأسود أو الأسمر، والجنوبي أبان الأحمر، وربما أن جبل أبان الأسمر ذو صخور بازلتية،

(٥) يفصل وادي الرّمة بين جبل أبان الأسمَر في شمال وجبل أبان الأحمَر في جنوبه وهما من الجرانيت ويبلغ ارتفاع أعلى قمة في جبل أبان الأحمَر ١٣١٥ م، وهو يمتد من الشمال إلى الجنوب لمسافة ٢٠ كم، ويعرض متوسطه ٦ كم. وأما جبل أبان الأسمَر فأعلى قمة به يبلغ ارتفاعها ١٢٤٣ م، وهو يمتد من الشمال للجنوب لمسافة نحو ٢٠ كم كذلك وعرض ١٠ كم، وهو يقع إلى الغرب من قرية النَّهْأَيْة بنحو ٥ كم فقط (عبدالله الوليحي، جيولوجية وجيومورفولوجية المملكة العربية السعودية).

صحراء متموجة خالية من الماء تماماً، وهي مرتفعة نوعاً ما؛ إذ يتراوح ارتفاعها فوق سطح البحر بين ١٣٠ و ٢١٠ أقدام. وتخترقها سلاسل بسيطة كثيرة من الغرب إلى الشرق وكلما اتجهنا شمالاً يصبح اسمها الحَمَار* (* إن سلسلة الحَمَار^(١) لها لون محمر قليلاً؛ ومنه اتخذ الاسم. ويقال إنها تنحني باتجاه الجنوب بين الباطن والبحر وتنتهي في مكان ما بالقرب من مدينة. وبالرغم من ذلك فإن تصريف الإقليم باتجاه حور الصَّيْبِيَّة يبدو أنه لا تقطعه سلاسل. وأعلى جزء من الحمار يعبره طريق وصفت فيه سَفَوَان لأول مرة بواسطة أحد المسافرين من الكويت^(٢)).

واتحدار الإقليم إلى أسفل من الغرب إلى الشرق منتظماً على نسق واحد وتدرجي. ويعترض الأباطح من الغرب إلى الشرق عند نهايتها الشمالية واد ضحل عريض يسمى أبو الجرفان، وعند نهايتها الجنوبية توجد سلسلة من الأكوام الرملية تنصرف من خلالها مياه الأمطار من الأرض العالية في الغرب إلى الروضتين. ويوجد بين الاثنتين - على الجانب الجنوبي من ضلع معروف - موقع يبدو أنه يعرف باسم الأبطح العود^(٣) أو الأبطح الكبير. وقد يشاهد في الأباطح قليل من الطباء.

أَبَانَ الْأَسْمَر (جَبَل) (Asmar (Al)

٤٧ - ٤٥، ٢٥ - ٥٠ - ٤٣. جزء من جبال

أَبَانَات^(٤).

(١) انظر: الحَمَار Hamar.

(٢) ما بين القوسين وضع هامشاً في أصل المعجم الإنجليزي.

(٣) انظر: الأبطح العود Batih - Al - And.

(٤) انظر مادة هذا المدخل في المعجم، فستجد تفصيلات أخرى.



وأبان الأحمر ذو صخور جرانيتية. وبالإمكان رؤية هذين الجبلين من نفود عنيزة (Doughty)^(١).

أباي (قلعة) (Abai (Qalat)

٠٠ - ١٢ - ٣١، ٠٠ - ٣٢ - ٤٥: مستوطنة

صغيرة على الضفة اليسرى لنهر الفرات على بعد خمسة أميال فوق الدراجي، وتحو ٢٠ ميلاً أسفل مدينة السماوة.

(١) أبان جبل من أشهر جبال المنطقة في القديم والحديث، وهما جبلان: أحدهما أبان الأسمر، وكان يسمى قديماً أبان الأسود، وهو الشمالي بالنسبة لمجرى وادي الرمثة، والثاني أبان الأحمر وكان يسمى قديماً الأبيض، وهو الجنوبي من مجرى الوادي، والواقع أن تسمية العامة للمحدثين لهما أقرب إلى الحقيقة من تسمية الأقدمين، إلا إذا كانت كلمة الأسود والأبيض عندهم تعني خلاف ما تعنيه عند المتأخرين أو إذا كانوا يقصدون بالأبيض مقابل الأسود لا حقيقة كونه أبيض. ذلك أن أبان الشمالي الذي يسمى الآن الأسمر لونه في الحقيقة أسمر وليس أسود كما كان يسميه الأقدمون وأبان الجنوبي الذي كان يسمى أبيض لونه فعلاً يميل إلى الحمرة كما يسمى الآن الأحمر. وتظن في أبان في الوقت الحاضر من قبيلة بني رشيد، وبخاصة المضابرة - جمع مضبيري - (محمد العبودي، معجم بلاد القصيم).

وذكر الشيخ حمد الجاسر في (معجم المنطقة الشرقية) أنه «ورد في (معجم البلدان) لياقوت: أبانان تثنية أبان ومثالث، غلب أحدهما كما قالوا: الثَمَرانِ والقَمَرانِ، في أبي بكر وحَمَر، وفي الشمس والقمر، وهما بنواحي البحرين. واستدلوا على ذلك بقول لبيد: قَرَسَ المَنَا بِمُتَالِعِ قُأبَانٍ فَتَقَامَمَتْ، فَالجِئْسُ فَالسُّوبَانِ وَأبَانٌ مِنْ جِبَالِ البَحْرَيْنِ بَلْ مِنْ أَشْهَرِ جِبَالِ نَجْدٍ، وهما أبانان معروفان، يقعان في القصيم، ومثالث جبل ثالث يقع جنوبهما، غير مثالث الواقع في البحرين، ولعل الحامل للقول إن أباناً في البحرين أن لبيداً ذكره مع مثالث، وقد أوضحت... أنه لم يقصد جبل مثالث الواقع في البحرين وأن تثنية أبان تثنية حقيقة».

أباير (وادي) (Bair

٢٤ - ٢١ - ٣١، ٤٦ - ٢٧ - ٣٧. انظر: باير

(وادي) Bair^(٢).

الأبَيْر (ذَوَيْت) (Abtar - Al - Dharbat

٠٠ - ١٥ - ٢١، ٠٠ - ٤٤ - ٤١ تقريباً. هجرة

صغيرة في غربي شبه الجزيرة العربية يظن أنها تقع على بعد ٦٥ أو ٧٠ ميلاً شرق - جنوب شرق الطائف على أحد فروع وادي تربة^(٣).

أبخُر (شوم) (Buhur (Or Ubhur)

٠٠ - ٤٥ - ٢١، ٠٠ - ٠٧ - ٣٩. شوم بطول

نحو تسعة أميال يقع على بعد نحو ١٧ ميلاً شمال جدة، ومدخله ضيق (٧٥، ٠ إلى ٢، ٥ كيل^(٤)) لكنه يتسع ليصبح خليجاً جميلاً. وفي رأس المرسى هناك مستنقع يمتد لبضعة أميال نحو الداخل. والمرسى الذي يبلغ عرضه خمسة كيلاب

(٢) هذا المدخل إضافة من المحقق لفائدة القارئ بسبب تعدد أسماء المكان.

وأباير: أورده ياقوت في (معجم البلدان) قائلاً: أبابير بالضم والياء الثانية مكسورة - منهل بأرض الشام في جهة الشمال من أرض حوران. والصواب أبابير ويعرف الآن باسم (باير)، وهو وادٍ من رواد وادي السرحان، يقع في الجنوب الغربي من التبت قاعدة الوادي. ويفيض فيه بين قرني غطى شمالاً والعين البيضاء (الجقيرات) جنوباً، وفي أعلى أبابير منهل من أشهر المناهل في ملتقى طرق ويدعى باير (حمد الجاسر، معجم شمال المملكة).

(٣) لم أعثر عليها في الموقع المشار إليه، وقد يكون الاسم قد درس، أو تغير.

(٤) الطول الكلي cable length: وحدة بحرية لقياس الطول تساوي ٦٠٨ أقدام في الأسطول البريطاني و٧٢٠ قدماً في الأسطول الأمريكي.



عند المدخل يقع في الضفة الشمالية، ولا ينصح بالإبحار به بالسفن الشراعية حيث لا تستطيع الخروج منه عند سكون الرياح (Red Sea and Gulf of Aden Pilot 1909).

إبراء (وادي) Ibra (Wadi)

٣٦-٢٢، ٥٨-٣٦-٠٠. خط من حياض التصريف، تسمى في أعلاها وادي إبراء، وفي أسفلها وادي الحيمة الذي يقال إنه يعبر الشرقية^(١) بسلطنة عمان من إبراء حتى الوافي في جعلان، ثم يجري نحو البحر (Persian Gulf Gazetteer, 1908).

إبراء (Or Bira) Ibra

٤٣-٢٢، ٥٨-٣١-٠٠. أكبر مدن منطقة الشرقية في سلطنة عمان، ويقع جزء منها في المنطقة المسماة بلدان الحرث، والجزء الآخر في المنطقة المعروفة باسم بلدان المسكرة؛ أي أنها تقع تقريباً في منتصف المسافة بين طرفي الشرقية على بعد ٣٥ ميلاً شرق - جنوب شرق سَمَد. وتتخذ مصارف سيول إبرا اتجاهاً جنوبياً شرقياً عبر وادي إبراء إلى جعلان، ثم إلى البحر. وتبعد جبال الحجر الشرقي عن شمال وشرق المدينة نحو ٢٥ ميلاً. وتقع المدينة في أرض زراعية جيدة تتكاثر بها أشجار النخيل والفواكه والحبوب، ويبلغ طول هذه الأرض عدة أميال وعرضها نفس الشيء. وهذه الواحة ملأى بالقرى التي تقيم بها قبيلتا المسكرة والحرث.

وتنقسم إبراء إلى حيين رئيسين هما: حي العلاية، أو المدينة العليا، في الشمال والشرق ويقوم به المسكرة، وحي السفالة، أو المدينة السفلي، في الجنوب ويقوم به الحرث. ويبعد سوقاً هذين الحيين عن بعضهما مسافة نصف ساعة. وحي العلاية غير مسور ويضم ٣٠٠ منزل معظمها من الطين والجبس وقليل من الأكواخ ويتألف سوقه من ٣٠ حانوتاً. أما عدد منازل حي السفالة فيبلغ ٥٠٠ منزل، وكثير من هذه المنازل ممتاز ويشبه منازل مدينة مسقط. ويحيط بالجزء المسمى المنزفة^(٢) في حي السفالة سور، ويضم سوقاً يحتوي على ٦٠ حانوتاً، هذا بالإضافة إلى قلعة تحرسها بعض المدافع. أما الأقسام الأخرى لحي السفالة، وبالتحديد السباخ^(٣) وأهل سناو^(٤) والمعرّض^(٥)، فتفصل بينها مسافة بضع دقائق. ويقدر عدد سكان مدينة إبراء بنحو ٤٠٠٠ إلى ٥٠٠٠ نسمة معظمهم من قبيلة الحرث.

وتستورد إبراء من الهند الحرير والقطن عبر مدينة مسقط، بينما يحاك إلى قماش في إبراء. وتدر هذه الصناعة ربحاً، وهي الصناعة الوحيدة بالمدينة. ولدى السكان ١٠ من الخيل، و٣٠٠ جمل، و٨٠٠ حمار، و٦٠٠ بقرة، و٢٠٠٠ رأس من الأغنام والماعز. ويقدر عدد أشجار النخيل فيها بنحو ١٠٠,٠٠٠ نخلة.

(٢) انظر: المَنزَفَة Manzafah.

(٣) انظر: السَّبَاخ Subakh.

(٤) انظر: سَنَاو (أهل) Sinan (Ahl).

(٥) انظر: المَعْرَض Mataradh.

(١) انظر مادة هذا المدخل في المعجم، فستجد تفصيلات أخرى.



إبراهيم (آل) Ibrahim (Al)

إحدى القبائل الريفية في العراق^(١).

إبراهيم (آل) Ibrahim (Al)

فرع من قبيلة المهاندة^(٢) في قطر.

إبراهيم (بلاد) Ibrahim (Bilad)

٠٠ - ١٤ - ٢٥، ٠٠ - ٣٦ - ٥١. انظر: قطر

Qatar، الجزء الشرقي.

إبراهيم (بنو) Ibrahim (Bani)

أحد فروع بني هذيلة من قبيلة الشُّوح^(٣).

إبراهيم (قبيلة بني) Ibrahim (Bani) (Tribe)

انظر: علي (قبيلة بني بو) (Ali (Bani Bu).

إبراهيم (قبيلة بني) Ibrahim (Bani) (Tribe)

انظر: جابر (بني) (Jabir (Bani).

إبراهيم (قبيلة ولاد) Ibrahim (Wilad) (Tribe)

انظر: رواحة (بنو) (Ruwahah (Bani).

إبراهيم الخليل (الإمام)

Khalil (Imam) - Al - Ibrahim

٠٠ - ٥١ - ٣٢، ٠٠ - ١٧ - ٤٤. قبر ومقبرة صغيرة

على نهر الفرات^(٤) على بعد ٦٠ ميلاً أسفل الفلوجة.

(١) انظر: العراق Iraq؛ القبائل الريفية.

(٢) انظر مادة هذا المدخل في المعجم، فستجد تفاصيل أخرى.

(٣) انظر مادة هذا المدخل في المعجم، فستجد تفاصيل أخرى.

(٤) انظر مادة هذا المدخل في المعجم، فستجد تفاصيل أخرى.

الإبراهيمية Ibrahimiyah

٠٠ - ١٧ - ٢٣، ٠٠ - ٥٥ - ٥٧. انظر: سمائل

(وادي) (Wadi) Samail.

الإبراهيمية Ibrahimiyah

٠٠ - ٣٧ - ٣٢، ٠٠ - ٠٠ - ٤٤. أرض زراعية

في قضاء كربلاء^(٥).

الأبرق (جبل) Abraq (Jabal)

٠٠ - ٠٧ - ٢٨، ٠٠ - ٣٣ - ٤٠. جبل صغير في

صحراء النفود الكبير يقع على بعد مسيرة يوم (٣٥

ميلاً تقريباً) جنوب عُلَيم النفود (انظر النفود الكبير

(صحراء) (NAFUD)^(٦). وبسبب موقعه المنعزل

يمثل هذا الجبل علامة فارقة للمسافرين عبر النفود

بين جوف آل عمرو^(٧) وحائل بواسطة الطريقالعادي الذي يمر إلى الشرق من جبل أبرق^(٨).

(٥) انظر مادة هذا المدخل في المعجم، فستجد تفاصيل أخرى.

(٦) انظر: عُلَيم النفود (جبل) (Alaim - An - Nafud).

(٧) هي دومة الجندل، انظر: جُوف آل عمرو - Al - Janf - Umr.

(٨) لم أجد هناك جيلاً بهذا الاسم ولكن يوجد جبل

الهيرمبل في الموقع نفسه الذي ذكر، ويقع على درجة

عرض ٠٧ - ٢٨ شمالاً ودرجة طول ٣٣ - ٤٠ شرقاً.

ومن اسمه نسوحي انزاله عن غيره، وأما كون وصفه

بأبرق فكل الجبال الواقعة قرب الرمال تكتسب هذه

الصفة نتيجة وجود بقع الرمل عليها. فالأبرق، وجمعه

أبَارِق، هو الجبل أو الجبيل تحيط بسفحه الرمال؛

سمي بذلك لمباينة لون الصخر عن لون الرمال. وتكثر

الأبارق في الصحاري الرملية أو ما هو بقربها بسبب

ذرو الرمال وإرسابها على جوانب الجبل. انظر أيضاً:

بُرُق (جبل) (Burq (Jabal).

الأبرقة Labraqah

٢٤ - ٢٦ - ٢٨، ٢٥ - ٥٩ - ٥٠. منطقة تخييم في داخل قطر^(١) في شرقي شبه الجزيرة العربية.

أبرقية Abraqiyah

٢٥ - ٠٩ - ٢٤، ٢٩ - ٥٤ - ٤٢. قرية في محافظة عفيف^(٢) تقع على ارتفاع ٩٥٠ متراً فوق مستوى سطح البحر، ويقطنها من ١٠٠ إلى ٤٩٩ نسمة. وهي ترتبط بطريق شقراء - الطائف الرئيس يدرب مستو ومتموج لا بأس به، طوله ٢١ كم، وهو عرضة للغبار وفيضان الأودية والظمي والغرين والجلاميد. وتشمل الأنشطة الاقتصادية فيها: زراعة القمح والبرسيم والنخيل والخضار وغيرها، مع تربية الماشية من الإبل والغنم والماعز. وليس بها كفاية من الماء العذب، ودرجة عذوبة الماء ٠ - ٢٥٪ (WILSON - MURROW, 1970)^(٣).

أبروق (راس) Aburuk (Ras)

٠٥ - ٣٩ - ٥١، ٢٥ - ٥٠ - ٥٠. رأس في الساحل الغربي لقطر^(٤).

الأبصار (جزيرة أم) Bisran (Umm - Al)

٤٨ - ٤٧ - ١٦، ٠٠ - ٤٥ - ٤١. انظر: فرسان (جزائر وضاف) (Farasan (Islands and Bank)^(٥).

أبضة (جبل) Abdah (Jabal)

٢٧ - ٠٣ - ٢٧، ٠٥ - ٢٢ - ٤٢. جبل ليس بلدي أهمية في بلاد شمر بمنطقة حائل، يقع على بعد ٤٠ ميلاً جنوب شرق حائل^(٦).

(٤) انظر مادة هذا المدخل في المعجم، فستجد تفاصيل أخرى.

(٥) كثيرة وتسمى كذلك أم الأبصار، جزيرة مرجانية تقع غرب جزيرة فرسان الكبير تبلغ مساحتها نحو خمسة كيلومترات مربعة، وهي جزيرة شبه بيضاوية، يبلغ أقصى طول لها نحو ١،٣ كم، يتفرع من طرفها الشمالي الغربي رأس يتجه نحو جزيرة فرسان الكبير، ويتعمق خليج صغير في طرفها الشمالي الغربي، يحيط بها شعب مرجاني، وهي صخرية مرتفعة السطح؛ إذ يصل أعلى ارتفاع فيها إلى نحو ٢٢ م، وتعد امتداداً طبيعياً لأحد الرؤوس الغربية لجزيرة فرسان الكبير حيث لا يفصلها سوى ممر مائي لا يتجاوز عرضه ميل بحري واحد. ويوجد في الجزيرة بعض الآبار ذات المياه العذبة، وتنتهي سواحلها في البحر على هيئة حافات صخرية، تبعد عن الساحل نحو ٣٩ ميلاً بحرياً (أحمد الغزاري، ومحمد الراشد، وعبدالله العنيزان، ٢٠٠٧ م، جزر المملكة العربية السعودية في البحر الأحمر والخليج العربي، هيئة المساحة الجيولوجية السعودية).

(٦) انظر: أبضة Abdah.

(١) انظر مادة هذا المدخل في المعجم، فستجد تفاصيل أخرى.

(٢) بمنطقة الرياض.

(٣) أبرقية: من قرى عفيف، وهي من حجر المتغيرة من الروقة (حمد الجاسر، المعجم المختصر). وينتهي أن يتنبه القارئ إلى أن هذه هي أسماء القرى والهجر التي وردت في تقارير الشركات التي أجرت مسحاً ميدانية للمملكة العربية السعودية قبل عام ١٣٩٠ هـ (١٩٧٠ م)، وقد استخدمت بياناتها لبدء خطط التنمية الطموحة التي بدأت أولها عام ١٣٩٠ هـ (١٩٧٠ م) وما زالت الخطط متتالية. وقد تغيرت الملامح التي تتحدث عنها التقارير وأصبحت في ذمة التاريخ بحيث إنها تطورت بشكل كبير جداً من حيث التنمية والتوسع والتحديث.



أَبْضَة Abdah

٢٧ - ٠٣ - ٢٧، ٢٢ - ٤٢. قرية في منطقة حائل على ارتفاع ٩٠١ متر فوق مستوى سطح البحر، ويقطنها بين ١٠٠ و ٥٠٠ نسمة. وترتبط مع طريق بريدة - شري - حائل الرئيس بدرج مستوى متموج سيح، وعرضة للغرين والغبار والجلاميد والحصى وفضان السيول والظمي والطين. وتشمل الأنشطة الاقتصادية فيها: زراعة البرسيم والنخيل، مع تربية الماشية من الغنم والماعز. وليس بها كفاية من الماء العذب، ودرجة علوية الماء ٠ - ٢٥٪. وبها محطة بتزين (WILSON - MURROW 1970)^(١).

الأبْطَح العود Aud - Al - Batih

٠٠ - ٣٣ - ٢٩، ١٠ - ٤٢ - ٤٧. موقع في الأباطح^(٢).

إبَعِين (قبيلة بيت) (Ibain (Bait (Tribe)

انظر: كعب (قبيلة) Kaab؛ فرع العسكرة من قسم الدريس.

أَبِك (طاقية) (Abak (Takiyat)

٠٠ - ٠٠ - ١٩، ٠٠ - ٥٠ - ٥٧. جرف في الساحل الجنوبي الشرقي لسلطنة عمان قرب رأس مدركة التي تعد القرن الشرقي لدوحة صوقرة. ويبلغ ارتفاع طاقيّة أبك ٣٣٣ قدماً فوق مستوى سطح البحر (Red Sea and Gulf of Aden Pilot, 1909).

إبْلَاء Iblaa

٠٠ - ٢١ - ٢٥، ٠٠ - ٣٦ - ٤٩. انظر: بيلاء (عين) Iblaa^(٣).

أَبْلَاء Ablaa

٤٠ - ٤١ - ٤٧، ٢٥ - ١٧ - ٤٠. قرية بدو في منطقة حائل، وترتبط مع طريق الحناكية - حائل الرئيس بدرج طوله ٦٤ كم، وهي تقع على ارتفاع ٩٩٢ متراً فوق مستوى سطح البحر، ويقطنها أقل من ١٠٠ نسمة. وبالمطقة كفاية من الماء العذب، ودرجة علوية الماء ٧٦ - ١٠٠٪. وتشمل الأنشطة الاقتصادية فيها: زراعة النخيل، مع تربية الماشية من الإبل والغنم والماعز (WILSON - MURROW 1970)^(٤).

(٣) هذا المدخل إضافة من المحقق لقائمة القارئ بسبب تعدد أسماء المكان.

(٤) أبلّة: واد يتحدر من حرة عبيد، بين الحائط، وفيه هجرة بهذا الاسم سكانها العوامرة من بني رشيد، وهذا الاسم قديم فقد قال الهجري: قور أبلّة عن يدع بأربعة أميال، شمال مغرب. وهذا الوصف ينطبق على ذلك الوادي. وفيه قرية بهذا الاسم تبعد عن مدينة حائل ٢٦٠ كيلاً ولا منافاة بين قول الهجري إن أبلّة قور - جمع قارة - وبين ما هو معروف الآن من أنه واد، فاسم الموضع كثيراً ما يشمل ما حوله من الأماكن (حميد الجاسر، معجم شمال المملكة).

(١) أبْضَة: قرية تقع في الجنوب الشرقي من جبل سلمى، على مقربة منه، ويضاف إليها حرة تدعى حرة أبضة تقع في الطرف الشرقي الجنوبي من جبل سلمى، كما يضاف إليها جبل يدهى جبل أبضة يفصل بينه وبين جبال سلمى من الجنوب حرة تقع بلدة طابة في طرفها الغربي الشمالي. وقد حدها الأستاذ سليمان الدخيل من ديار الأسلم، ومنهم سكانها الآن، وهي تبعد عن حائل مئة وعشرة أكبال في الجنوب الشرقي (حميد الجاسر، معجم شمال المملكة).

(٢) انظر مادة هذا المدخل في المعجم، فستجد تفاصيل أخرى.

أَبْلَقْ

إِبْلِيس (سوق) (Iblis (Suq))

٥٦ - ٢٩ - ٢٦، ٤٢ - ٤٨ - ٤٣. قرية في منطقة
بريدة^(١)، تقع على ارتفاع ٦١٢ متراً مع سكان
أقل من ١٠٠ نسمة. وترتبط مع طريق بريدة -
شري - حائل الرئيس بدر بن مستو ومتموج لا
بأس به، طوله ثلاثة أكيال، وهو عرضة للمغرين
والغبار وزحف الرمال وقيضان الأودية من الطين.
وبالمنطقة كفاية من الماء العذب، ودرجة عدوئته
٧٦ - ١٠٠٪. وتشمل الأنشطة الاقتصادية فيها:
زراعة القمح والبرسيم والتخيل وبعض الفواكه
والخضراوات، مع تربية الإبل (WILSON
1970)^(٢).

الأَبْهَاءُ

٥٩ - ٤٨ - ١٩، ٣١ - ٣٦ - ٤١. قرية في
محافظة بلجرشي بمنطقة الباحة، تقع على ارتفاع
٢١٦٠ متراً فوق مستوى سطح البحر، ويقطنها
من ٢٥١ إلى ٥٠٠ نسمة. وترتبط مع طريق
الطائف - أبها - جازان الرئيس بدر بن مستو
سبيح، طوله ٢ كم. وبالقرية مدرسة، ودكانان،
وطاحوتتان، وكهرباء (ITALCONSULT،)
(1970)^(٣).

أَبْهَا

٠٦ - ١٣ - ١٨، ٤٢ - ٣٠ - ٤٢. أبها هي
عاصمة سنحج^(٤) عسير؛ وتقع على بعد نحو
١٢٥ ميلاً جنوب شرق القنفذة و٤٥ ميلاً من
خور عثود. وهي مدينة مبنية بالحجارة تتوسط
سهلاً تحيط به الجبال من جميع الجهات.
وهناك عدد من القلاع الصغيرة التي ترصع
التلال المجاورة. وتشمل المدينة أربعة أحياء؛

(٣) الأبناء: - بلفظ جمع ابن - قرية كبيرة من قرى قبيلة
بالشهم بسراة غامد تقع جنوب بلجرشي بمسافة أربعة
أكيال، وجنوب عدنان بكيل واحد (علي الزهراني،
معجم بلاد غامد وزهران).

(٤) سمي هنا بسنحج عسير لأن المعجم قد أعدت مادته
أثناء خضوع عسير للنفوذ العثماني، وقد توحدت منطقة
عسير ضمن المملكة العربية السعودية في عام ١٣٣٨ هـ
(١٩٢٠م)، وأصبحت منطقة من مناطقها.

(١) الصحيح أن يقال منطقة القصيم.

(٢) أبلق من قرى بريدة في منطقة القصيم (حمد الجاسر،
المعجم المختصر). وأبلق قاع واسع يقع إلى الشمال
من الشفة العليا فيما بينها وبين أثال، ويبعد عن مدينة
بريدة بنحو ٢٢ كيلاً إلى جهة الشمال. وهما أبلقان
أحدهما يسمى أبلق الشمالي، والثاني يسمى أبلق
الجنوبي، وبين الأبلقين حزم مرتفع يبلغ طوله ثلاثة
أكيال. وفيهما قصور ومزارع للقمح والخضراوات.
ثم أحدث في الجنوبي منهما غراس التخيل والأشجار،
وفي السنوات الخمس الأخيرة زادت الزراعة فيهما
طبقاً للتوسع الذي شمل منطقة البطين الواقعة شمالي
مدينة بريدة. وأبلق قديم العمارة؛ إذ فيه كانت آبار غير
عادية لم يكن يعرف مالكتها وكانت قد دثرت في المئة
سنة الأخيرة إلى أن أعيدت عمارته مع غيره من القصيم،
فصجرت فيه الأرض بالمياه الغزيرة، وغرس من كراتم
التخل وأفانين الأشجار ما جعله مزدهر الزراعة، موثق
المنظر بسبب طيب أرضه وخلوها من الأملاح والرمل
(محمد الجودي، معجم بلاد القصيم).
وقد امتدت عمارة بريدة شمالاً حتى أصبحت الشفة
أحد أحياء بريدة الشمالية.

٣٨ كم، وهو عرضة للغبار وفيضان الأودية والطمي والغرين والجلاميد. وتشمل الأنشطة الاقتصادية فيها: زراعة القمح والبرسيم والنخيل والخضار وغيرها، مع تربية الماشية من الإبل والغنم والماعز والأبقار. وليس بها كفاية من الماء العذب، ودرجة عذوبة الماء ٠ - ٢٥٪. ويوجد بها مدرسة ابتدائية للبنين، وبريد ويرق وهاتف (MURROW - WILSON 1970)^(٢).

أكبرها حي مناظر الذي تقع فيه قلعة محمد بن عائض واسمها شذا، والحي الثاني هو مقابل الذي يقع فيه منزل وحديقة سليمان باشا، والحي الثالث هو الخشع، والرابع هو القَرَى وفيه عدد من البيوت المبنية من طابقين^(٣). ويقال إن سكانها يبلغون ١٠٠٠ نسمة، مع استثناء الحامية التركية التي تتفاوت قوتها من وقت لآخر. والمناخ هنا رائع، والشتاء بارد جداً بحيث إن الماء كله يتجمد.

وأبها هي مقر إقامة المتصرف التركي وتحت إدارته ست قائممقاميات في النماص، ورغدان، والفنقلة، ومحابل، ورجال المَع، وصيباء. ووادي أبها الذي يجري بجوار المدينة واد طيب فيه بساتين وحقول، والجداول المائية وافرة.

الأَبْوَاء (AI) Abwaa

٥٨ - ٥٥ - ٢٣ - ٤٣ - ١٠ - ٣٩. قرية في منطقة مكة المكرمة، تقع على ارتفاع ١٠٥ أمتار فوق مستوى سطح البحر، ويفطنها من ٥٠٠ إلى ١٩٩٩ نسمة. وهي ترتبط بطريق جدة - ينبع الرئيس بدرج مستو وتمتوج سبوح، طوله

(١) كانت مدينة أبها قبل النهضة الحديثة تتألف من الأحياء الآتية: (حي مناظر، حي نعمان، حي الربوع (الأربعاء)، حي القَرَى، حي الخشع، حي المفتاحة، حي النصب، حي شدا قصر عائض بن مرعي ودار حكومة تركيا، حي مقابل على ضفة وادي أبها من الشمال) (انظر: هاشم التعمي، ١٤١٥هـ)، أبها، سلسلة هذه بلادنا رقم (٤٩)، الرئاسة العامة لرعاية الشباب، ص ٢٧).

(٢) الأَبْوَاء: واد كبير من أودية الحجاز يعرف اليوم باسم الخريبة يتكون من الثفاء وادي القاحه والقرع عند بئر مبيريك. انظرها - على ٤٣ كيلاً من مستورة شرقاً، ثم يتحد غرباً تحف به حرة سوداء من الجنوب تعرف بحرة الخريبة، وتعرف جبل الطريف - تصغير - أو جبل بني أيوب كما يعرف اليوم (ثافل الأصغر) من الشمال، فإذا انحسرت عنه الجبال سمي وادي المدرج، وهو الوادي الذي تهبط إليه قبل مستورة مما يلي مكة بعشرة أكبال، كثير شجر السمرا: وبه مزارع عشية. والأبواء واد زراعي فيه ما يزيد على مئة بئر زراعية تضح بالآلة، وإذا أقبلت عليه رأيت يشبه غابة من الأشجار المثمرة، وأكثرها النخيل، وقد أخذت أشجار الحمضيات تنتشر فيه، وتربته جيدة ومحصوله وفير، والمكان الزراعي منه هو المعروف اليوم باسم الخريبة تصغير خربة يبعد عن مستورة شرقاً (٢٨) كيلاً والطريق إليه ترابي صالح لسير العربات. ويسكن الأبواء اليوم قبيلتا بني محمد وبني أيوب من بني عمرو من حرب. ويسكن أسفله عند مستورة إلى البحر قبائل من زبيد، ومن القرى العامرة فيه بلدة مستورة، وكانت فيه ودان فاندثرت، ويقربه في بروث دفن قبر أم النبي - ﷺ - (عائق البلادي، معجم معالم الحجاز).

أَبْوَاب (آبار) Abwab

٠٠ - ٠٦ - ٢٦، ٠٠ - ٥٤ - ٤٨. بضع آبار^(١) في الحَبَل^(٢).

الأَبْوَاب (عين) (Ayn) - Abwab Al

٠٠ - ٠٧ - ٢٦، ٠٠ - ٥٦ - ٤٨. آبار غير مأهولة شمال عريعرية في المنطقة الشرقية من المملكة العربية السعودية على ارتفاع ١٢٨ متراً فوق مستوى سطح البحر. وهناك درب طوله ١٥ كم إلى عريعرية، ولا يتوقع نمو مستوطنات هناك في المستقبل. وتمر من خلالها السيارات إلى حيند في المستقبل. (ETCO, 1970).

أَبْوَان Abuan

٠٠ - ٢٣ - ٣٠، ٠٠ - ٢٩ - ٤٧. هجرة في الصحراء تقع غرب الزبير، ويقال إنها على بعد ١٢ أو ١٥ ميلاً جنوب غرب النخيلة.

أَبُو ظَبْيِي (إمارة) Dhabi (Abu) Principality

انظر: ظَبْيِي (إمارة أبو) Dhabi (Abu) Principality^(٣).

أَبُو ظَبْيِي (مدينة) Dhabi (Abu) Town

انظر: ظَبْيِي (مدينة أبو) Dhabi (Abu) Town^(٤).

أَبْيَاتِي Abyati

٢١ - ١٧ - ١٧، ٠١ - ١٤ - ٤٣. قرية في محافظة فيفا بمنطقة جازان، تقع على ارتفاع ١٠٣٣ متراً فوق مستوى سطح البحر، ويقطنها من ٢٥١ إلى ٥٠٠ نسمة. وهي ترتبط مع طريق الطائف - أبها - جازان الرئيس بدرب مستو ومتموج ممهد ببطن واد جيد، إلى لا بأس به، طوله ٥٦,٥ كم، ولكن يحتاج الشخص إلى خمس ساعات مشياً للوصول من القرية إلى ذلك الدرب (ITALCONSULT, 1970).

(٣) هذا المدخل إضافة من المحقق لقائمة القارئ بسبب تعدد أسماء المكان. وتكتب أبو ظبي رسمياً بدمج «أبوه مع «ظبي» بدون فاصل وأحياناً بفاصل، وقد أوردناها هنا مع الإحالة لها في المدخل الذي سترد به حسب طريقة المعجم.

(٤) هذا المدخل إضافة من المحقق لقائمة القارئ بسبب تعدد أسماء المكان.

(١) أَبْوَاب: - جمع باب - قال ياقوت: باب: جبل قرب حجر، من أرض البحرين [أي الأحساء]، وقال أيضاً (بابين): موضع بالبحرين. وأقول: هذا الموضع يقع إلى الشمال من قريتي عريعرية وحمرام جودة، غربي عين دار، وهو في أرض سبخة، وغربي عين دار جبل يسمى أبواب، أيضاً (عبدالرحمن العبيد، الموسوعة الجغرافية لشرقي البلاد العربية السعودية).

وَأَبْوَاب: - على لفظ جمع باب - ورد في (كتاب نصر) باب - بأمين موحدين - بلد قرب حجر. وفي (معجم البلدان): باب جبل قَرْبَ حَمَجَرٍ من أرض البحرين، وأورده في (كتاب المشترك) مجرّفاً: (الباب) وفي (المعجم أيضاً): بابين - ثنية باب - موضع بالبحرين، وفي (القاموس) وشرحه: وباب بلا لام - جبل، وفي بعض النسخ بلد قرب حَمَجَرٍ، من أرض البحرين. وَأَبْوَابٌ سبخة تمتد من شرق جبل شدقم جنوباً إلى جبل الخرائق شمالاً شمال جبل متالع، ويدعها طريق عريعرية إلى حَيْدَ حَرَبَةٍ. وفي شرقي السبخة ماءً اسمه أَبْوَابٌ، يُدْرُ به الطريق، ويطل على السبخة أكام مرتفعة تسمى جبل أَبْوَاب (حمد الجاسر، معجم المنطقة الشرقية).

(٢) انظر مادة هذا المدخل في المعجم، لمستجد تفصيلات أخرى.



أبيجج Ubaiji

٤٤-٣١، ١٠٠-١٢-٤٧. أرض نهرية على الضفة اليمنى لنهر وِجْلَة^(١) يقع مركزها على بعد نحو ٨ أو ٩ أميال بواسطة النهر أسفل مدينة العمارة.

الأبيص (أو الرُمَيْثَة)

Ubaiyidh (Or Rumaithah)

٣١-٣١، ٣١-١٣-٤٥. مدينة أو قرية في العراق على كلتا ضفتي نهر الفرات فوق مدينة السَّماوَة. وهي - على ما يبدو - في أقل من نصف المسافة بين السَّماوَة والديوانية^(٢). وتتكون المدينة من خمسة أحياء رئيسة هي: البراجع، وآل بو خشوش، وكعب، الجلالات، وأم النجرس. وتقع جميعها ما عدا الأخيرة على الضفة اليسرى لذلك النهر والمنازل بها مبعثرة بين البساتين والمزارع بحيث يتعدى تقدير عددها، ولكنها قد تصل ٧٠٠ منزل أغلبها منخفضة وعبارة عن أكواخ، ومن المعتاد أن تكون نسبة منها مهجورة.

ويوجد بها نحو ٢٠٠ دكان وثلاث مقاه وخان واحد على الضفة اليسرى، أما الضفة اليمنى فنجد عليها نحو ٢٠ دكاناً. وأهم مبيعات هذه المحلات هي الأقمشة والبقالة والأدوية. وليس هناك جسر يربط قسمي المدينة. أما سكان الأبيص الذين لا يتجاوزون خمسة آلاف نسمة فيعتفون جميعاً - تقريباً - المذهب الشيعي، كما أنهم جميعاً ينتمون إلى العنصر العربي إلا بضعة أفراد من الإيرانيين أو

(١) انظر مادة هذا المدخل في المعجم، فتجد تفصيلات أخرى.

(٢) انظر: الرُمَيْثَة Rumaithah.

الزنج. وهم يربون الحيوانات ما عدا الإبل. وهذا المكان مركز تجاري جيد بالنسبة لتجارة التمور، فيه نحو ٣٢٠٠ نخلة، كما يمكن الحصول على بضعة سجاجيد من النوع الخشن تصنعها القبائل المحيطة بالمكان. وتاجر الأبيص مع كل من البصرة وبغداد، وكانت في أيام الازدهار مركزاً تجارياً يخدم منطقة كبيرة، وبعد جني التمور تنشط الأعمال التجارية في هذا المكان مع عرب الجوار. أما أهم الواردات فهي أقطان منشستر وأدويتها وبقالتها، بينما تمثل أهم الصادرات في الأرز والصفوف والجلود والقمح والشعير والصبغ والذرة. وتقع الأبيص في ناحية أبو جويرير (كما تسمى أيضاً ناحية الأبيص) في قضاء السَّماوَة. وهي مقر المدير؛ وهو في الوقت الراهن شخص يدعى جميل أفندي، وهو زنجي كان يعمل سابقاً في إدارة التلغراف التركية، أما محل إقامة المدير سابقاً فكان قلعة حجرية على الضفة اليسرى للنهر. وأهم التجار هم: علي السلطان والحاج حميدي البديوي، وحميدي جعيلة وسيد عباس، وسيد مهدي، والحاج كاظم.

الأبيص (جبل) Abyadh (Jabal)

٣٩-٣٩، ٢٥-٠٠، ٥٤-٣٩. أعلى جبل في نجد^(٣) حيث يصل ارتفاعه إلى ٦٠٠٠ قدم^(٤) فوق

(٣) يذكر البلدانيون القدماء والمحدثون أن حدود نجد الغربية هي أطراف الحرار الشرقية، فمتى ما رأيت الحرار فأنت في الحجاز. ولهذا فجبل الأبيص ليس من جبال نجد بل هو في الحجاز. والرأي الذي أميل إليه هو أن جبل الأبيص يعد مقسماً للمياه بين نجد والحجاز فما سال منه شرقاً فهو بنجد، وما سال منه غرباً فهو بالحجاز.

(٤) جبل الأبيص يقع في حرّة نخبير، وهو أبرز قمم الحرّة، =

مستوى سطح البحر، وهو يقع في حرة خبير على بعد ٩٥ ميلاً، شمال شمال شرق المدينة المنورة. وما حوله يطلق عليه أحياناً حرة الأبييض. انظر الرمة (وادي) (Rummah - ar - Wadi).

الأبييض (جبل) (Baidha (Jabal)

٣٩-٥٤-٠٠، ٢٥-٣٩-٠٠. انظر: الأبييض (جبل) (Abyadh (Jabal)^(١).

الأبييض (جزيرة أبو) (Abyadh (Abul)

١٢-٢٤-٠٠، ٤٧-٥٣-٠٠. جزيرة فيما وراء ساحل الظفرة بعمان المتصالحة^(٢). انظر سُلالِي (جزيرة) (Salali).

الأبييض (رأس) (Al - Abyadh (Ras)

٣٢-٣٢-٠٠، ٣٨-٣٥-٠٠. رأس بارز على بعد ٤٣ ميلاً بحرياً جنوب شرق إلى جنوب ينبع البحر، وهو نقطة رملية منخفضة مع أطر شعاعية أكثر اتساعاً من المناطق المجاورة. وإلى الشرق من رأس الأبييض يوجد مرسى صابر الذي يبلغ عرضه خمسة أميال، ويحوي شعاعياً مرجانية كثيرة ولكن يمكن الرسو فيه بأمان للمراكب الصغيرة متى ما دخلت (Red Sea and Gulf of Aden Pilot, 1909)^(٣).

= ويسمى أيضاً جبال الأبييض عندما تؤخذ سلسلة الجبال من حوله بالاعتبار. وما ذكره المعجم من ارتفاعه ٦٠٠٠ قدم (أي ١٨٢٨,٨ متر) غير دقيق، فالارتفاع الصحيح هو ٢٠٩٣ متراً فوق مستوى سطح البحر. (١) في المملكة العربية السعودية. (٢) عمان المتصالحة هو الاسم القديم لدولة الإمارات العربية المتحدة. (٣) الرأس الأبييض رأس في البحر قرب بلد الرايس من =

الأبييض (عمد) (Abyadh - Al - Amd)

٠٠-٢٤-٠٠، ٠٠-٣٩-٠٠ تقريباً. نقطة استراحة على الطريق الغربي بين مكة المكرمة والمدينة المنورة تقع على بعد نحو ٥٠ ميلاً بالطريق جنوب غرب المدينة المنورة. وربما هي المحطة الموجودة على بعض الخرائط باسم بئر العمدة أو بئر العظم.

الأبييض (وادي) (Abaiyidh (Wadi)

٠٠-٥٨-٣١، ٠٠-١٠-٤١. أحد أودية هضبة الوديان في شمالي الجزيرة العربية، وهو يتجه نحو الشمال الشرقي، لكنه بعد أن يلتقي مع مجاري أخرى مشابهة يضيع في الشامية (Butler and Aylmer: January, 1908)^(٤).

الأبييض (وادي) (Al - Abyadh (Wadi)

٠٠-٥٥-٢٢، ٠٠-٢٣-٣١-٥٧. مجرى مائي يعبر من خلال نزوى^(٥) في عمان الداخلية.

= الغرب (عائق البلادي، معجم معالم الحجاز). قلت: يقع رأس الأبييض على بعد نحو ٣٨ كلاً إلى الجنوب الغربي من بدر وينتهي إليه وادي مخشوش أحد فروع وادي الصقراء. (٤) الأبييض - تصغير الأبييض - من الأوداة (أودية كلب) ينحدر من شرق الحماد، من عيثة الأبييض، ويتجه في محاذاة حامر شمالاً ووادي المرء جنوباً حتى يفيض بمفيضهما في سهول الفرات الغربية (حمد الجاسر، معجم شمال المملكة). (٥) انظر مادة هذا المدخل في المعجم، فتستجد تفصيلات أخرى.

الأبييض Abyadh

٥٧ - ٣٩ - ٠٠، ٢٣ - ٢٨ - ٠٠. قرية كبيرة في وادي بني خروص^(١) في ولاية الحجر الغربي بسلطنة عمان.

الأبييض (Al) Ubaiyidh

٤٧ - ١٥ - ٠٠، ٣٦ - ٤٢ - ٠٠. أرض نهرية على الضفة اليمنى لنهر دجلة^(٢) يقع مركزها على بعد نحو ١١,٥ ميل بواسطة النهر أسفل مدينة العمارة.

أبييط (بئر) Ubaid

٣٩ - ١٠ - ٠٠، ٢٧ - ٥٦ - ٠٠. بئر تقع بالقرب من الحافة الجنوبية الغربية للنفود على بعد رحلة يوم، أو ٣٠ ميلاً، شمال - شمال شرق تيماء. وهي من آبار قبيلة الرولة. وقد تمطر أحياناً في المنطقة وعندها يمكن الحصول على الماء في المنخفضات الصخرية لعدة أيام، وبخاصة إذا لم تهب الرياح (Carruthers).

ومن تيماء يعتقد البدو أن الشخص يحتاج ست ليال ليصل إلى الجوف، ولكن ينذر استخدام هذا الطريق. ويقع النفود هنا في نهاية الرحلة، وأول محطة هو أبيط؛ وهو محطة صيفية رئيسة لقبيلة الشرارات. ويوجد فيها موقع أنقاض، ويرتفع الماء حين يحفروا بأيديهم (Doughty)^(٣).

(١) انظر مادة هذا المدخل في المعجم، فستجد تفصيلات أخرى.

(٢) انظر مادة هذا المدخل في المعجم، فستجد تفصيلات أخرى.

(٣) أبيط (بيط): منهل للبادية في أرض تدعى الخنفة،

الأبييطح Ubaitah

٤٦ - ٢٢ - ٠٠، ٢٤ - ٥٠ - ٠٠. وادي حنيقة^(١) بجنوبي نجد^(٢).

أبين (عرب بو) Arab Bu Abin

٤٤ - ٤٣ - ٠٠، ٣٣ - ٥٦ - ٠٠. مستوطنة صغيرة في العراق تقع باتجاه الشمال من بعقوبة وعلى مسافة منها تصل ١٦ ميلاً.

أتشان (خان) Achan (Khan)

٤١ - ١٨ - ٠٠، ٣٢ - ١٧ - ٠٠. بقايا سراي متهدم على الطريق بين النجف وكربلاء على بعد ٢٠ ميلاً من النجف في العراق.

إتيلما Italma

٤٩ - ٠٦ - ٢١، ٣٦ - ٤٠ - ٠٠. قرية في الطائف في محافظة الطائف في منطقة مكة المكرمة، تقع على ارتفاع ١٧٠٢ متر عن مستوى سطح البحر، ويقطنها نحو ١٠٠ نسمة. وهي ترتبط مع طريق الرياض - الطائف الرئيس بدرج مستوى ومتموج ببطن واد لا بأس به، طوله ١٣,٣ كم (ITALCONSULT, 1970).

= وتسمى هذه الأرض (الهوج) شرقي تيماء على مفرة من النفود (حمد الجاسر، معجم شمال المملكة).
(٤) انظر مادة هذا المدخل في المعجم، فستجد تفصيلات أخرى.

(٥) الأبييطح: تصغير أبطح - واد ينحدر من قمة طويق ويسيل مشرقاً حتى يصب في وادي حنيقة تحت قرية الجبيلة جنوبها، ويحده من زوافد وادي حنيقة الغربية وادي العمارة من الجنوب ووادي الأحيرش من الشمال (عبدالله بن خميس، معجم البمامة). ويسمى الآن البويطح.

أثار (نهر) Athar (Nahr)

٥٩ - ٢٩، ٠٠ - ٢٨ - ٤٨. خليج صغير مع بضعة مساكن في الفاو^(١).

أثال Awthaal

١٧ - ٣١ - ٢٦، ٥٨ - ٤٠ - ٤٣. قرية مسكونة في منطقة بريدة^(٢)، تقع على ارتفاع ٦٢٢ متراً فوق مستوى سطح البحر، ويقطنها من ٥٠٠ إلى ١٩٩٩ نسمة. وترتبط مع طريق شقراء - الطائف الرئيس بدرج ممتوج سيع، طوله ٧٩ كم، وهو عرضة لفيضانات الأودية والغرين والغيبار. وتشمل الأنشطة الاقتصادية فيها: زراعة القمح والبرسيم والنخيل، وبعض الفواكه والخضراوات، مع تربية الماشية من الإبل والغنم والماعز والأبقار. وبها كفاية من الماء العذب، ودرجة علويته ٠ - ٢٥٪. وبالقرية مدرسة ابتدائية للبنين، ومدرسة محو أمية، ومستوصف (WILSON - MURROW, 1970)^(٣).

أثال Wathal

٠٠ - ٣٠ - ٢٦، ٠٠ - ٤١ - ٤٣. قرية في القصيم في وسط شبه الجزيرة العربية، تقع على بعد نحو ١٣ أو ١٤ ميلاً، شمال ٦٥، إلى الغرب من الشقفة، و٢٣ ميلاً بخط مستقيم من بريدة. ويقول هوبر Huber: إن أثال تقع في حوض من الحجر الرملي طوله ميلان وعرضه ميل واحد، ولا يحتاج الأمر إلا لاختراق ذلك الحجر الرملي الذي يراوح سمكه من مترين إلى خمسة أمتار كي يظهر الماء على العمق نفسه طوال العام. أما القرية التي بلغ سكانها ٢٥٠ نسمة في عام ١٨٨٠م، فلا تكون كتلة عمرانية واحدة بل بضع تجمعات مختلفة من المساكن، أما الماء فغير مستساغ للشرب في جميع الأحوال. والمنطقة بين الشقفة وأثال هي صحراء حجرية ينكشف فيها الحجر الرملي باستمرار.

ويقول مصدر آخر: إن أثال بها ٤٥ منزلاً من عترة، كما أن هناك عشرين بستاناً من بساتين

- (١) انظر مادة هذا المدخل في المعجم، فستجد تفصيلات أخرى.
- (٢) الأصح أن يقال منطقة القصيم، وليس منطقة بريدة؛ فريدة هي مقر منطقة القصيم.
- (٣) أثال: قرية من قرى ناحية الجواء في شمال القصيم تبعد عن مدينة بريدة بنحو ٤٠ كيلاً، وتقع في جو منخفض، شديد الانخفاض يمتد من الشرق إلى الغرب، تحيط به تور وأكمام من الصخر الرملي تظهر للعين على البعد كأنها بيوت مهدمة ماعدا جهتها الشمالية فهي محاطة ببرقة ذات رمال حمراء سافية. والمشهور عند أهل القصيم أن (أثال) قديمة العمارة. وهذا له أصل صحيح فقد ذكره لثغة فقال: أثال: واد فيه نخل. ومعلوم أن لثغة قد عاش في آخر القرن الثالث، ولكن إذا كان ينقل عن مصدر أقدم منه فإن هذا يدل

= على قدم عمارة أثال، إلا قوله إنه واد فيه نظر، إلا إذا أريد أن بعض الوديان ينتهي سيلها إليه فهذا صحيح. وأثال قديمة التسمية، بل جاهلية، كانت ماء لعيس قبل أن تخمر بالنخل. وكان لأثال حظ من الذكر في صدر الإسلام بسبب وقوعه على طريق حاج البصرة إلى المدينة؛ إذ كان الحاج يأتون من النجاش (الأمسيح حالياً) إليه مارين بقو (قصيباً) قبل أن يصلوا إلى أثال ثم يعمرون بعيون الجواء بعد أن يتجاوزوه، ثم يستمرون في سيرهم حتى يصلوا القوارة فيتركون جبل قطن عن يمينهم أي إلى جهة مهب الشمال ثم يستمرون حتى يصلوا إلى مجرى وادي التومة، في نقطة قريبة من موقع عقلة الصقور، ثم يسبرون وهم يرون جبل طمية عن يسارهم - أي إلى جهة الجنوب - حتى يصلوا القرة (محمد العبودي، معجم بلاد القصيم).

أَثْرِبُ آلِ جَمْعَةَ Uthrub Al Jumaah

٠٥-٥٦، ١٨-٣٤، ٥٨-٤١. قرية بمحافظة
المجاردة في منطقة عسير، تقع على ارتفاع ٤٤٠
متراً عن مستوى سطح البحر، ويقطنها نحو ١٠٠
نسمة. وترتبط مع الطريق الساحلي بدرج مستو
ببطن واد مسيح، إلى لا بأس به، طوله ٥، ٣ كم. وبها
سوق وطاحونة (ITALCONSULT, 1970)^(٤).

إثربة Ithrah

٢٥-٢٣، ٣١-٣٧، ٣٧. قرية في وادي
السرْحان^(٥) بشمال غربي شبه الجزيرة العربية^(٦).

(٤) سوق لي الفَصِيلَة التي تعد من قرى جبل أثرب وهي
قاعدة القبيلة وأكبر قراها وتقع في جبل أثرب بتهامة.
(٥) انظر مادة هذا المدخل في المعجم، فستجد تفاصيل
أخرى.

(٦) إثرة: إثرة قرية قديمة تقع شرق قرية منوة، وتبعد
عن النبك - القاعدة ٢٨ كيلاً. وفي هذه القرية آثار
قديمة، ومسكن أصبحت مطمورة، وثلاثة قصور:
١- قصر يدعى قصر الذباب - جمع ذبب نسبة لسكانه الآن -
وهذا القصر مبني بالصخور السود، وفي بعضها كتابات
قديمة، ويظهر أنه بني على أنقاض قصر قديم؛ إذ بعض
الصخور الأثرية التي تحوي بعض النقوش القديمة أو
الصور المتفتنة تنتشر في بعض الجدران بدون ترتيب،
ويظهر أن البناء الأخير كان في صدر الإسلام حيث
يحوي الحجر الذي وضع سقفاً لآب القصر كتابة بالخط
الكوفي القديم المتقن هذا نصها: (باسم الله الرحمن
الرحيم لا إله إلا الله وحده لا شريك له محمد رسول
الله، أرسله بالهدى ودين الحق ليظهره على الدين كله
ولو كره المشركون) في أربعة أسطر، وتحت هذا الحجر
حجر آخر يظهر أن فوقه كتابة طمست، ولم يبق منها
سوى رسم هلال (ب) وقد تكون الكتابة أحدثت في
عهد متأخر بعد أن امتد الحكم العثماني إلى بلاد الشام
وأطرافها ثم بعد أن زال هذا الحكم في العهود الأخيرة
طمست الكتابة ولم يبق سوى رسم الهلال الذي كان
شعار الدولة العثمانية، ويقع هذا القصر في داخل القرية -

النخيل، وبعض زراعات القمح والشعير والدخن
والشمام والخضراوات. وتروى بماء الآبار
الصالحة للشرب التي يمكن الحصول عليها على
عمق من ٨ إلى ٩ قامات^(٧).

الأثبات (وادي) Thabat (Wadi Al)

٠٠-٥٨، ١٩-١١، ٢٣-٤١. قرية في
محافظة قلوة بمنطقة الباحة يقطنها نحو ١٠٠
نسمة. وترتبط مع الطريق الساحلي بدرج مستو
ومتموج ببطن واد بحالة سيئة، إلى لا بأس بها،
طوله ٨، ٧٠ كم، ولكن يحتاج الشخص إلى ٥، ١
ساعة مشياً؛ للوصول من القرية إلى ذلك الدرب
(ITALCONSULT, 1970)^(٧).

أَثْرِبُ Uthrub

١٥-٥٨، ١٨-٢٨، ٥٩-٤١. قرية بمحافظة
المجاردة في منطقة عسير، تقع على ارتفاع ٩٠٠ متر
عن مستوى سطح البحر، ويقطنها نحو ١٠٠ نسمة.
وترتبط مع الطريق الساحلي بدرج مستو ببطن واد
مسيح، إلى لا بأس به، طوله ٥، ٣ كم، ولكن يحتاج
الشخص إلى ٨ ساعات مشياً؛ للوصول من القرية
إلى ذلك الدرب (ITALCONSULT, 1970)^(٨).

(١) انظر: آثال Awthaal.

(٢) الأثبات: بلفظ الجمع، واد يبدأ من نهاية جبال مزحك
وينتهي في وادي دوقة (علي الزهراني، معجم بلاد
غامد وزهران).

(٣) جبل أثرب: من جبال تهامة بني شهر ويقع في شمال
بلاد بارق وعلى جانب وادي سُري الذي يسيل في
وادي حُلي بن يعقوب وفي هذا الجبل سكان كثيرون
ويرتفع عن سطح البحر ١٥٨٧ متراً فوق مستوى سطح
البحر، وبه عدد من العيون والمزارع والأشجار (عمر
بن غرامة العمري، معجم بلاد رجال الحجر).

إثربة Ithrah

٢٥ - ٢٣ - ٣١، ٣١ - ٣٧ - ٣٧. قرية في منطقة القريات^(١) تقع على ارتفاع ٥٤٨ متراً فوق مستوى سطح البحر، ويقطنها أقل من ١٠٠ نسمة. وهي تقع على بعد ١١ كم من طريق عرعر - طريف - القريات الرئيس عبر درب مستو ومتموج سيع عرضة للغبار والغرين والجرارول والجلاميد. وليس بالمنطقة كفاية من الماء العذب، ودرجة عذوبة الماء هي ٢٥٪. وتشمل الأنشطة الاقتصادية فيها: زراعة النخيل، وتربية ماشية من الإبل، وكذلك استخراج الملح (WILSON - MURROW, 1970)^(٢).

الأثل (وادي) Athil Wadi

٥٠ - ٠٩ - ١٨، ٣٣ - ١٠ - ٤٢. قرية في رَجَال أَمْع في منطقة عسير، تقع على ارتفاع ٥٩٧ متراً فوق مستوى سطح البحر، ويقطنها من ١٠١ إلى ٢٥٠ نسمة. وترتبط مع طريق الطائف - أبها

٢ - أم قصير: وهذا قصر آخر لم يبق سوى أطلاله، بني من حجارة سوداء. وبقره آثار قناة تمتد حتى تصل إليه، ويقع داخل القرية.

٣ - قصر الرسلان: ويقع على تل مرتفع بجوار القرية وتمتد إليه قناة ماء ذات فوهات (خرز) لا يزال الماء يجري فيها، وكنت ظننت أن هذا القصر أنشئ حديثاً بعد أن هرب زعماء الدرؤز من سوريا في العهد الأخير، ولكنني علمت أنه أقدم من ذلك العهد وفي إثرة آثار مبان ومقابر وأقبية وقنوات وجد فيها كثير من الأحجار التي تحوي كتابات قديمة. وقد ينطق اسم إثرة: إثري - بإبدال الهاء ألفاً مقصورة (حمد الجاسر، معجم شمال المملكة).

(١) حسب التقسيم الإداري الجديد فهي في مركز الجيساوية في محافظة القريات بمنطقة الجوف.

(٢) انظر: إثربة Ithrah.

الرئيس بدرب مستو بيطن واد لا بأس به، طوله ٥٧، ٥ كم (ITALCONSULT, 1970).

الأثل (وادي) Ithl (Wadi)

٢٠ - ٢٨، ٤٢ - ٣٦. محطة على سكة حديد الحجاز على بعد ١٨ ميلاً تقريباً جنوب تبوك، وتقع على واد صغير يحمل الاسم نفسه ينصرف نحو الشمال. وتتألف المحطة نفسها من بناية واحدة محصنة، ولا يوجد مصدر طبيعي للمياه هنا. ووادي الأثل واد ضيق بين كتل البازلت وأعمدتها (Maunsell; Carruthers).

أثلب (جبل) Athlib (Jabal)

٠٠ - ٤٧ - ٢٦، ٤٠ - ٥٣ - ٣٧. جبل منفرد في وسط سهل الحجر قرب مدائن صالح على طريق الحج الشامي، وعلى طريق سكة حديد الحجاز. ويعرف بقمته ذات الجروف المتحدرة الأسطورية ويستخدم علامة طريق للمسافرين. وجنوب جبل أثلب يفتح السهل وينسط نحو الشرق. وحول الجبل هناك عدد من النقوش الحميرية (Doughty).

أثلب (رؤوس) Athlab (Ruus - Al)

٠٠ - ٥٠ - ٢٦، ٠٠ - ٥٥ - ٣٧. مجموعة من التلال^(٣) قرب نهاية الجزء الأوسط من حرة عويرض^(٤).

(٣) جبل يقع في مدائن صالح بمحافظة العلا بالمملكة العربية السعودية.

(٤) انظر مادة هذا المدخل في المعجم، فستجد تفصيلات أخرى.



أثلة (أم) Athlah (Umm)

٥٤-٢٠-٢٦، ١٥-٤١-٤٤. قرية في منطقة الرياض، ويقطنها من ١٠٠ و ٤٩٩ نسمة. وترتبط بطريق صلبوخ - بريدة الرئيس بدرج متموج مسطح وعرضة لزحف الرمال طوله ١٦ كيلاً. وتشمل الأنشطة الاقتصادية فيها: زراعة القمح والتخيل والخضراوات، مع تربية الماشية من الإبل والغنم والماعز (WILSON - MURROW, 1970)^(٥).

الأثلة (أ) Athlah (Al)

٥٤-٢٠-٢٦، ١٥-٤١-٤٤. قرية في منطقة الرياض، ويقطنها من ١٠٠ و ٤٩٩ نسمة. وترتبط بطريق صلبوخ - بريدة الرئيس بدرج متموج مسطح وعرضة لزحف الرمال طوله ١٦ كيلاً. وتشمل الأنشطة الاقتصادية فيها: زراعة القمح والتخيل والخضراوات، مع تربية الماشية من الإبل والغنم والماعز (WILSON - MURROW, 1970)^(٥).

الأثلة Athlah

٥٣-١٨-٢٥، ٥٣-٤٣. قرية بالقصيم^(٦).

الأثلة (أ) Athlah (Al)

٤٣-٢٥. موقع به أنقاض واسعة وأساسات مبان في القصيم في وسط شبه الجزيرة العربية لها علاقة بالجردة بالقصيم؛ العاصمة القديمة للقصيم^(٦). وهي تقع على الضفة اليسرى لوادي الرّمة، وشمال شرق الرس على طريق حجاج القصيم. ويقول داوتي Doughty إن في الأثلة آبار ومراعي أهل الرس^(٧).

الأثلة Athlah

٤٤-٤٢-٢٠، ٢٦-١٩-٥٠. قرية^(٦) قرب الرّيفي^(٨).

الأثلة Athlah

٣٤-٥٧-٢٠، ٢٠-٤١. قرية بالباحة في منطقة الباحة، تقع على ارتفاع ١٩١٧ متراً فوق مستوى سطح البحر، ويقطنها من ٥٠١ إلى ٢٠٠٠ نسمة. وترتبط مع طريق الطائف - أبها الرئيس بدرج جبلي مستو ومتموج وسبي، إلى لا بأس به، طوله ٢٤,٠ كم (ITALCONSULT, 1970).

الأثلة (أ) Athlah (Al)

١٣-١٠-١٧، ٤٤-٣٠-٤٢. قرية في محافظة صبيا في منطقة جازان، تقع على ارتفاع ٥٧ متراً فوق مستوى سطح البحر، ويقطنها أكثر من ٢٠٠٠ نسمة. وهي ترتبط مع طريق الطائف - أبها - جازان الرئيس بدرج مستو ومتموج لا بأس به وطوله ١٣ كم. وبها ٣ دكاكين (ITALCONSULT, 1970).

(١) ورد في النص الأصلي البياض Biyadh، وهو خطأ، والصحيح البيضاء، وهو غير البياض الذي في منطقة الرياض، الواقع إلى الشرق من الأفلاج. انظر المدخل (البيضاء Biyadh) في المعجم، فستجد تفصيلات أخرى عن البيضاء.

(٢) انظر مادة هذا المدخل في المعجم، فستجد تفصيلات أخرى.

(٣) الأثلة - اسم واحدة الأثل الشجر المعروف - من قرى الرّيفي في منطقة الرياض (حمد الجاسر، المعجم المختصر).

(٤) انظر مادة هذا المدخل في المعجم، فستجد تفصيلات أخرى.

(٥) انظر: الأثلة Athlah.

(٦) لم يرد أن الجردة هي العاصمة الأولى في القصيم؛ وإنما الجردة إحدى ساحات مدينة بريدة واشتهرت بوجود أكبر سوق لتجارة الإبل في المنطقة.

(٧) هي الموقع نفسه الذي ذكر أعلاه على إحداثيات ١٨-٤٣-٥٣، ٢٥.

الأثلة (AI) Athalah (AI)

٢٧ - ٢١ - ٢٦، ١٨ - ٤٠ - ٤٤. عقلة صغيرة يسكنها نحو ١٠٠ نسمة، تقع في المنطقة الوسطى^(١) على ارتفاع ٦٠٥ أمتار فوق مستوى سطح البحر، على بعد ١٢ كم غرب العقلة عبر درب وعز يمر برمال متحركة (ETCO, 1970)^(٢).

الأثلة (AI) Athlah (AI)

٠٠ - ١٨ - ٢٥، ٠٥ - ٥٣ - ٤٣. قرية في منطقة بريدة^(٣)، تقع على ارتفاع ٩١٦ متراً فوق مستوى سطح البحر، ويقطنها من ٥٠٠ إلى ١٩٩٩ نسمة. وترتبط بطريق النهائية - الرس - عنيزة الرئيس بدرب مستو ومتموج سيح، طوله ٩٣ كم، وهو عرضة لفيضان السيول. وتشمل الأنشطة الاقتصادية فيها: زراعة القمح والبرسيم،

وبعض الخضراوات والفواكه، مع تربية الماشية من الإبل والغنم والماعز والأبقار. وبها كفاية من الماء العذب، ودرجة عذوبته ٠ - ٢٥٪. وبها مدرسة ابتدائية، وصناعة فخار، ومدرسة محو أمية، ومحطة بنزين (WILSON - MURROW, ١٩٧٠)^(٤).

الأثمة Athmah

٣٤ - ٠٧ - ٢٠، ٥٠ - ٢٠ - ٤١. قرية في منطقة الباحة، تقع على ارتفاع ١٩١٧ متراً فوق مستوى سطح البحر، ويقطنها من ٥٠١ إلى ٢٠٠٠ نسمة. وترتبط مع طريق الطائف - أبها الرئيس بدرب جبلي مستو ومتموج ممهد يبطن واد لا بأس به، طوله ٢٤ كم (ITALCONSULT, 1970)^(٥).

(٤) الأثلة قرية قديمة العمارة واقعة بين دخنة وأصاخ في أقصى غرب القصيم الجنوبي أكثر سكانها من باهلة ولهم إمارتها الآن. وسميت الأثلة لأنه كان فيها آبل قديم قبل أن تعمّر فيما قالوا. ولا شك في أنها موغلة في القدم لاسيما وموقعها يؤهلها لذلك فهي ليست بعيدة من أصاخ القديم، بل لا تزيد المسافة بينهما على خمسة أكيال، كما أنها في شرقي الحمى حمى ضرية وإن تكن خارجة منه لا تبعد عن دخنة (منعج قديماً) إلا بنحو ٣٠ كيلاً. وفيها آبار عادية يسميها الناس جاهلية لأنهم يعرفون أنها من مخلفات الأقدمين ولا يعرفون تاريخها. وقد نزل في جانب من الأثلة قوم من آل ميمون من مطير رئيسهم جهز بن شرار، واتخذها هجرة له ولجماعته، ثم ذهب وتركها ونزلها بعد ذلك جماعة من مطير أيضاً ولكنهم من العضيلات أميرهم راشد بن سحمان بن خلف ولثبوا فيها مدة ثم تركوها وانتقلوا منها إلى ربيق الوريقية (محمد العبودي، معجم بلاد القصيم).

(٥) الأثمة: قربان من قرى زهران في منطقة الباحة.

(١) ليس هناك شيء اسمه المنطقة الوسطى، لا قديماً ولا حديثاً، وإنما استخدم هذا المصطلح تخطيطياً، وليس جغرافياً ولا إدارياً، فقد كان هناك إمارات تحولت إلى مناطق حسب نظام المناطق. انظر كتاب: منطقة الرياض: دراسة تاريخية، جغرافية، واجتماعية، ١٤١٩ هـ الجزء الأول.

(٢) إحدى عقل الزُّنْفِي. والعقل جمع عقلة، وهي قرى ومزارع داخل نفود الثُّورِيَات ويامتداه إلى نفود عريق البلدان، وسميت (عقلا) أخذاً من عقال الراحلة الذي يمكن أن يؤخذ الماء به من آبارها لقرب تناولها، فهي بمثابة الأحساء في جوف هذا الرمل. والعقلة تقع في حفرة طبيعية عميقة جداً، تحيط بها الرمال من جميع جوانبها، ثم (بقدره الله) تبقى هذه الجدران الرملية العالية جداً واقفة لا تدفن هذه الحفرة على الرغم من أن رملها في الغالب متحرك.

أما عقلة الأثلة فهي تبعد عن الزُّنْفِي أحد عشر كيلاً شمالاً بقرب (عبدالله بن خميس، معجم اليمامة).

(٣) الصحيح أن يقال: في منطقة القصيم.



إثمنة (قبيلة بيت)

Ithamneh (Bait) (Tribe)

انظر: كعب (قبيلة) Kaab؛ فرع العساكرة من قسم الدريس.

اثنين (أبو) Thanain (Abu)

٠٠-٢٠-٢٥، ٠٠-٣٨-٤٩. منطقة تخييم مع آبار في واحة الأحساء^(١) بشرفي شبه الجزيرة العربية.

اثنين البقرة Ithnayn Al Baqrah

٢٥-٥٤-١٨، ٣١-٠٣-٤٢. قرية بمحافظة المجاردة في منطقة عسير، تقع على ارتفاع ٥٩٨ متراً عن مستوى سطح البحر، ويقطنها من ٢٥١ إلى ٥٠٠ نسمة. وترتبط مع الطريق الساحلي بدرب مستو ببطن واد سيج، إلى لا بأس به، طوله ٢٥,٧ كم. ويوجد سوق، وطاحونة حبوب (ITALCONSULT, 1970).

اثنين بلسمر Ithnayn Bilsmar

١٥-٤٦-١٨، ٠٨-١٥-٤٢. قرية في بلسمر في منطقة عسير، تقع على ارتفاع ٢٥٢١ متراً عن مستوى سطح البحر، ويقطنها من ١٠١ إلى ٢٥٠ نسمة. وتقع على طريق الطائف - أبها - جازان الرئيس. وبالقرية مدرسة، ومستوصف، ومركز إمارة، وقوات أمن، وسوق، و٣٠ دكاناً، وطاحونة، ومقهيان (ITALCONSULT, 1970).

(١) انظر مادة هذا المدخل في المعجم، فستجد تفاصيل أخرى.

أثيثية Uthaythiyah

١٥ - ٠٩ - ٢٥، ٢٤ - ٢٣ - ٤٥. مستوطنة زراعية على ارتفاع ٦٨٠ متراً فوق مستوى سطح البحر بالمنطقة الوسطى على طريق فرعي يبعد ٤ كم عن طريق الحجاز، ويبعد المفرق ١٧ كم شمال غرب مرات. ويقدر عدد سكانها بنحو ٣٥٠ نسمة. يفلحون ٢٠ مزرعة مساحتها نحو ٩٨ هكتاراً. وبالقرية مدرسة ودكانين (ETCO, 1970)^(١).

أثيثية Wathaihiyah

٠٠-٠٩-٢٥، ٠٠-٢٢-٤٥. قرية لسبع في الوشم^(٢) بجنوبي نجد^(٣).

أثيثية Wathaihiyah

٠٠-٠٩-٢٥، ٠٠-٢٢-٤٥. انظر: أثيثية Wathaihiyah^(٥).

(٢) انظر: أثيثية Wathaihiyah.

(٣) انظر مادة هذا المدخل في المعجم، فستجد تفاصيل أخرى.

(٤) أثيثية اسم حديث لأثيثية. وأثيثية: تصغير أثية واحدة الأثافي، وهي ما ينصب عليها القدر - قرية معروفة بالوشم، تقع بين ثرمدا، والقرائن، يقطع أسفل وادها طريق الحجاز، ويشاهدها المارة المتجهون للحجاز يسارهم. ووادها ينحدر من قمة صفراء الوشم. وينقسم أعلاه إلى وادين: وادي القلت ووادي الخليف، ويلتقيان قبل أثيثية، ومصب وادي أثيثية في قصور الحمض، ومنها في روضة أبي سمري. ولأثيثية هذه نصيب من اسمها، فهي واقعة بين ثلاث أكيمة متناوحات، تشبه أثافي القدر تماماً. وهي بلدة قديمة قال في (معجم البلدان): (... أثيثية... قرية لبني كليب بن يربوع بن تميم بالوشم من أرض اليمامة، أكثرها لولد جرير الخطفي الشاعر). وفي أوائل القرن الثاني عشر كان أمراء هذه القرية قوماً من تميم يدعون العزاعيز (عبدالله بن خميس، معجم اليمامة).

(٥) هذا المدخل إضافة من المحقق لقائمة القارئ بسبب تعدد أسماء المكان.

الأثيل Athayl

٠٢-١٢-٢١، ٢١-٤٣-٤٠. قرية بالطائف في محافظة الطائف في منطقة مكة المكرمة، تقع على ارتفاع ١٤٦٦ متراً فوق مستوى سطح البحر، وسكانها نحو ١٠٠ نسمة. وهي ترتبط مع طريق الطائف - أبها الرئيس بدرج مستوى متموج سيئ، إلى لا بأس به، طوله ٥,٥ كم (ITALCONSULT, 1970)^(١).

إثيلات Ithailat

٠٠-٠٤-٣١، ٠٠-٢٦-٤٧. مكان على الضفة اليسرى لنهر دجلة^(٢) بين قبر العزير والقرنة.

أثيلان Wathailan

٠٠-١٥-٢٥، ٠٠-١٩-٤٧. أثيلان^(٣) قسم من سهل العرمة^(٤) في شرقي وسط شبه

(١) الأثيل: - تصغير أثل - قرية صغيرة في صدر بسل بقرب طريق الجنوب شرقاً غرب قرية الصور التي ترى منها (عائق البلادي، معجم معالم الحجاز).

(٢) انظر مادة هذا المدخل في المعجم، فستجد تفصيلات أخرى.

(٣) أثيلان: واد من أودية العرمة يبدأ من حزن في ظهر العرمة، يقال له: الحميا، وينصب في منبسط يقال له: الدهوء، ومنه يقضي إلى الجهليات غدر كبيرة هنالك، ثم يصب تلقاء منهل رملان المشهور. ويحاذي أثيلان من الناحية الشمالية وادي الخويشات، ويلي من الناحية الجنوبية وادي المسعودي. ووادي أثيلان والأودية التي تليه تنصب مشرقة من ظهر العرمة وتقضي إلى رياض تلب بالأهنا من الناحية الغربية، أو إلى مراتج ذات نبت ومرتع جميل. وبأعلى أثيلان غدير جيد يقال له: أبو أثلة (عبدالله بن خميس، معجم اليمامة).

(٤) انظر مادة هذا المدخل في المعجم، فستجد تفصيلات أخرى.

الجزيرة العربية. ووفقاً لخريطة هنتر Hunter يقع مركز سهل أثيلان على بعد ٤٠ أو ٥٠ ميلاً شمال شرق الرياض. ووفقاً لما ذكره بلّي Pelly فإن أثيلان هضبة يوجد في طرفها الجنوبي صعود مفاجئ من السهل المجاور لنحو ٧٠ أو ٨٠ قدماً. ويجوار المنطقة التي يلامس فيها طريق بلّي Pelly من الرياض إلى الأحساء أثيلان يوجد بضع آبار تسمى رميلان^(٥).

أثيلان Wuthailan

٠٠-٤٤-٢٣، ٠٠-٤٥-٤٦. قرية مهجورة في الحريق^(٦) بجنوبي نجد^(٧).

أجا (جبل) Aja or Ija (Jabal)

٠٠-٢٩-٢٧، ٠٠-٢٦-٤١. سلسلة جبلية في إمارة جبل شمر^(٨) وأحد المعالم الطبيعية البارزة في شمالي نجد^(٩)، وتحيط بسهل البطين الذي تقع

(٥) تقع آبار رملان على إحداثيات (١٦-٢٥، ٢٦-٤٧)، وآبار رميلين (١٤-٢٥، ٢٧-٤٧).

(٦) انظر مادة هذا المدخل في المعجم، فستجد تفصيلات أخرى.

(٧) واد من أودية العرمة - حلبة - يقع بين وادي ماوان وأبي سحراء يسيل مشرقاً ويصب في أسفل السوط من مجمع أودية المجازة، وهو واد كبير ذو طول وأشجار بأسفة (عبدالله بن خميس، معجم اليمامة). وتنطق أيضاً: وثيلان.

(٨) هي الآن منطقة حائل حسب التقسيم الإداري للمملكة العربية السعودية.

(٩) أجا: قال ياقوت: منازل طيء في الجبلين (أجا وسلمي) عشر ليال من دون فيد إلى أقصى أجا، إلى القريات من ناحية الشام، وبين المدينة والجبلين على غير الجادة ثلاث مراحل، وبين الجبلين وتيماء جبال ذكرت في مواضعها من هذا الكتاب - الكلام لياقوت - منها دير =



عليه اسم الحضن^(١)). وارتفاعها شبه منتظم ويبلغ نحو ١٠٠٠ قدم فوق مستوى السهول المحيطة بها باستثناء قمة واحدة وهي قمة جبل الفرع^(٢) إلى الغرب من حائل مباشرة حيث يبلغ ارتفاعها ٥٥٥٠ قدماً (استناداً للملازم ف. فريزر هنتر F. Fraser Hunter من ملاحظة لهوبر Huber؛ انظر الحاشية أسفل مقال جبل سَمَر)، وهكذا ترتفع ٢٠٠٠ قدم عن المدينة، ولا توجد أي سلاسل جانبية. وتتكون سلسلة جبل أجا من حجارة الجرانيت البيضاء أو البنية المائلة للاحمرار، وتميل السلسلة عند الأفق بزاوية قدرها ٥٥ درجة، ويبلغ شدة انحدار التلال العمودية في بعض الأماكن إلى درجة يصعب معه تسلقها، ويوجد في المنطقة كثير من الآبار والعيون، كما يوجد كثير من المزروعات فوق التلال، وفي الوديان يتوافر النخيل الجيد حيث يوجد الماء، كما توجد شجرة تنتج نوعاً من الصمغ لعله الطلح، ويوجد نوع من الماعز البري^(٣)، وتشاهد الثلوج في بعض الأحيان فوق جبل أجا.

والمعالم الرئيسة للسلسلة هما: اثنان، أولهما: واد رائع في الناحية الشرقية من السلسلة بالقرب من حائل يدعي عَقْدَة، وقد جاء وصفه في مكان

(١) ورد في الكتاب Hazami، وهذا خطأ، والصحيح هو الحضن؛ إذ يطلق على الجزء الشمالي جبال أجا وعلى الجزء الجنوبي جبال الحضن ويفصل بينهما شعب المختلف.

(٢) يبلغ ارتفاع جبل الفرع ١٤٩٠ متراً فوق مستوى سطح البحر، وليس ١٦٩٢ م (٥٥٥٠ قدماً) كما حسب هوبر.

(٣) لا شك أن المقصود هي الوعول فقد كانت تنتشر في هذه الجبال قبل انقراضها بسبب صيدها الجائر.

فيه حائل عند الشمال الغربي في منتصف المسافة بين البطين والنفود، ويفصلها عن الأخيرة شريط من الأرض الصخرية بعرض مسيرة ساعتين، ويبلغ طول السلسلة ٧٥ ميلاً وعرضها نحو ١٥ ميلاً وتتجه من الشمال الشرقي إلى الجنوب الغربي (طبقاً لهوبر Huber يوميات رحلة Journal de Voyage، صفحة ٦٣٨ فإن كلمة أجا تطلق على الجزء الأحمر من سلسلة الجبال (أي الجزء الشمالي الغربي من جفيفاء) وأما الباقي فيطلق

ـ وغريان وغسل، وبين كل جبلين يوم، وبين الجبلين وفلك ليلة. وبيتها وبين غيبر خمس ليال. والمتقدمون قد يقصدون بالجبل مجموعة متقاربة من الجبال، فهم يقولون: العلم جبل، والمردمة جبل وشعبي جبل - وهكذا - وكلها سلاسل جبال كثيرة كما يقولون: جبل أجا أحد جبلي طيء وليس جبلاً واحداً، ولكنه، وهو من أشهر جبال نجد، سلسلة جبال تمتد من الجنوب الغربي نحو الشمال الشرقي بما يقرب ١٠٠ كيل في عرض بين ٢٥ و ٣٥ كيلاً وتتخللها شعاب كثيرة، وفي داخلها بعض القرى الصغيرة والنخيل والعيون. ومن شعاب أجا المعروفة قديماً: توارن وحقل والأرخ وشوط - بضم الشين - وبلطة وحضن ورميض وترمدا. وهواء أجا من أطيب الأهوية، ويخترق سلسلة أجا طريقان للسيارات: ريع السلف وطلعة صبحان. وطرق للدواب إلى الأودية التي داخلها. وكان في القديم لبني ثعل وسائر بني الغوث من طيء، وفي القرن الثالث وأول الرابع لبني عقدة من بني سنسب. وتخترق أجا أيضاً طرق أشهرها:

١ - المختلف: يشق أجا من طرفه الغربي الجنوبي بمقابلة بزاحة مغرباً فيخرج إلى قرية جفيفا. وفيه قرية تدعى المختلف فيها آبار.

٢ - ببيض: يشق الجبل من الشرق إلى الغرب بمقابلة قصر العشريرات والمعيقلات، وغرباً شمالاً إلى قرية موقق.

٣ - صبحان: من الشرق وادي السلف المقابل لبلدة قفار، ومن الغرب وادي صبحان الذي يخرج إلى موقق (حمد الجاسر، معجم شمال المملكة).

آخر، وثانيهما: ممر ضيق يسمى ريع السلف^(١) يخترق السلسلة على بعد ٤ أميال إلى الجنوب الغربي من عُقْدَة، وهو يعد الطريق العادي من حائل إلى تيماء والغرب.

ومدخل الريع من الشرق مجاور لفقار، وأما نهايته من الغرب فهي بجوار مَوْق وتبلغ المسافة بين هاتين النقطين نحو ٢٠ ميلاً في خط مستقيم، ويقع الجزء الأوسط من الممر على ارتفاع نحو ١٠٠٠ قدم من مستوى حائل، والجزء الغربي منه شديد الانحدار وغير مستو، وعلى بعد مسافة أسفل القمة من ناحية الغرب تسقط مياه باردة من ينبوع يتدفق من صخرة، وينحدر من جبل أجا وديان صغيرة على السفوح الشرقية وهي مرتبة من الجنوب إلى الشمال:

أم سنام^(٢)، الطرف^(٣)، الجو^(٤)، خشمة عواد^(٥)، الغمر^(٦)، الأَرطَاوِيَّة^(٧)، الأَرطَاوي^(٨)، مشلح، السوق^(٩)، العركي، شهريز^(١٠)، بيضاء، طريق^(١١)، دُبي^(١٢)، هجري^(١٣)، الفهيدي^(١٤)، الجاردي^(١٥)،

أحيمر، الجشعمي^(١٦)، عتون، غلغلة^(١٧)، وتوارن^(١٨). أما على الناحية الغربية فهي: الرويحلي^(١٩)، والوباري^(٢٠)، ظلماء^(٢١)، الحومة^(٢٢)، نويح^(٢٣)، البيضتين^(٢٤)، دقلة^(٢٥)، والواكة^(٢٦). وجميعها ضيقة باستثناء الأربعة الأولى بالقرب من الطرف الجنوبي الشرقي والتي يقال إنها تحتوي على عيون تشرب منها الماعز وفي معظمها يوجد نخيل ليدو شَمَر تروى من المياه الارتوازية. ويضرب الملاك الذين يسكنون في أماكن أخرى خيامهم بالقرب من مزارع النخيل بين شهري مايو وسبتمبر ليحصلوا على مياه الأبار الكثيرة وثمار النخيل، ووادي عُقْدَة الكبير هو الوادي الوحيد المأهول بالسكان بشكل دائم ويحتوي وادي توارن على رسوم أثرية منقوشة على الصخور (انظر قائمة مزارع النخيل وملاكها في كتاب هوبر - Journal de Voyage صفحات ٦٦٤ - ٦٦٧).

الأجاعة Jadah

٢٦-٥٥-١٩، ١٥-٣٣-٤١. قرية في محافظة

بلجرشي في منطقة الباحة، تقع على ارتفاع ٢٠٣٦

(١٦) انظر: الجشعمي Jashaami

(١٧) انظر: غلغلة (شعيب) Ghalghal

(١٨) انظر: توارن (وادي) Tawarin

(١٩) انظر: الرويحلي (شعيب) Ruwaihli

(٢٠) انظر: الوباري (وادي) Wubari

(٢١) انظر: ظلماء Dhalmah

(٢٢) انظر: الحومة Homah

(٢٣) انظر: نويح (وادي) Nuwaiyah

(٢٤) انظر: البيضتين (شعيب) Baidhatain

(٢٥) انظر: دقلة (شعيب) Daqlah

(٢٦) انظر: الواكة (وادي) Wakah

(١) انظر: السلف (ريع) Ri - As - Salf

(٢) انظر: سنام (شعيب أم) Sinam (Umm)

(٣) انظر: الطرف Taraf

(٤) انظر: الجو Jau

(٥) انظر: عواد (خشمة) Khashmat Awad

(٦) انظر: الغمر Ghamr

(٧) انظر: الأَرطَاوِيَّة Ratawiyah

(٨) انظر: الأَرطَاوي Ratawi

(٩) انظر: السوق (وادي) Suq

(١٠) انظر: شهريز (وادي) Shahriz

(١١) انظر: طريق (وادي) Taraiq

(١٢) انظر: دُبي (شعيب) Dabbi

(١٣) انظر: هجري Hijri

(١٤) انظر: الفهيدي Fahaidi

(١٥) انظر: الجاردي Jardi

الأجال Lajal

٠٠ - ٢٩ - ٢٣، ٠٠ - ٥٤ - ٥٧. قرية في واد يحمل الاسم نفسه^(١).

الأجرام (Al) Ajam

٤٢ - ٣٣ - ٢٦، ٣٣ - ٥٦ - ٤٩. مستوطنة في المنطقة الشرقية في طرف محافظة القطيف على ارتفاع عشرة أمتار فوق مستوى سطح البحر، يقطنها نحو ٢٠٠٠ نسمة، وهي قرية زراعية ويعمل معظم رجالها بشركة أرامكو في عدد من المنشآت. ولكن الحرفة الرئيسة للأسر على أي حال هي الزراعة. ويصلها طريق معبد طوله ٧٠٠ متر غرب الطريق الدائري حول القطيف القادم من الدمام إلى صفوى ورأس تنورة (ETCO, 1970)^(٢).

(٥) انظر: الأجال (وادي) Lajal (Wadi).

(٦) الأجام جمع أجمه، وهي لغة منبت القصب الملتف، والعامية تبدل حرف المد في هذا الاسم واواً - فتقول: الأوجام، وهو اسم إحدى قرى القطيف، الواقعة شماله الغربي، في طرف الواحة المتصل بالصحراء، في موقع كانت مياه العيون تكثر فيه، ويكثر نبات الحلفاء وغيرها من النباتات، ولعلها من هنا سُميت إذا لم تكن الكلمة محرفة عن (الأوجار) بالراء بدل اللام (حمد الجاسر، معجم المنطقة الشرقية).

وقال الشيخ العبيد: الأجام جمع أجمه، والعامية تسميها الأوجام - قرية زراعية، تقع في الشمال الغربي من القطيف، ولكنها منقصة عنها، ويمر بها الطريق المزفت من الظهران إلى الجبيل. أورد ياقوت مادة (الأجام). وقال: هي جمع أجمه، وهو منبت القصب الملتف. وفي اللغة: الأجام مثل الأمام، وهي الفصو. وفي المعاجم القديمة وردت كلمة (الأوجار)، وهي قرية من هذا الاسم، قرية لبني عامر بن الحارث بن أمار من عبد القيس. قلت: وأستبعد أن تكون هذه (عبدالرحمن العبيد، الموسوعة الجغرافية لشرقي البلاد العربية السعودية).

متراً فوق مستوى سطح البحر، ويقطنها من ١٠١ إلى ٢٥٠ نسمة. وترتبط مع طريق الطائف - أبها الرئيس بدرج مستو لا بأس به، طوله ٢ كم (ITALCONSULT, 1970)^(٣).

الأجال (وادي) Lajal (Wadi)

٠٠ - ٤٢ - ٢٣، ٥٧ - ٥٥ - ٠٠. هو واد ينحدر من الحجر الغربي في سلطنة عمان ويصل إلى ساحل الباطنة بالقرب من الرمس، وتوجد قريتان في الجزء الأعلى من حوضه، هما: قرية الأجال^(٤) في الغرب، وقرية حليان^(٥) في الشرق على بعد نحو أربعة أميال، وتوجد قرية ثالثة بينهما هي قرية الفرع^(٦). وتضم الأجال على نحو ١٠٠ منزل من الطين لتييلة بني نعب. والقرية تتألف من حيين محصنين على تلال تشرف على مزارع النخيل وزراعات أخرى في الوادي أسفلها. وتقع قرية حليان عند أسفل تلال الحجر وتتكون من ٣٠ منزلاً من الطين وبرج تابع لبني جابر، وهنا يزرع البرسيم، وتتكون قرية الفرع من منزل واحد فقط أو منزلين. وحيوانات هذه المجموعة من القرى تتكون من ١٠٠ جمل، و٥٠ حماراً، و٥٠ رأساً من الأبقار، و٧٠٠ رأس من الأغنام والماعز، كما يزرع بها القمح والشعير والبرسيم. وتجارة وادي الأجال هي مع بركاء.

(١) الأجامدة: قرية كبيرة من قرى قبيلة ظبيان بسراة عامد تقع شرقي قرية بني سعيد شمال شرقي بلجرشي وتبعد عنها ثلاثة عشر كيلاً (علي الزهراني، معجم بلاد عامد وظهران).

(٢) انظر: الأجال Lajal.

(٣) انظر: حليان Halban.

(٤) انظر: الفرع Fara.

الأجام Lajam

٤٢-٣٣-٢٦، ٣٣-٥٦-٤٩. إحدى قرى^(١)
واحة القطيف^(٢).

أجداء Ajda

٣٠-١٨-٣٢، ٢٥-٢٥-١٨-٤٤. قرية في
بلاد الرافدين تقع على الضفة الشرقية للنهر (ربما
جزءاً من سعدة^(٣)) الذي يجري قرب طريق النجف
- كربلاء. وأجداء على بعد ميلين تقريباً إلى الشمال
الشرقي من خان حمداً، وهو واحد من محطات
الاستراحة على الطريق.

الأجرب (تل) Ajrah (Al)

٣٣-١٩-٠٠، ٥٢-٤٤. مرتفع من
الأرض في بلاد الرافدين يقع على بعد نحو ٣٠
ميلاً باتجاه الشرق من بغداد، ويحتوي على بعض
الأنقاض والخرائب^(٤).

الأجفر (Al) Ajfar

٣٥-٢٨-٢٧، ٥٥-٥٩-٤٢. قرية في منطقة
حائل، تقع على ارتفاع ٦٤٢ متراً فوق مستوى سطح
البحر، ويغطنها بين ٥٠٠ و١٩٩٩ نسمة. وترتبط مع
طريق بريدة - شري - حائل الرئيس بدرج مستوى لا
يأس به، لكنه عرضة للجلايمد والحصباء والغرين

(١) انظر: الأجام (Al) Ajam. ولاحظ الخطأ في رسم
الاسم بالحروف اللاتينية.

(٢) انظر مادة هذا المدخل في المعجم، فستجد تفصيلات
أخرى.

(٣) وردت تهجتها في المعجم هكذا Siadah.

(٤) أجريت في تل الأجرب تقيبات تعود إلى عصور قديمة
سبقت الإسلام.

والغبار. وتشمل الأنشطة الاقتصادية فيها: زراعة
القمح والبرسيم والنخيل وبعض الخضراوات
والفواكه، وبالمنطقة كفاية من الماء العذب، ودرجة
عذوبة الماء ٠-٢٥٪. مع تربية الماشية من الإبل
والغنم والماعز. ويوجد بها مدرسة ابتدائية للبنين
(WILSON - MURROW, 1970)^(٥).

أجلّة (جبل) Ajilla (Jabal)

٥٥-٤٤-٢٣، ١١-٣٥-٤٢. ضلع في نجد
يقع على بعد ١٥ ميلاً جنوب غرب عفيف على
طريق عنيزة مكة المكرمة^(٦). وتسمى الأرض

(٥) الأَجْفَر - جمع جفر - وهو لغة البئر الواسعة لم تطل. وقد
عد صاحب (المناسك) آبار الأَجْفَر في القرن الثالث
الهجري فقال: وبالأَجْفَر بركة مدورة في خمسين ذراعاً
في عمق ثماني أذرع، وبها عدة آبار. ويقع الأَجْفَر -
وهو ينطق الآن بفتح الفاء - شرق جبل سلمى بجبل نحو
الشمال، وبعد الآن من أكثر هجر الشمال سكاناً وقلباناً
من البادية، وفيه مدرسة ابتدائية، وسكانه من عبدة
من قبيلة شَمْر، من المحافظين على عاداتهم العربية،
المتشددين في التمسك بتعاليم الدين الحنيف، ولهم
يضرب المثل: (الدين مرده الأَجْفَر) (حمد الجاسر،
معجم شمال المملكة).

(٦) أَجْلَّة (أَجَلات) والبعض يقولون (أجلات)، جمع
أجلة، هضبة حمراء، لها رؤس متناوذة، ترى من
بعد، وكأنها ثلاث هضبات، تقع غرباً من بلدة عفيف،
في بلاد قبيلة الروقة من حُثَيْبَة. وقد ورد ذكر أجلة
في كتب المعاجم بلفظ (أجلى) وحددت تحديداً
واضحاً، قال الأصفهاني: أجلى: هضبة في فلاة ماء
يقال له الثعل، لبني قوالة، وقال أيضاً: هي هضبات
ثلاث حمراء، وهي في مغبة الثعل، والثعل ماء لبني
قوالة. قلت (الحديث لابن جنيد): الواقع أن
أجلى قريبة من الثعل، وهو ماء ما يزال معروفاً باسمه
(الثعل). وهذه البلاد تابعة لمحافظة عفيف واقعة
غرباً من بلدة عفيف على بعد خمسة وأربعين كيلاً
(سعد بن جنيد، معجم عالية نجد).

الواقعة بين هذا الضلع وجبل الثعل^(١) (ثمانية أميال إلى جنوب الجنوب الغربي) شبرم^(٢)؛ وهي مستوية وتغطي بشجر الطلح وثنجيرات شوكية ذات أزهار بنفسجية تحمل الاسم^(٣) نفسه. وفي الجوار بعض حفر الماء للماشية تسمى الشبرمية^(٤) (Doughty).

الأجهان (جزيرة) Dhahaya (Island)

٢٤ - ٥٣ - ١٦ - ٥٠ - ٢٧ - ٤١. انظر: فرسان (جزائر وضاف) (Farasan (Islands and Bank)^(٥).

الأجود Ajwad

أحد الأقسام الرئيسة التي تصنف تحتها أحياناً قبيلة المنتفق^(٦) (المنتفك) العظيمة في شمال شرقي الجزيرة العربية^(٧).

أجيرة (جزيرة جبلية) Ajirah (Jabalat)

٠٠ - ٣٩ - ٢٥، ٠٠ - ٤٧ - ٥٠. جزيرة مقابل الساحل الغربي لقطر^(٨).

(١) الواقع أن الثعل مورّد ماء قديم وليس بجبل. قال الشيخ سعد بن جنيد: الثعل: ماء قديم مشهور، يقع في أعلى الجري، غرب بلدة عفيف، غرباً من سجا، شمال طريق السيارات المزقت، في ناحيته الشمالية جبيل صغير يسمى ضليح السبار، وبينه وبين سجا جبيل صغير يسمى ضليح الصباح، لأنه إذا صاح فيه صائح سمعه من في سجا ومن في الثعل في آن واحد، والثعل مرتفع في أعلى الجري فوق اللنسيات، في بلاد قبيلة الروقة، وفوق أجلة، وله شهرة في كتب المعاجم القديمة (سعد بن جنيد، معجم عالية نجد).

(٢) الشبرم واد يقع غرباً من بلدة عفيف على بعد ستة وثلاثين كيلاً يقطعه طريق السيارات المزقت الذاهب من عفيف إلى العلاف قبل أن يصل إلى ماء سجا بأربعة أكبال. ويبدو أن اسمه مأخوذ من نباته فهو مزدحم بنبات الشبرم. تنجذب أعاليه من الصحاري الواقعة بالقرب من حميعة الخفقان جنوباً غربياً من عفيف ثم يتدفق شمالاً تاركاً هضبة مثلكة يميناً منه، وهضاب الشعب يساراً منه، ويفيض في البحرة ثم يدفق للجري، وفيه على طول امتداده مياه منها الشبرمية في أهلاه، وأسفل منها الدلبحية، ثم داغان وغيرها، وهو في بلاد الروقة من هجينة (سعد بن جنيد، معجم عالية نجد).

(٣) أي شجيرات الشبرم التي تسب الوادي إليها.

(٤) الشبرمية: نسبة إلى وادي الشبرم - ماء قديم، عد، يقع في أعلا وادي الشبرم جنوباً، مثلكة، في ناحية أرق الطرودي من الشرق، غرب بلدة عفيف على بعد أربعين كيلاً تقريباً، وهو من مياه قبيلة الروقة من هجينة، وقديماً كان في بلاد بني الأصبط، وهي تابعة لمحافظة عفيف (سعد بن جنيد، معجم عالية نجد).

(٥) الأجهان جزيرة مرجانية تقع في الطرف الشمالي الغربي من أرخبيل جزر فرسان، وتبلغ مساحتها نحو ٤,٠ كم^٢، وهي جزيرة تمتد طولياً من الشرق إلى الغرب، يبلغ أقصى طول لها نحو ٣,٣ كم، تبعد عن جزيرة البقلة نحو ٤,٨ ميلاً بحرياً. وتعد من أقصى جزر الأرخبيل من الجهة الشمالية الغربية؛ إذ تبعد عن الساحل نحو ٤,٤ ميلاً بحرياً (أحمد الغزاوي، ومحمد الراشد، وعبدالله العتيان، ٢٠٠٧م، جزر المملكة العربية السعودية في البحر الأحمر والخليج العربي، هيئة المساحة الجيولوجية السعودية).

(٦) انظر مادة هذا المدخل في المعجم، فستجد تفصيلات أخرى.

(٧) تنحدر عشيرة الأجود من بني عقيل إخوة المنتفق أو أبناء عمومتهم. ولهذه العشيرة حضور قوي في محافظة ذي قار، وكانوا يعدون ثلث المنتفق. وهم منتشرون في مناطق السّماوة وسوق الشيوخ والرفاعي والشطرة والقرات والناصرية وغيرها (تامر عبدالمحسن العامري، موسوعة العشائر العراقية).

(٨) انظر مادة هذا المدخل في المعجم، فستجد تفصيلات أخرى.

الأخارقة Harqah

٤٩ - ٠٦ - ١٩، ٣١ - ٠٨ - ٤٢. قرية في مركز بني عمرو بمحافظة النماص في منطقة عسير، تقع على ارتفاع ٢٣٥٦ متراً عن مستوى سطح البحر، ويقطنها من ٥٠١ إلى ٢٠٠٠ نسمة. وهي ترتبط مع طريق الطائف - أبها - جازان الرئيس (ITALCONSULT, 1970).

الأخامدة Ahamidah

الأخامدة^(١) إحدى أسر ميمون من قسم بني سالم من قبيلة حرب^(٢).

الأخامرة Ahamrah

٥٣ - ٣٤، ٢٠ - ٤٤، ٠١ - ٤١. قرية في بني مالك بمحافظة الطائف في منطقة مكة المكرمة، ويقطنها من ٥٠١ إلى ٢٠٠٠ نسمة. وهي ترتبط مع طريق الطائف - أبها - جازان الرئيس بدرج جبلي مستو وتمتوج ممهد بيطن واد جيد إلى سبئ ولا بأس به بطول ٧٢ كم، ولكن يحتاج الشخص إلى ساعتين مشياً للوصول من القرية إلى ذلك الدرب. وبالقرية خدمات دينية^(٣) (ITALCONSULT, 1970).

- (١) الأخامدة: واحد هم أحمد بن - من بني سالم من حرب، ومنهم: الصمديات (صمدي)، والفضلة (فضلي)، والصخور (الصخارية) (صخري). ومنازلهم بين المدينة وينبع، وفي ينبع النخل والأشعر (جبل الفقرة) وما سأل منه (انظر: حمد الجاسر، معجم قبائل المملكة العربية السعودية).
- (٢) انظر مادة هذا المدخل في المعجم، فستجد تفصيلات أخرى.
- (٣) يقصد المعجم بالخدمات الدينية وجود المساجد وهيئة الأمر بالمعروف والنهي عن المنكر.
- (٤) الأخامرة اسم على جماعة، وهي قرية في بني مالك في وادي جبلة من جنوبي حداد بها دور قديمة وحديثة ومزارع وآبار (حمد السالمي، المعجم الجغرافي لمحافظة الطائف).

أخبار (جزيرة) Hibar (Jazirat)

٠٠ - ٥٣ - ١٦، ٤٨ - ٢٤ - ٤٢. انظر: أخبار (جزيرة) Hibar (Jazirat)^(١).

أخباش Habush

أثيوبيون.

أخبش Ahabsh

٢٢ - ١٠ - ١٧، ١٧ - ٣٤ - ٤٢. قرية في محافظة صبيا في منطقة جازان، تقع على ارتفاع ٢٥ متراً فوق مستوى سطح البحر، ويقطنها أكثر من ٢٠٠٠ نسمة. وهي ترتبط مع طريق الطائف - أبها - جازان الرئيس بدرج مستو لا بأس به، طوله ٦,٥ كم (ITALCONSULT, 1970)^(٢).

الأحد (سوق) Ahad (Suq - Al)

١٠ - ٢٠ - ١٤، ٢٥ - ٣٧ - ٤٣. قرية صغيرة في اليمن تقع على الطريق على بعد نحو ٣٥ ميلاً جنوب شرق بيت الفقيه. ولم يزر هذا المكان أي أوروبي مطلقاً، ولذلك فلا تتوفر أي معلومات تفصيلية عنه.

أحد الخييط Ahad Hayt

- ٥٥ - ١٧ - ١٩، ٥٨ - ٥٧ - ٤١. قرية بمحافظة المجاردة في منطقة عسير، تقع على ارتفاع ٦٧٣ متراً فوق مستوى سطح البحر،
- (٥) اسم آخر يرد في بعض الخرائط والمطبوعات لجزيرة حَبَار.
- (٦) لم أجد قرية بهذا الاسم، ولعلها قرية عكاش التي تقع على الإحداثيات نفسها تقريباً (٠٨ - ١٧، ٣٨ - ٤٢).

ويقطنها من ١٠١ إلى ٢٥٠ نسمة. وترتبط مع الطريق الساحلي بدرب مستو ومتموج سيح، إلى لا بأس به، طوله ٥٤,٢ كم. وبالبلدة سوق (ITALCONSULT, 1970).

أحد العُطُوف Ahad Al Utuf

١٩ - ٣٧ - ١٨، ١٢ - ١٩ - ٤٢. قرية في بَلْسَمَر في منطقة عسير، تقع على ارتفاع ٢٦٨٤ متراً فوق مستوى سطح البحر، ويقطنها نحو ١٠٠ نسمة. وهي تقع على طريق الطائف - أبها الرئيس، وبها مدرسة، ومستوصف، وسوق، وطاحونتان (ITALCONSULT, 1970).

أحد المِيزَاب Ahad Mizab

٠٣ - ٤٣ - ١٦، ٣٧ - ٥٧ - ٤٢. قرية بمحافظة أحد المسارحة في منطقة جازان، تقع على ارتفاع ٨٢ متراً فوق مستوى سطح البحر، ويقطنها من ٥٠١ إلى ٢٠٠٠ نسمة. وهي ترتبط مع طريق الطائف - أبها - جازان الرئيس بدرب مستو بحالة لا بأس بها، طوله ٤٧,٥ كم، وبها مدرسة، ومستوصف، وقوات أمن، ومحكمة، وخدمات دينية^(١)، وطاحونة، ومحطتا وقود، و٢٠ مقهى، وسوق، و٥٠ دكاناً (ITALCONSULT, 1970).

أحد بني ثور Ahad Bani Thur

٥٣ - ٣٥ - ١٨، ٣٣ - ٤١ - ٤٢. قرية في وادي

ابن هشبل^(٣) في منطقة عسير، تقع على ارتفاع ١٧٨٢ متراً فوق مستوى سطح البحر، ويقطنها من ١٠١ إلى ٢٥٠ نسمة. وهي ترتبط مع طريق أبها - خميس مشيط - نجران الرئيس بدرب مستو ومتموج ممهد بيطن واد بحالة لا بأس بها وطوله ٣٦ كم، وبها مدرسة، وسوق، ومستوصف، و٣٣ دكاناً، وطاحونتان (ITALCONSULT, 1970).

أحد ثُرَيَّان Ahad Thurayban

١٦ - ٣٨ - ١٩، ١٠ - ٤٣ - ٤١. قرية في العرِضِيَّة^(٤) في محافظة القنفذة بمنطقة مكة المكرمة تقع على ارتفاع ٦١٥ متراً فوق مستوى سطح البحر، ويقطنها من ٥٠١ إلى ٢٠٠٠ نسمة. وترتبط مع الطريق الساحلي بدرب مستو ومتموج بيطن واد جيد وسيح، إلى لا بأس به، طوله ١٠٣ كم، ولكن يحتاج الشخص إلى ١,١ ساعة مشياً، للوصول من القرية إلى ذلك الدرب. وبالقرية سوق وطاحونة (ITALCONSULT, 1970).

أحد رُفَيْدَة Ahad Rufaydah

١٧ - ١٠ - ١٨، ٣٩ - ٤٩ - ٤٢. قرية بمحافظة أحد رُفَيْدَة في منطقة عسير، تقع على ارتفاع ٢٠٥٣ متراً فوق مستوى سطح البحر، ويقطنها من ٥٠١ إلى ٢٠٠٠ نسمة. وهي تقع على طريق أبها - خميس مشيط - نجران الرئيس. وبها مدرسة، ومستوصف، وقوات أمن،

(٣) ورد في الأصل الإنجليزي بني هشبل Bani Hashbal.
(٤) العرِضِيَّة الشمالية والعرِضِيَّة اليمانية (الجنوبية) متلفتان واسعتان فيهما إمارتان من إمارة القنفذة، يلحق بهما قرى كثيرة (حمد الجاسر، المعجم المختصر).

(١) ينتشر اسم «عطف» للقرى في منطقة عسير؛ وهو يعني جانب الجبل أو الطريق.
(٢) يقصد المعجم بالخدمات الدينية وجود المساجد وهبئة الأمر بالمعروف والنهي عن المنكر.

ويريد ويرقية، وسوق، و١٠ دكاكين، وقهوتان (ITALCONSULT, 1970)^(١).

ويحدها من الشرق البحر، بينما تحدها صحراء الصمان من الغرب.

الأخزاش Lahrash

الحدود والأقسام الطبيعية:

تبدأ حدود سنجق الأخساء^(٣) من الشمال

بمنطقة عسير، تقع على ارتفاع ٢٠٩٨ متراً فوق مستوى سطح البحر، ويقطنها نحو ١٠٠ نسمة. وهي ترتبط مع طريق الطائف-أبها-جازان الرئيس بدرب مستو وتمتوج ممهد بيطن واد لا بأس به، طوله ٢, ١٢ كم (ITALCONSULT, 1970)^(٢).

الأخساء (منطقة) Hasa District

(في التفاريز الخارجية لحكومة الهند لعام ١٩٠٤م معلومات عن مالية الأخساء).

منطقة الأخساء هي إحدى مقاطعات الإمبراطورية التركية وتقع على الساحل الشرقي لشبه الجزيرة العربية بين إمارة الكويت في الشمال وشبه جزيرة قطر وصحراء الجافورة في الجنوب.

(٣) هذه حاشية وردت في معجم الخليج العربي من العقيد إيرادها: (حيث إن هذا الإقليم يمثل وحدة إقليمية، فقد بحث على هذا الأساس. وبدون مقالة خاصة به لا يمكن إعطاء فكرة عامة شاملة للتفاريز عن هذا الجزء من المنطقة الشرقية للجزيرة العربية، وقد يكون من الصعب إلقاء الضوء على الإدارة التركية لهذه المناطق والأماكن المبعثرة التي يقيم بها ممثلون للباب العالي. وبالإضافة إلى ذلك، يصبح من المستحيل وصف الطرق الرئيسة التي تتخلل هذه البلاد. واصطلاح (سنجق الأخساء) عليه بعض الاعترافات، ولكنه يبدو أفضل ما اقترح له من أسماء. ولعل البديل الوحيد لهذا الاسم (شرق الجزيرة العربية) ولكن هذه العبارة لها مدلول أوسع وأشد غموضاً. واسم سنجق الأخساء يستدعي التفد في شقه. فالكلمة الأولى سنجق يستعملها الأتراك لتضم كامل مقاطعة (سنجق نجد) ولكن العرب لا يعترفون بصلاحيه كلمة (الأخساء) لتشمل أرضاً أخرى سوى الواحة الصغيرة المسماة بهذا الاسم. ولأن كلمة الأخساء تشير ضمناً أن الأتراك احتلوا كاملاً الإقليم المسمى بهذا الاسم والاعتراض الأول ليس بلدي وزن، لأن العرب اعترفوا بوجود سنجق تركي في شرقي شبه الجزيرة العربية ورفضوا الاسم التركي (سنجق نجد) لأسباب واضحة. والاعتراض الثاني على كلمة (سنجق) له مبرر أقوى. ويجب أن نتذكر أن الاحتلال التركي الفعلي هو لواحتي الأخساء والقطيف وميناء العقير وجزر تاروت والمسلمية وجدة. ومع ذلك ولأسباب وجيهة يمكن اعتبار جميع الإقليم خاضعاً للتفد التركي وحتى لسلطة التركية. ويقول الأتراك إنهم يتمتعون بالسيادة على جميع الأراضي بما في ذلك تلك التي تقع شمال ميناء العقير. واعترفت الحكومة البريطانية بذلك. ويدفع الأتراك الإعانات لقبائل العجمان وبني هاجر =

(١) أخذ رُفيدة: - باسم الأحد اليوم المعروف ورُفيدة بضم الراء وفتح الفاء بعدها ياء مثناة تحتية فذال مهملة فهاء - سميت البلدة بهذا الاسم لأن سوقها يقام يوم الأحد، وأضيف إلى القبيلة للتمييز بينه وبين مواضع أخرى يقام فيها السوق ذلك اليوم (حمد الجاسر، المعجم المختصر).

وأحد رُفيدة اسم يطلق على المحافظة التاسعة من محافظات متفقه عسير، وتشرف على عدد من القرى والمزارع والبلدان والمدن، وسكانها من قبائل ذهي وبني قيس وبني بشر وجارمة وخطاب وقبائل الحاف وقبائل رُفيدة عموماً وجميعهم من قبيلة قحطان (علي الحربي، معجم منطقة عسير).

(٢) تقع على وادي عشرين أحد روافد وادي أبها فيما بين أبها وخميس مشيط.

هنا المقاطعات الطبيعية المتعددة التي يتألف منها سنجد الأحساء. ولكل من هذه المقاطعات ميزات وخصائص تفترد بها عن غيرها. وتمثل كل منها أيضاً موضوع دراسة مستقلة في هذا المعجم. وترتيب هذه المناطق على الشاطئ من الشمال إلى الجنوب هو كالآتي:

زور لوزان، والحزوم، والبيضاء، وواحة القطيف، وبر الظهران، وبر العقير، وبر القارة.

أما المناطق الداخلية فهي على النحو الآتي: سبخة المثايا، والرذائف، ووادي المياه، وفي الغرب وادي المياه، والحبل، والطف، ووادي الفروق، والنعلة، والغوار، والخرماء، وواحة الأحساء (من زاويتها الجنوبية الغربية)، والبيضاء، وبر القارة من الغرب. والمناطق المتوغلة في الداخل هي سفان الجناعة وجو سمين جنوب الرذائف، وجو السعدان، وأبا الدلايس، والجوف في الشمال الشرقي وشمال واحة الأحساء^(١). ويتألف السنجد كما سنرى من ٢٢ قسماً طبيعياً منفصلاً. وكلها صحاري باسثناء واحتين وقليل من وادي المياه. وبالإضافة إلى هذه المناطق الواقعة على البر الرئيس هنالك جزر المسلمية، وجنة، وجنا، وأبو علي، والجريد، وتاروت. وكلها تقع ضمن سنجد الأحساء. وقد وصف كل منها في مقالة خاصة بها على حدة.

في جبل منيفة على الساحل وتجري إلى الداخل باتجاه غربي إلى جبل النعيرية، ثم تغير اتجاهها إلى الجنوب الغربي وتعبير جبل أذموات إلى النهاية الشمالية لجبل أبو ظهير. وتقع الحدود الغربية عند جبل الطفّ وتسير بعده في خط يربط النهاية الجنوبية لجبل الطفّ بجو دخان، ثم تسير الحدود بعد ذلك باتجاه شمالي شرقي أولاً عند قصور ابن عجلان إلى الركن الجنوبي الشرقي من واحة الأحساء، ثم باتجاه شرقي، وتسير أخيراً باتجاه جنوبي شرقي إلى أقصى طرف لخليج سلوى.

وسوف نأتي على ذكر الأقسام الإدارية لسنجد الأحساء فيما بعد. ولكن من المناسب أن نعدد

= وبني خالد وآل مزة الذين يقيمون في هذه البلاد باستثناء الواحيتين وجزيرة تاروت، ولهم نظام بريدي خاص بهم خارج الواحات. وكانت القبائل المذكورة مرتبطة طيلة الثلاثين سنة الماضية بالحكومة التركية دون غيرها من الحكومات وذلك ضمن الحدود التي أطلقنا عليها اسم (سنجد الأحساء). ويبدو أن مناطق البيضاء والغوار تحت سلطة المتصرف التركي في الهفوف. والوضع السياسي للإقليم (باستثناء الواحات وميناء العقير والجزر) يشبه بعض الشيء الوضع الذي كان سائداً على الحدود بين الهند البريطانية وأفغانستان. حيث تؤكد تفوذ الحكومة البريطانية ليس عن طريق الاحتلال الإداري ولكن بدفع الضرائب والخدمة العسكرية.

وقد تم الحصول على المعلومات الكافية عن واحة القطيف من المستر جاكسون المساعد السياسي في الخليج العربي. وفي نوفمبر عام ١٩٠٥م، جمعت المعلومات عن سنجد الأحساء وراجعها الكابتن بريدو المعتمد السياسي في البحرين آنذاك وساعده السيد أنغام الحق المترجم بالمعمدية البريطانية هناك. ووثقها الميجور كوكس المقيم البريطاني في الخليج العربي. وقد استعملت مراجع كثيرة قبل كتابة الفصل الخاص بسنجد الأحساء لا مجال لتعدادها هنا.) =

= وتعد الأحساء محافظة من محافظات المملكة العربية السعودية، وتقع في المنطقة الشرقية. (١) يرجع إلى المقالات الخاصة بكل من هذه الأسماء والجزر في المعجم.

التضاريس الطبيعية:

أرض الإقليم بوجه عام صحراء رملية أو ترابية تحتوي على آبار ضحلة كثيرة مياهها صالحة للشرب، كما تحتوي على الأعشاب بصورة جيدة، ولذا فإن البدو يقيمون بها ويرددون عليها، ويتخلل سطحها هناك وهناك تلال منعزلة، وقد شرحت وبيئت كلها في المناطق التي تخصصها، بينما تقع بقية التلال على الحدود بين منطقتين أو أكثر، وتدرج أسماءها ضمن الجدول الآتي:

الاسم	الموقع	الطبيعة	ملحوظات
أُدُمَات ^(١)	جبل منعزل	في منتصف المسافة بين جبل النعيرية والطرف الشمالي لجبل الطفّ.	يقع على الحدود الشمالية لوادي المياه بين هذه المنطقة ومنطقة النورية في إمارة الكويت ^(٢) .
جبل أبو ظهير ^(٣)	على بعد ٦٠ أو ٧٠ ميلاً في الداخل باتجاه غربي من الساحل بين المسلمية وجزيرة أبو علي.	سلسلة تلال طولها ٢٠ ميلاً من الشمال إلى الجنوب، وهو يمثل امتداداً شمالياً لجبل الطفّ. وأهم قممه واحدة في الشمال تدعى أم زور ^(٤) وأخرى في الجنوب تسمى الهليطة ^(٥) .	يحيط بوادي المياه من الغرب بدءاً من ما يقابل نطاع، ونحو الجنوب حتى آبار العيينة. وخلفه وعلى بعد بضعة أميال منه يقع الصمان.

(١) انظر: أدومات (جبل) Udumat.

(٢) النورية من مدن المنطقة الشرقية في المملكة العربية السعودية الآن.

(٣) انظر: ظهير (جبل أبو) Dhahair (Jabal Abu).

(٤) وردت تهجتها في المعجم هكذا Ummaz - Zor ؛ وهي في الحقيقة منفصلة عنه باتجاه الغرب قليلاً، وبينها وبينه طوال الخلية وجبل الدويرات، وإلى جنوبها يقع جبل الزور.

(٥) وردت تهجتها في المعجم هكذا Halaiyat.

الاسم	الموقع	الطبيعة	ملاحظات
جبل أبو غنيمه ^(١)	على بعد ٦ أميال غرب مدينتي الهفوف والمبرز.	سلسلة من التلال البيضاء اللون طولها من الشمال إلى الجنوب عدة أميال، ويوجد رعن يعرف باسم تصلة أبو غنيمه يطل على عين نجم من الطرف الغربي لمدينة المبرز..	تلتقي في طرفه الجنوبي واحة الأحساء ومنطقة الغواز والخرماء.
جبل الأحص ^(٢)	على بعد ١٥ ميلاً جنوب شرق نطاق.	جبل منعزل.	نقطة التقاء الوديان وسفان الجنانة ووادي المياه..
جبل الأربع ^(٣)	على بعد ٥ أميال جنوب قرية الجشة.	جبل منعزل ذو أربعة رؤوس.	يقع على الحد بين واحة الأحساء والخرماء، ويقع قصر الدليقية إلى الشمال منه مباشرة..
جبل البتيل ^(٤)	على بعد نحو ٥ أميال جنوب شرق ثاج في وادي المياه.	جبل منعزل.	يقع هذا الجبل على الحد بين الحبل ووادي المياه.
جبل البراعم ^(٥)	على بعد ١٥ ميلاً جنوب جبل غريميل.	جبل منعزل وحجمه صغير.	على الحد بين أبا الدلايس في الشرق وجو السعدان في الغرب.

(١) انظر: غنيمه (جبل أبو) Ghanimah (Jabal Bu).

(٢) انظر: الأحص (جبل) Hass (Jabal - Al).

(٣) انظر: الأربع (جبل) Arba (Jabal).

(٤) انظر: البتيل (جبل) Labtalah (Jabal).

(٥) انظر: البراعم (جبل) Baraim (Jabal).

الاسم	الموقع	الطبيعة	ملحوظات
جبل الطف ^(١)	مواز للساحل على بعد نحو ١٠٠ ميل في الداخل، وطرفه الشمالي على خط عرض قصر آل صبيح تقريباً، وطرفه الجنوبي على خط عرض جزيرة الزخونية.	سلسلة من التلال، وهي أكبر سلسلة في شرقي شبه الجزيرة العربية يبلغ طولها نحو ١٠٠ ميل، ولها تنوعان رئيسان أحدهما يسمى الدغم ^(٢) بالقرب من آبار القبيبة ^(٣) في وادي المياه، وتصلتي فرجة على الحد بين الحبل والطف. ويوجد في قاعدته الغربية على درجة العرض نفسها التي تقع عليها نصلتا فرجة منخفض يسمى السبسب ^(٤) ، ويوجد إلى الغرب على مسافة أبعد قليلاً جبل منعزل يسمى ضلع وشيحاء ^(٥) .	يفصل جبل الطف منطقتي الطف والحبل والنصف الجنوبي من وادي المياه في الشرق عن منطقة الصمان في الغرب. ويمثل جبل جودة وجبل حمراء جودة الجزء الجنوبي من سلسلة جبل الطف مع أنهما يبدوان وكأنهما منفصلان.

(١) انظر: الطف Taff.

(٢) وردت تهجتها في المعجم هكذا Daqlam، وقد تكون

الدغم: انظر: الدغم (جبال) Daqlam.

(٣) انظر: القبيبة (آبار) Qubaibah.

(٤) يسمى الآن جو السبسب، وفيه دجل السبسب على

إحداثيات (١٨ - ٢٦، ٢٨ - ٤٨).

(٥) على إحداثيات (١٣ - ٢٦، ١٧ - ٤٨).

الاسم	الموقع	الطبيعة	ملحوظات
جبل اللدّام ^(١)	على بعد ٤٠ ميلاً في الداخل شمال غرب دوحه رحوم، وعلى بعد ٥٠ ميلاً جنوب غرب القطيف، و٦٠ ميلاً شمال شرق الهفوف.	جبل منعزل، وأحد المعالم الرئيسة في وسط سنجق الأحساء ويبلغ طوله أميالاً عدة من الشمال إلى الجنوب.	يقع في طرفه الشمالي قمتان تسميان جبليْن الفرج ^(٢) . ويعدّ جبل اللدّام نقطة التقاء حدود خمس مناطق هي الحَبَل والبيضاء والجوف وأبا الدلايس وجو السعدان.
جبل المثلوث ^(٣)	على بعد ٢٥ ميلاً جنوب غرب جبل اللدّام.	جبل منعزل ذو ثلاثة رؤوس، ومساحته صغيرة.	نقطة التقاء مناطق الحَبَل وجو السعدان والطف.
جبل المرير ^(٤)	على بعد ١٠ أميال نحو الداخل باتجاه الغرب من قاعدة دوحه الدفي.	جبل صغير منعزل.	يقع على الحد بين البيضاء والحزوم.
جبل الثعيرية ^(٥)	على بعد نحو ١٨ ميلاً شمال - شمال شرق نطاق.	جبل منعزل أو مجموعة جبال.	يلتقي وادي المياه بمنطقة الرذائف عند هذه النقطة التي تقع على الحد الجنوبي لإمارة الكويت ^(٦) .

- (١) أنظر: اللدّام (جبل) (Dam (Jabal - Ad).
- (٢) أنظر: جبليْن الفرج (Jabalain - Al - Faraj).
- (٣) أنظر: المثلوث (جبل) (Mathluth (Jabal).
- (٤) أنظر: الثَيْر (جبل) (Murair (Jabal).
- (٥) أنظر: الثَعِيرِيَّة (جبل) (Naairiyah (Jabal).
- (٦) هذه الأراضي وما والاها شمالاً تقع الآن في المملكة العربية السعودية، انظر الخرائط لبيان الحدود.

الاسم	الموقع	الطبيعة	ملحوظات
جبل جودة ^(١)	على بعد نحو ١٢ ميلاً جنوب - جنوب غرب آبار أم الربيع في الطفّ.	حزام خارجي لجبل الطفّ ومن المحتمل أنه غير متصل به.	بين الطفّ والصمان.
جبل حمراء جودة ^(٢)	على بعد نحو ١٢ ميلاً جنوب - جنوب غرب جبل جودة بين الطفّ والصمان.	حزام خارجي لجبل الطفّ ومن المحتمل أنه غير متصل به.	بين الطفّ والصمان. وتقع آبار جودة في الطفّ بين هذا الجبل وجبل جودة.
جبل غريميل ^(٣)	على بعد ٤٠ ميلاً شمال مدينة الهفوف، و ٢٠ ميلاً جنوب - جنوب شرق جبل اللدام.	جبل منعزل، ذو حجم كبير.	تلتقي مناطق الجوف والبيضاء وأبا الدلايس حول هذا الجبل.
جبل قدام ^(٤)	على بعد نحو ٣٥ ميلاً شمال غرب جبل اللدام.	جبل منعزل.	يقع على رأس خليج صغير عند حدود الحبل، وتتصل به منطقة وادي المياه.
جودخان ^(٥)	على بعد نحو ٩٠ ميلاً جنوب غرب جبل أبو غنيمة.	جبل.	تمثل الحد الجنوبي الأقصى لأراضي النعلة ووادي الفروق.
غار الشيوخ ^(٦)	على بعد نحو ٢٥ ميلاً شمال غرب جبل أبو غنيمة.	جبل، يمتد جنوباً بعض المسافة.	نقطة التقاء مناطق أبا الدلايس والغوار والنعلة وجو السعدان.

(١) انظر: جُودَة (جبل) (Judah (Jabal).

(٢) انظر: جُودَة (حمراء) (Judah (Jabal Hamrat - AI).

(٣) انظر: غَرِيمِيل (جبل) (Ghramil (Jabal).

(٤) انظر: قدام (جبل) (Qadam (Jabal).

(٥) انظر: دخان (جو) (Dukhan (Jan - Ad).

(٦) انظر: الشيوخ (غار) (Shuyukh (Ghar - Ash).



ملحوظات	الطبيعة	الموقع	الاسم
يبين الزاوية الشمالية الغربية لواحة الأحساء، ونقطة التقاء البيضاء وأبا الدلاميس والغوار.	قارة ذات ارتفاع بسيط ولكنه ذو دور مهم في النزاعات والحروب التي تقع بين القبائل.	على بعد نحو ٢٠ ميلاً شمال - شمال غرب الهفوف.	قارة الركبان ^(٣)
على الحد بين الغوار والنعلة.	جبل منعزل.	على بعد نحو ٢٥ ميلاً جنوب غرب جبل أبو غنيمة.	قارة العثمانية ^(٤)
تقع على حدود صحراء الغوار الجنوبية، وتفصلها عن الجافورة.	جبل.	على بعد ٧٠ ميلاً جنوب جبل أبو غنيمة.	قصور ابن عجلان ^(٥)

وهناك تلال أخرى تقع في المنطقة، وقد وردت التفصيلات الخاصة بها في مقالات تحت اسمها وهي الآتية: الجبيل البحري، والظليفين، والمباركية، والقرين في البيضاء، ويقع الأول والثاني على الساحل، بينما يقع الاثنان الأخيران في الداخل. ويقع الغميس^(١) وقبوراء^(٢) في الحبل في الداخل، والظهران في بر الظهران بالقرب من الساحل، كما يقع القارة والبريقاء في واحة الأحساء، والغوار في منطقة الغوار، والخرماء في الخرماء وكلاهما في الداخل، ويقع جبل القارة في بر القارة بالقرب من الساحل، وتوجد العيون والجداول والبحيرات في واحة الأحساء والقطيف فقط. وقد أوردنا عمق المياه بقدر

(١) لم أجد هذا الاسم، ويوجد في المكان الموصوف بصلح أبو ميركة ولعل الاسم قد تغير. ومن المعلوم أن الغميس تستخدم عادة لوصف الرمال، وليس التلال. علماً أن الرمال تحيط بصلح أبو ميركة، وهو على إحداثيات (٥٠-٢٥، ٠٧-٤٩).

(٢) يقع على إحداثيات (١٧-٢٦، ٠٥-٤٩).

(٣) انظر: الركبان (قارة) (Ar - Jabal Qarat - Rukban).

(٤) انظر: العثمانية (قارة) (Al - Othmaniyah - Qarat).

(٥) انظر: عجلان (قصور ابن) (Bin - Qasur - Ajlan).

الإمكان في المقالات الخاصة بمختلف المناطق. والمناخ حار ولكنه رطب في الواحات أيضاً. ويتساقط المطر بها أكثر من معدله في البحرين. وتزرع الحبوب بالقرب من واحة الأحساء دون الحاجة للجوء إلى أساليب الري الاصطناعية.

السكان:

نورد هنا عدد السكان التقريبي لسنجق الأحساء مع التمييز بين سكان القرى (أو المدن) والبدو وذلك طبقاً للمعلومات المتوفرة لدينا:

السكان المستقرون:

المنطقة	عدد السكان
واحة الأحساء بما في ذلك مدينتا الهُفُوف (٢٥,٠٠٠) والميرز (٨,٥٠٠).	٦٧٠٠٠
جزيرة جنة	٥٠٠
وادي المياه	١٠٠٠
جزيرة المسلمية	٢٠٠٠
واحة القطيف بما في ذلك مدينة القطيف (١٠,٠٠٠)	٢٦٠٠٠
قصر آل صبيح	١٠٠٠
جزيرة تاروت	٣٥٠٠
المجموع الكلي للسكان المستقرين	١٠١٠٠٠

السكان الرحل:

القبيلة	العدد
العجمان	٣٥٠٠٠
بنو هاجر	٥٠٠٠
بنو خالد (بعد حذف بني خالد المستقرين في جزر المسلمية وجنة، وتاروت وقصر آل صبيح.. إلخ)	١٠,٠٠٠
آل مزة	٧٠٠٠
المجموع الكلي لعدد البدو الرحل في سنجق الأحساء	٥٧٠٠٠



بالإضافة إلى قليل من بني ياس والسادة في جزيرة تاروت. وقد ألحق العبيد من الزنوج بالقبائل التي تمتلكهم، وعدد هؤلاء كبير. وكانت هنالك طائفة كبيرة من التجار الهندوس في مدينة القطيف، ولكنها اختفت لأسباب سنذكرها فيما بعد.

وقد شرح توزيع القبائل البدوية المقيمة في السنجد في مقالات خاصة بها. وعلى العموم فإن بني خالد يقيمون في الشمال وآل مرة في الجنوب ويقوم بنو هاجر بينهما باتجاه الساحل، كما تقيم قبيلة العجمان بين بني خالد وآل مرة ولكن باتجاه الداخل. والسكان مسلحون جيداً، ويقال إن كل رجل يمتلك بنادقية في قرى واحتي الأحساء والقطيف. وكان من السهل الحصول على السلاح عندما كانت تجارته مسموحاً بها، ولكن معظمه يهرب الآن عبر قطر.

الزراعة والثروة الحيوانية:

تنحصر الزراعة في واحتي الأحساء والقطيف. وتمثل الثمر الغذاء الرئيس وهي كثيرة ومن نوع ممتاز كما أسلفنا سابقاً. ويزرع الأرز والقمح والشعير وأنواع كثيرة من الفواكه والخضراوات. وبها أعداد كبيرة من الأبقار والحمير ويمتلكها القرويون في الواحيتين. أما الإبل والخيول والأغنام فيمتلكها البدو.

النقل:

هنالك نسبة معينة من الحمير الممتازة في واحتي الأحساء والقطيف وهي تنتمي للنوع الأبيض الجيد الذي يوجد في البحرين أيضاً.

وقد وضعت قبيلتنا العجمان وآل مرة ضمن بدو الأحساء؛ لأن معظم أفراد القبيلة الأولى يقيمون في هذا السنجد، بينما لا يكاد يرتبط آل مرة بأي علاقات مع العالم الخارجي باستثناء الأحساء، مع أنهم يملكون صحراء الجافورة وواحة بيرين. وقد استثنينا قبيلتي العوازم والرشايدة من بدو الأحساء مع أنهم يتجولون في الأحساء إلى حد ما؛ لأن مقرهم الرئيس في الأراضي الكويتية، كما استثنيت بعض قبائل نجد البدوية مثل الدواسر والسهول ومطير وسبيع وعُتَيْبَة وَقَحْطَان الذين يأتون إلى الأحساء في الفصل الحار فقط.

ويمثل البحارنة ثلاثة أسباع سكان واحة الأحساء، كما يقيمون في جزيرة تاروت، وجميع سكان القطيف منهم، ولا يوجدون في غير هذه الأماكن. ويبلغ عددهم نحو ٥٨٠٠٠ نسمة. وهم يمثلون عنصراً أساسياً في السكان المستقرين^(١). ويأتي بعدهم في العدد من السكان المستقرين بنو خالد وعددهم ٤٥٠٠ ويقومون بصورة رئيسة في جزر المسلمية وجنة وتاروت، وكذلك في قصر آل صبيح والكلابية والجشة في واحة الأحساء، وأم الساهك في واحة القطيف. ويقوم في وادي المياه نحو ١٠٠٠ نسمة من مختلف القبائل العربية مثل العجمان والعوازم وبني خالد ومطير والرشايدة وشمّر. وإلى جانب هؤلاء هنالك سكان مستقرون من الهولة في مدينة القطيف وواحة الأحساء

(١) ينبغي أن ندرك أن المعجم يتحدث عن السكان المستقرين في واحة الأحساء عام ١٩٠٠م فلا يشمل ذلك البدو، وهم الغالبية سكان المنطقة الشرقية في ذلك الوقت.

لصيد اللؤلؤ. ويتسع القارب في العادة لطاقم من البحارة عدد رجاله ٢١.

الصناعات:

أهمها صناعة المشالغ في مدينة الهُفوف، وتصنع من الصوف ويستعمل أحياناً مزيج من الحرير والصوف أو من الحرير والقطن في صناعتها. وتوشى المشالغ أحياناً بخيط من الذهب أو الفضة. وهناك أيضاً عمال فتيون في صناعة النحاس الأحمر والنحاس الأصفر، ويصنعون دلال القهوة بشكل أنيق. ولأن عدداً من هؤلاء العمال قد هاجروا فإنهم الآن يزاولون مهنتهم في أجزاء مختلفة في الخليج العربي. ولم يعد هناك أثر في هذا المجال للاحتكار الذي كانت تتمتع به الأحساء في السابق.

التجارة:

يقع مركز التجارة في مدينة الهُفوف التي تعدّ السوق الرئيسة في واحة الأحساء والمناطق المجاورة، كما أنها مستودع لتجارة نجد الخارجية. وهناك مركز آخر ولكنه أقل أهمية في القطيف. وفي السنجق ميناءان اثنان فقط هما: ميناء العقير ومدينة القطيف. ويستخدم الميناء الأول لتجارة الهُفوف والأقاليم التابعة لها، بينما يستخدم الثاني لتجارة واحة القطيف والمنطقة الصغيرة حولها. ويبلغ حجم التجارة الخارجية لمدينة القطيف ٣٥٠٠٠ روية سنوياً. وقد أوردنا بعض التفصيلات الخاصة بتجارة التصدير والاستيراد لمنطقة الأحساء في المقالتين الخاصتين بمدينة القطيف وميناء العقير. ومعظم التجارة مع البحرين

وتعزأ جودتها إلى نوع التمور والبرسيم الذي تغذى عليه. ويتراوح ثمن الحمار من ١٠ إلى ١٥٠ ريالاً. ويبلغ عدد الحمير من هذا النوع الجيد ٣٢٠٠ حمار، أما الحمير من الأصناف الدنيا فعددها ١٠٦٥٠، ولا يستطيع أصحابها الاستغناء إلا عن عدد قليل منها، لأنها تستعمل للعمل في الحقول والأعمال الأخرى. ولم تتمكن من الحصول على عدد الخيول والإبل لدى البدو. ويقال إن عدد الخيول في الأحساء باستثناء خيول الحكومة التركية نحو ١٥٠ رأساً معظمها من الإناث، ومنها النوع العربي الأصيل الذي يصعب الحصول عليه بسبب ثمنه المرتفع جداً. وهناك الخيول العادية (الكديش)، ويمكن الحصول على بعض الخيول من النوع المتوسط بثمان يتراوح بين ٢٠ و ٤٠ ليرة تركية ويستعمل هذا النوع رجال الضبطية الأتراك، ويمكن لهذا النوع اجتياز مسافة ١٠٠ ميل في غضون ثلاثة أيام بسهولة، كما توجد في الواحة الإبل الجيدة ولكنها من صنف أقل جودة من جمال عمان، وهي كثيرة. ويبلغ ثمن الجمل الجيد نحو ٢٠ ليرة ولكن الثمن كثيراً ما يكون أعلى من ذلك بكثير.

المنتجات الطبيعية:

معظم منتجات سنجق الأحساء زراعية من الواحيتين، بالإضافة إلى منتجات الماشية في الصحارى المحيطة.

مصائد اللؤلؤ:

يقوم الأهالي بصيد اللؤلؤ على الساحل إلى حد ما. وهناك ١٦٧ قارباً يشغلها ٣٥٠٠ رجل



حيث تعدّ المنامة مركز البواخر التي تستهدف الوصول إلى السنجق.

وأهم الصادرات هي التمور والمنتجات المتعلقة بها بالإضافة إلى أعواد القصب والحصير والحمير والسمن والجلود والعباءات. وقد أوردنا تفصيلات الجهات التي تصدر إليها التمور وكمياتها في المقتاتين الخاصتين بواحي الأخساء والقطيف. وتصدر جذوع النخيل وسعفها إلى البحرين وإيران وتستعمل أخشاب وقود، كما تصدر أعواد القصب من القطيف إلى البحرين لصناعة الحصير، ويصدر الحصير إلى مسقط وقطر والبصرة، والحمير والسمن والجلود إلى البحرين، والجلود إلى إيران. أما الواردات فهي البضائع والأرز والقمح والشعير والقهوة والسكر والبهارات والمعادن والحديد. وإذا استثنينا جزءاً

من الحبوب المستوردة من العراق التركي وإيران فإن الحصول على كل هذه الواردات تقريباً يكون عن طريق البحرين وتعد الهند مصدرها الحقيقي إلى حد كبير.

ويقال إن تجارة العبيد رائجة في الأخساء في الوقت الحاضر، وحتى في مدينة الهفوف. ويرسل كثير من الزوج الذين يبعون في الأخساء إلى قطر لاستخدامهم في صناعة صيد اللؤلؤ.

الأوزان:

يبين الجدول الآتي الأوزان المستعملة وما يعادلها من الأوزان الإنجليزية، وقد جمعت من مصادر متعددة وهي ليست دقيقة تماماً. وتسمى الأوزان التي تستعمل في واحة الأخساء لتجارة الجملة والمفرق (الأسقاط) وهي كالآتي:

٦٨ , ٠ رطلاً (ولكنه أحياناً يؤخذ على أنه مساو لوزن ١٢ رطلاً، أو ٢٨,٧٥ روبية هندية؛ أي ٢٨,٧٥ توتة هندية أو ٠,٧٣ رطلاً).	...	ربع واحد =
٢,٧٥ رطلاً (وربما أكثر).	٤ أرباع =	ثمين واحد = أو حقة واحدة =
٢٣ رطلاً (وربما أقل).	٨ أثمان أو ٨ حقق =	قياسة واحدة =
٥٥٢ رطلاً (وربما أقل).	٢٤ قياسية =	مئة الأخساء =



وهناك أوزان أخرى مستعملة في الأحساء مثل المئقال الشيرازي، ويساوي خمسين من التولة الهندية، أو ٧٢ حبة لوزن الذهب والفضة، والموسمية وتساوي ١٠ قياسة أو ٢٣٠ رطلاً، وتستعمل محلياً لبيع الحبوب بالجملة. وهناك الوزنة وتساوي سبع قياسات؛ أي نحو ثلاثة وسبعين رطلاً وتستعمل لبيع التمور بالجملة. وتستعمل الوزنة دائماً لبيع التمور وليس القياسة أو المن. وتعد القياسة وحدة الوزن الحقيقية في الأحساء.

أما الأوزان العادية المستعملة في واحة القطيف للبيع بالمفرق فهي كما يأتي:

قياس واحد =	...	١,٠٧ رطلاً (ولكنه أحياناً يؤخذ على أنه مساو لوزن ١٨ ريالاً، أو ١٠٢ مئقال شيرازي، وكلاهما أقل من ذلك).
الف =	قياسين =	٢٠١٤ رطلاً.
من قطيفي واحد =	١٦ ألفاً =	٣٤,٣٧ رطلاً.
قطة واحدة =	مئتين قطيفيين =	٦٨,٧٥ رطلاً.

ويباع التمر بالجملة بالقطة. ولدى القطيف بالإضافة إلى ما ورد أعلاه نوعان آخران من الموازين للأغراض الخاصة:

الأول لوزن المعادن الثمينة، وهو كالآتي:

مئقال متخصص واحد =	...	٥٤ حبة (ثلاثة أعشار تولة هندية).
حمر واحد =	...	
مئقال شيرازي (محلي) =	...	٧٢ حبة (خُمسي تولة هندية).
خمسین واحد =	عشرة مئاقيل شيرازية	١,٦٥ أوقية.
مئة واحدة =	خمسينان	٣,٢٩ أوقية.
أمية واحدة =		



والثاني لوزن اللحم والسّمك بالمفرق، وهو كالآتي:

أوقية واحدة =	=...	٠, ٦٨ رطلاً.
حقة واحدة =	٤ أوقيات =	٢, ٧٥ رطلاً.
منّ القطيف =	١٢, ٥ حقة =	٣٤, ٣٧ رطلاً.

وتقبل واحة القطيف التعامل بالروبية الهندية. وقد أرسلت ١٣ لكة روية هندية (أي ١٣٠٠٠) لشراء التمر في عام ١٩٠٥م، كما تقبل أوراق النقد الهندية في مدينتي القطيف والهفوف. ويبين الجدول الآتي العملات الحقيقية والمتخيلة^(١) المستعملة في سنجق الأحساء:

ويعدّ المنّ في القطيف وحدة الوزن الحقيقية. وتختلف القياسة المستعملة في واحة الأحساء عن القياس المستعمل في القطيف تماماً، ولكن الربيع المستعمل في الأحساء والأوقية المستعملة في القطيف لبيع أنواع معينة من السلع متماثلتان، وتساوي كل منهما سدس ربيع البحرين. والقلة تستعمل في القطيف فقط، ولا يوجد في الأحساء قياس أو ألف.

المقاييس:

يستعمل الذراع في واحتي الأحساء والقطيف وحدة قياس طولية ويساوي ذراع الأحساء طول ذراع البحرين؛ أي ١٨,٧٥ بوصة. أما الذراع المستعمل في القطيف فطوله ١٩,٧٥ بوصة.

العملة:

العملة المستعملة من أنواع كثيرة مختلطة. والعملة الرسمية هي الليرة التركية التي تساوي ١٠٠ بيزة ذهبية؛ أي ١٨ شلناً إنجليزياً. ولكن اسم القرش أو البيزة الذهبية ليس متداولاً أو معروفاً في الأسواق. والريال أو دولار ماريا تيريزا هو العملة الشعبية المعروفة وتساوي ١ شلن ١٠,٢٥ بنسات.

(١) المتخيلة هي التي لا وجود لها في التعامل لصغر حجمها، وإنما يذكرها الناس فقط كالهلة في زمننا الحاضر.

الاسم	التقييم التركي الرسمي	متوسط السعر في السوق	ملحوظات
مرضوف	١٦/١ من البيزة الذهبية.	ربع محمدية (انظر أدناه).	وحدة خيالية في مدينة القطيف فقط.
محمدية	ربع بيزة ذهبية.	٣٠/١ من الريال (انظر أدناه).	وحدة خيالية في مدينة القطيف فقط.
ريال	١٠/١ من الليرة	الوحدة المستعملة في السوق.	-
روبية	٥,٥ بيزة ذهبية.	٧/٥ من الريال.	-
طويلة	١٤٢/١١ من البيزة الذهبية.	١٠٠/١ من الريال، لكن متغير بين ٧٠/١ و ١٣٠/١.	عملة قديمة يتعامل بها الأهالي في واحة الأحساء فقط. وهي من النحاس طولها بوصة ونصف، ومن الصعب وصف شكلها، وهي عبارة عن شريط معدني مزدوج في الوسط تدور حوله قطعة معدنية أخرى، ثم يضغط الطرفان ويلحمان سوياً لثني المسافة من مكان الثنية؛ وتبقى النقاط متفصلة بشكل خفيف على طراز دبوس خابوري، والطرفان الحران مستديران، والجزء المضغوط مسطح على كلا الجانبين. ومن الواضح أن النقش المتهوم، المطبوع قبل أن يلوى الشريط، موجود على الأوجه الخارجية للجزء المسطح.

المواصلات:

انظر دليل الطرق في شبه الجزيرة العربية.

التاريخ القريب والنشاط السياسي الحالي:

انتهى الحكم التركي في الأحساء الذي استمر دون انقطاع لنحو ٤٢ عاماً بداية من احتلال مدحت باشا في عام ١٨٧١م، في عام ١٩١٣م

على يد ابن سعود، أمير نجد الذي دخل الهُفوف في ٥ مايو بدون قتال كبير، وبعدها بوقت قصير ضمّ القطيف. وقد انسحبت الحامية التركية أولاً إلى العقير، ثم إلى البحرين، ومن هناك أبحرت مع جنود من القطيف إلى البصرة. وقد عين ابن سعود أمراء الهُفوف والقطيف، وفي اجتماع في العقير مع الكابتن شكسبير Shakespear، الملحق



في الهُفوف والقطيف تتألف من أربع كتائب من المشاة وكتيبتين من الفرسان مع بطارية مدفعية واحدة وفرقة صغيرة من العرب على الجمال. وإضافة لذلك، كان هناك ست فرق من الضبطية أربع منها كانت محمولة. وكان الدخل يحصل عليه بشكل رئيس من الزراعة خاصة عند جني التمور؛ إذ يفرض ضريبة على التمور في القطيف، بينما تأخذ الحكومة نصيبها من التمور في الأحساء. والمبلغ الذي تحصل عليه الحكومة يقدر بنحو ٢٥٠٠٠ جنيهاً إسترلينياً تقريباً، وقد شكلت الجمارك ويقال إنها قد أعطت المبلغ نفسه. وليس هناك بريد عمومي ولا برقية.

الأحساء (واحة) Hasa or Ahsa Oasis

٠٠ - ٢٢ - ٢٥، ٠٠ - ٣٤ - ٤٩. (المصادر الرئيسية والخرائط المتعلقة بهذه المنطقة مضمنة في أول هامش في المقالة التي تناول سنجد الأحساء). واحة الأحساء واحة القطيف هما البقعتان الوحيدتان الخصبتان اللتان ترويان جيداً بالماء في سنجد الأحساء. واحة الأحساء من بينهما التي هي موضوع بحثنا الآن، هي الأهم والأكثر قيمة.

الحدود والمساحة والموقع:

تقع زاويتها الشمالية الغربية عند قارة الركيان، وزاويتها الجنوبية الغربية عند جبل أبو غنيمه، في حين أن حدها الجنوبي ينطلق من جبل أبو غنيمه إلى جبل الأربع، ثم يستمر أميالاً كثيرة باتجاه الشرق، أما الأطراف الباقية من حدودها فهي غير محددة بمعالم واضحة مميزة. ويبلغ طولها

السياسي البريطاني بالكويت، في عام ١٩١٣م أعلن ابن سعود أن هؤلاء الأمراء قد أبلغوا بمساعدة وحماية الرعايا البريطانيين والتشاور مع الملحق في ذلك. وفي يونيو عام ١٩١٤م قبل ابن سعود لقب والي نجد والأحساء من الحكومة العثمانية، ولكنه استمر بإتباع سياسة تقارب في علاقاته مع حكومة الهند، ويتعيين الكابتن شكسبير ضابط اتصال سياسي في نجد، في وقت متأخر من السنة نفسها، استقبل الممثل البريطاني بحرارة. ومع نشوب الحرب الأوروبية اختلف ابن سعود مع ابن رشيد الذي كان يرعى المصالح التركية في شبه الجزيرة العربية، واشتبك معه في معركة في المجمع بسدير في مارس ١٩١٥م، ولكن في صيف السنة نفسها توصلوا إلى سلام بينهما. ويستطيع ابن سعود دعوة قبائل العجمان وبني خالد وبني هاجر لصفه، وسيطرته على هذه القبائل كان بسبب تحسن الأمن في منطقة الأحساء وطرق القوافل التي تصلها بغيرها. وعداوة البدو للأتراك تعني أن سيادة السلطان امتدت ليس أبعد من القوة الفعالة للحامية والقاعدة العسكرية أو الشرطة، بينما كانت الحياة والأملاك العامة غير آمنة حتى في محيط الهُفوف نفسها. وتحت الحكم التركي شكلت منطقة الأحساء كلها، المعروفة بسنجد نجد، قسماً من ولاية البصرة. والعاصمة كانت الهُفوف وكانت المنطقة تدار بالنظام التركي المعتاد على الرغم من أن الحكومة كانت مشابهة لطبيعة الاحتلال العسكري. وكانت الإعانات تدفع لقبائل العجمان وبني هاجر وبني خالد وآل مرة الذين وفروا من يحمل البريد الحكومي ومن يرافقهم. وكانت الحامية المتمركزة بشكل رئيس

من الشمال إلى الجنوب نحو ٣٥ ميلاً، وعرضها يمكن أن يكون نحو ٢٠ ميلاً. وتقع إلى غربها صحراء الغوار، وإلى جنوبها صحراء الخرماء، كما تحدها صحراء البيضاء من الشرق والشمال. وهي تلامس أبا الدلايس في قارة الركبان وتقابل الجافورة عند حدها الجنوبي الشرقي. وتقع مدينة الهُفوف المعروف موقعها بالضبط في منطقة قرب زاويتها الجنوبية الغربية، كما أن حد الواحة الشرقي يقترّب إلى مسافة ٣٠ ميلاً من ساحل الخليج عند ميناء العقير.

المميزات الطبيعية والمناخ:

مع أن الحديث يتناول منطقة الأحساء بكاملها فإن جزءاً صغيراً منها فقط يزرع ويقيم به الأهالي، والجزء الأعظم منها ليس سوى صحراء باستثناء المنطقة الواقعة بين القران والعيون لأنها منطقة مستنقعات. وتتركز الزراعة في الجنوب إلى الشرق من مدينتي المبرز والهفوف. وهي لا تصل إلى أبعد من المبرز في الشمال ولا تصل إلى أبعد من الهفوف في الجنوب، ولا تصل إلى جنوب طريق الهفوف - الجشة إلا بالقرب من باب الجفر. وأقصى طول لها من الغرب إلى الشرق لا يزيد عن ١٢ ميلاً، وإلى جانبها منطقتان أو ثلاث مناطق زراعية منفصلة، لكنها قليلة الأهمية بالمقارنة معها. وعندما نتحدث في الفقرات اللاحقة عن حدود المناطق الزراعية، فإننا نعني منطقة الواحة فقط. وأقرب المناطق الزراعية إلى الواحة التي تلامس الطرف الغربي الشُعْبَة، وهي منفصلة عن المناطق المزروعة في الجنوب بحزام صخري ضيق أجرد تعبر منه مياه

الري في قنوات عميقة. وتقع هذه البقعة على بعد ميلين شمال المبرز وتمتد إلى مسافة ميلين آخرين في نفس الاتجاه بعد المدينة المذكورة. وهناك منطقة أخرى أكثر اتساعاً وتضم قرى المطيرفي وجليجلة والقرن والقرين، وفيها عيون خاصة بها. وتمثل أراضي قرية العيون أكبر هذه المناطق المعزولة عن الواحة الرئيسة وتبلغ مساحتها أربعة أميال مربعة، ويبعد أقرب أجزائها نحو ١٥ ميلاً شمال المبرز. وتوجد بقعة زراعية صغيرة في القطار، وتبعد ستة أميال شمال المنطقة التي قبلها ويملكها أهالي قرية العيون.

وبما أن قارة الركبان وجبل أبو غنيمة وجبل الأربع تقع على حدود الواحة وتشارك معها ومع مناطق أخرى، فقد وصفت في المقالة الخاصة بسنجد الأحساء. ولا توجد قمم ذات شأن في المنطقة وأقرب القمم إلى الهفوف تلة تسمى أبو الكباري على بعد ميل ونصف شمال شرق المدينة، أما أكبرها فهو جبل القارة الذي يقع على بعد ستة أميال شرق - شمال شرق مدينة الهفوف ويغطي مساحة شاسعة من الأرض، وتقع على جنباته قرى القارة والدالوه والتمية والتويثير. ويتكون جبل القارة من صخور من الحجر الرملي التي نحتت إلى أشكال غريبة بفعل عوامل التعرية، وهي تحتوي على كهوف واسعة يتردد عليها الناس عند اشتداد الحر. وهناك جبل آخر مهم هو جبل البريقاء^(١)، ويسمى أيضاً جبل الشعبة^(٢)، وهو ضلع مرتفع يتجه شرقاً لمسافة ميل من قرية الشعبة

(١) انظر: البريقاء (جبل) (Buraijah (Jabal).

(٢) انظر: الشُعْبَة (جبل) (Shaabah (Jabal).

**السكان:**

جزء من سكان واحة الأحساء بدو رحل، وبعضهم حضر من أهل المدن والقرى. وسيرد ذكر البدو في المقال الخاص في سنجق الأحساء، وستعرض هنا إلى السكان المقيمين الذين يدعون بالحساوية. ولا يوجد بينهم تشديد أو تركيز على الأصول القبلية، ولعل الفروق المميزة هي ما يتعلق بمذاهب السكان ما بين شيعة وسنة. ويبلغ عدد سكان الواحة من المقيمين بما في ذلك أهالي الهُفوف والمبرز نحو ٦٧٠٠٠ نسمة؛ منهم ٢٥٠٠٠ (ثلاثة أرباعهم من السنة) في مدينة الهُفوف و٨٥٠٠ (أربعة أخصاسهم من السنة) يقيمون في مدينة المبرز، ويعيش الباقون وعددهم ٣٣٥٠٠ نسمة في ٣٥ مدينة وقرية في الواحة، ويبدو أن ثلثيهم شيعة والباقي من السنة. ويمتلك أصحاب المذاهب مدارس في الهُفوف، وللسنة مدارس صغيرة في القرى الكبيرة، وليس للشيعة مدارس في أي مكان سوى العاصمة.

وينبغي الإشارة إلى أنه بالرغم من عدم أهمية الفوارق غير الدينية بين السكان فمعظم الشيعة في المنطقة من البحارنة، كما يعدم سكان القطيف والبحرين، مع أنهم ربما لا يعدون أنفسهم هكذا. ويوجد بين السنة عدد قليل من الناس يدعون الهولة. وبالرغم من الأصل التاريخي للبحارنة وقرباتهم من سكان البحرين الأصليين، فهم متجانسون وأصليون في الأحساء وليسوا مهاجرين حتى من زمن قديم. وهناك قليل من اليهود في الواحة، وقد قدموا إليها من العراق عندما احتل الأتراك الأحساء، ويقال إن بها طائفة من الصابئة،

التي تقع بالقرب من حضيفة، كما يوجد أكمة تقع على بعد ميل إلى الجنوب الشرقي من الجشة تسمى تلؤل الدوّار^(١). وقد شرحت عيون وجداول وبحيرات الواحة في الفقرة الخاصة بالري والتي سيرد ذكرها أدناه.

ولم يسبق أن قيس ارتفاع مستوى الأحساء عن سطح البحر، ولكنه بالتأكيد ليس كبيراً. وتنحدر أراضي الواحة من الغرب إلى الشرق كما يمكن أن يستدل على ذلك من اتجاه مياه العيون، وفي الجزء الشمالي إلى الجنوب من العيون يبدو أن هنالك انحداراً إلى الشمال والشرق. وتربة الواحة خفيفة، وتميل إلى أن تكون رملية، ومع أنه توجد بقاع قاحلة صغيرة مبعثرة هنا وهناك، إلا أن الأراضي خصبة بوجه عام. وتكثر العيون بها، وهي ذات مياه دافئة وبعضها ساخن جداً. ومن المحتمل أنها تمثل فضلاً عن عيون القطيف والبحرين مصارف مياه تجرد التي تتجه شرقاً وتختفي لدى وصولها إلى صحراء الدُّهْنَاء. وتكثر الجداول الصغيرة الجارية التي تغذيها العيون خصوصاً في الجانب الشرقي من مدينة الهُفوف. وفي بعض الأماكن تمر الطرقات على سدود تعبر أراضي عميقة مشبعة. وفي بعض المواقع هناك مستنقعات وبرك كبيرة راكدة أبرزها بركة الأصفر، ويتكاثر العشب في الربيع، وينمو القصب والحلفا في المستنقعات، كما تنمو أشجار طبيعية وأكثرها شيوعاً الأثل والسدر.

أما مناخ واحة الأحساء فهو لا يناسب النشاط البدني والصحة، وهو أكثر برودة وجفافاً وأدعى للتعب من مناخ القطيف أو البحرين.

(١) انظر: الدوّار (تلؤل) Tahil - Ad - Duwwar.

ولكن يبدو أنها اختفت، كما يوجد عدد كبير من العبيد الزنوج، ويقال إن كل رجل في قرى الواحة يمتلك بندقية.

الأماكن المأهولة:

يبين الجدول المدرج أدناه أسماء المدن الرئيسة والقرى ومضارب خيام البدو مرتبة ترتيباً هجائياً^(١):

الاسم	الموقع	الطبيعة والسكان	ملحوظات
أبو اثنين ^(٢)	على بعد ٤ أميال جنوب شرق الهُفوف.	مضرب خيام للبدو به آبار.	تحيط به الصحراء.
أبو ثور ^(٣)	على بعد ميلين شمال غرب الجشّة.	قرية بها ٤٠ منزلاً للشيعة.	...
باب الجفر ^(٤)	جنوب طريق الجشّة - الهُفوف مباشرة في نقطة تبعد ميلاً واحداً غرب الجشّة.	قرية كبيرة محاطة بسور؛ بها ٣٥٠ منزلاً نصف سكانها شيعة والنصف الآخر من السنة.	القرية هي مركز الناحية وبها أراض تابعة للدائرة السنّة. وتروى أراضي القرية بواسطة قناة من عين الحقل، كما تروى أراضي دائرة الأوقاف السنّة من عين برابر. وبها مركز به ٥٠ فارساً و ١٠ من الجنود المشاة.
البطالية ^(٥)	على بعد ٣ أميال شرق - شمال شرق مدينة المبرز.	قرية بها ٣٢٥ منزلاً للشيعة.	تجلب لها مياه الري من عيني الحارّة والجوهريّة، وتقع العين الأولى بالقرب من القرية.

(١) ترد هذه الأماكن في مداخل مفصلة في هذا المعجم ومعها تفصيلات أخرى، ولذلك آثرت قصر تعليقاتي عليها في أماكنها هناك. فالرجاء من القارئ البحث عنها في مداخلها.

(٢) انظر: اثنين (أبو) (Abu) Thanain.

(٣) انظر: ثور (أبو) (Abu) Thur.

(٤) انظر: الجفر (باب) (Bah - Al) Jafar.

(٥) انظر: البطالية (Battaliyah).

الاسم	الموقع	الطبيعة والسكان	ملحوظات
بني نحو ^(١)	على بعد ميل واحد شرق الهُفُوف على بعد مسافة قصيرة من طريق الجِشَّة - الهُفُوف.	قرية صغيرة بها ٢٠ منزلاً للشيعة.	تردت حالة هذا المكان بصورة كبيرة، ولكن أراضيها ما تزال تسقى. وتقع عيون الحقل وأم اللبف وقصيبة واللويحي وبرابر بين هذه القرية والهُفُوف. وتقع عين منصور إلى الجنوب الشرقي منها مباشرة.
بني نعام ^(٢)	على الجهة الشمالية من طريق الجِشَّة - الهُفُوف على بعد ٢,٥ ميل من الهُفُوف.	قرية بها ٢٠٠ منزل للشيعة.	تقع عين الناصرية بالقرب من الطرف الشرقي للقرية وتروي حقولها.
التُوَيْثِير ^(٣)	تقع على مسافة ٤ أميال شمال غرب الجِشَّة عند جبل القارة في أقصى جهته الشمالية الشرقية.	قرية بها ٢٥٠ منزلاً من الشيعة.
التَيْمِيَّة ^(٤)	على بعد ٣ أميال شمال غرب الجِشَّة في الزاوية الجنوبية الشرقية لجبل القارة.	قرية بها ٢٢٥ منزلاً للشيعة.	تروي بواسطة قنوات تنقل المياه من عيني الخدود والحقل.
الثَّقْبَة ^(٥)	على بعد ميلين غرب الهُفُوف، ربما مع ميل إلى الجنوب قليلاً.	مضرب خيام للبدو به آبار.	مكان تحيط به الصحراء.

(١) انظر: نحو (بنو) Nahu (Bani).

(٢) انظر: نعام (بني) Naam (Bani).

(٣) انظر: التُوَيْثِير Tuwaithir.

(٤) انظر: التَيْمِيَّة Taimiyah.

(٥) انظر: الثَّقْبَة Thaqbah. وهي مجاورة لعين الرُّبَيْعَة.

ملحوظات	الطبيعة والسكان	الموقع	الاسم
تروى بمياه تصل إليها عبر قناة من عين الخلود. وتملك دائرة الأوقاف السنية أراضي يزرع بها الأرز هنا.	قرية بها ٢٠٠ منزل للشيعة.	على بعد ٥ أميال شرق - شمال شرق للهفوف على مسافة قصيرة من القاعدة الغربية لجبل القارة.	الجبل ^(١)
يزرع السكان النخيل ويملكون النجمال التي تحمل البضائع بين ميناء العقير ومدينة الهفوف، ويمكن الحصول على الماء العذب والعشب والوقود والمواد الأخرى بسهولة، ولكن ليس بها دكاكين. وهي المحطة الأولى على الطريق بين الهفوف والعقير.	مدينة بها ٤٠٠ منزل سكانها من السنة مع قليل من الشيعة، ويقوم بها فرع آل جبور من قبيلة بني خالد.	تقع على بعد ٩ أميال شرق مدينة الهفوف على الطريق بين الهفوف وميناء العقير.	الجشة ^(٢)
تقع القرية وسط أرض زراعية منعزلة، تملكها القرية وقرى المطيرفي والقرين والقرن والشقيق. وبها أراض تزرع بالأرز وتملكها دائرة الأوقاف السنية.	بها ١٥٠ منزلاً للشيعة.	على بعد ٩ أميال شمال الهفوف.	جليجلة ^(٣)

(١) انظر: الجبل Jabail.

(٢) انظر: الجشة Jishshah.

(٣) انظر: جليجلة Jalajilah.

الاسم	الموقع	الطبيعة والسكان	ملاحظات
الحزم ^(١)	في الغرب من قلعة صاهود ويجوارها، وقرب مدينة المبرز..	مضارب خيام للبدو.	يتردد على هذا المكان في الصيف أعداد من البدو الفقراء من قبائل العجمان والدواسر وبني هاجر وآل مُرّة. ويصل عدد الخيام في الصيف ١٥٠٠ خيمة، ولكن لا يبقى منها خيمة واحدة في الشتاء.
الحليلة ^(٢)	على بعد ٦ أميال شمال شرق الهُفوف.	قرية بها ٣٠٠ منزل للشبيعة.	ماء الري من عين الحقل، ويزرع الأرز بدائرة الأوقاف السنّية هنا.
الحوطة ^(٣)	انظر العمران الجنوبية أعلاه.
الدالوة ^(٤)	تقع في الطرف الجنوب لجبل القارة على بعد ٣,٥ ميل غرب - شمال غرب قرية الجشّة.	قرية بها ٢٢٥ منزلاً للشبيعة.	تعتمد في الري على المياه الفائضة عن الحاجة في القرى الأخرى.
الرُقَيْقَة ^(٥)	على مسافة ميل واحد جنوب الهُفوف..	مضرب خيام كبير يسكنها البدو الفقراء؛ منهم ٥٠٠ أسرة تقيم بالمكان بصفة دائمة، ويضاف إليهم ١٠٠٠ عائلة أخرى خلال الصيف. وينتمي البدو لقبائل الدواسر والعجمان وآل مُرّة وبني هاجر والسهول ومطير وسبيح وعُتَيْبَة وقحطان.	يلفظ اسمها «رقيجة» و«رقيجة». ويزرع السكان المقيمون بها الشعير في فصل الشتاء في الصحراء المحيطة بهم.

(١) انظر: الحزم Hazam.

(٢) انظر: الحليلة Halailah.

(٣) انظر: الحوطة Hantah؛ والعمران الجنوبية - Amran.

Al - Janubiah.

(٤) انظر: الدالوة Dalwah.

(٥) انظر: الرُقَيْقَة (Ar) Ruqaiqah.

الاسم	الموقع	الطبيعة والسكان	ملحوظات
الرميلة ^(١)	تقع على مسافة ميل واحد شمال - شرق الجحشة.	قرية بها ١٠٠ منزل.	...
الساباط ^(٢)	على بعد ميل واحد غرب - شمال غرب الجحشة.	قرية بها ١٠٠ منزل ومعظم أهلها من الشيعة.	...
الشيابرة ^(٣)	على بعد ميل ونصف شمال الجحشة.	قرية بها ١٥٠ منزلاً ومعظم سكانها من الشيعة.
الشُّعْبَة ^(٤)	على بعد ٤ أميال شمال - شمال شرق المبرز على الطرف الجنوبي لجبل البريقاء.	قرية بها ١٥٠ منزلاً للشيعة.	أراضي القرية الزراعية التي تمتد من الجنوب إلى الغرب لمسافة ميلين منعزلة عن الواحة الرئيسة وعن المنطقة المحيطة بجليجلة. وتجلب لها مياه الري من العين الحارّة وعين الجوهريّة.
الشَّقِيق ^(٥)	تقع على بعد ثلاثة أرباع الميل جنوب شرق المطيرفي.	قرية بها ١٠٠ منزل نصف سكانها من الشيعة، والنصف الآخر من السنة.	تملك دائرة الأوقاف السنيّة هنا أراضي تزرع بالأرز. وتعدّ الشقيق من مجموعة جليجلة نفسها.
الشَّهَارِين ^(٦)	على بعد ميل واحد جنوب غرب الجليل.	قرية صغيرة بها ٢٠ منزلاً للشيعة.	مواردها المائية جيدة ولكن سكانها قليلون.

- (١) انظر: الرُّمَيْلَة (Ar) Ramailah .
 (٢) انظر: الساباط Sabat .
 (٣) انظر: الشَّيَابِرَة Siyairah .
 (٤) انظر: الشُّعْبَة (Ash) Shaabah .
 (٥) انظر: الشَّقِيق Shaqiq .
 (٦) انظر: الشَّهَارِين (Ash) Shahrin .

الاسم	الموقع	الطبيعة والسكان	ملحوظات
الطَّرَف ^(١)	تقع على مسافة ميل واحد جنوب غرب الجِشَّة.	قرية بها ٤٥٠ منزلاً معظم سكانها من السنة والباقي شبيعة.	تعتمد على مياه عين بربار.
الطَّرَبِيل ^(٢)	تتصل مع الجبيل من جهتها الجنوبية الشرقية.	بها ٥٠ منزلاً للشبيعة.	تجلب لها مياه الري من عين الخدود.
العقار ^(٣)	على بعد ميلين غرب - شمال غرب قرية الجِشَّة على الجانب الشمالي من طريق الجِشَّة - الهُفوف.	قرية بها ٤٠ منزلاً للسنة.	تجلب مياه الري للقرية من عين الخدود.
عقلة أو عين حمادة ^(٤)	على بعد ميل واحد جنوب نصلة ^(٥) أبو غنيمه، وعلى مسافة قصيرة من صراة الكشظ ^(٦) .	مضرب خيام للبدو به آبار.	...
العمران الجنوبية ^(٧)	على بعد ميلين شمال شرق الجِشَّة.	قرية بها ٢٠٠ منزل للشبيعة.	تسمى أيضاً الحوطة. وتقع هذه القرية على الطرف الشرقي من الجزء المزروع من الواحة أو خارجه قليلاً.
العمران الشمالية ^(٨)	شمال قرية العمران الجنوبية مباشرة.	قرية بها ٣٥٠ منزلاً للشبيعة.	تروى أراضي القرية من مياه عين الحقل.

(١) انظر: الطَّرَف (At) Taraf .

(٢) انظر: الطَّرَبِيل Traibil .

(٣) انظر: العقار Aqar .

(٤) انظر: الحمادة (عقلة أو عين) Hamadah (Aqlat Or Ain) .

(٥) وردت تهجنتها في المعجم هكذا Nasrat .

(٦) وردت تهجنتها في المعجم هكذا Sarat al - Kasht .

(٧) انظر: العمران الجنوبية Amran - Al - Janubiah .

(٨) انظر: العمران الشمالية Amran - Al - Shamaliyah .

الاسم	الموقع	الطبيعة والسكان	ملحوظات
العيون ^(١)	٢٠ ميلاً شمال مدينة الهُفُوف.	مدينة بها ٥٠٠ منزل للسنة.	تقع في أقصى شمال واحة الأحساء، وهي مكان له أهميته، ويحيط بها خندق عميق، وهي مركز الناحية وليس بها سوق، وهي تتلقى المياه الإضافية من الجنوب، ويمكن أن يعمل الخندق بالماء بسهولة في حالة الخطر. والمزروعات في القطار المذكور أدناه ملك لأهالي العيون.
الغرابي ^(٢)	على بعد ٤,٥ ميل شرق - جنوب شرق للعيون.	بئر ومضرب خيام يتردد عليه البدو.	تحيط الصحراء بالمكان.
الغويج ^(٣) والغواجية ^(٤)	على بعد ١٦ ميلاً شمال الجِشَّة، و١١ ميلاً جنوب - جنوب شرق العيون.	بئران على مقربة من بعضهما على حدود البيضاء.	تحيط الصحراء بهذا المكان.
الفضول ^(٥)	تقع على الجانب الجنوبي من طريق الجِشَّة - الهُفُوف في نقطة تبعد ٣ أميال عن الجِشَّة، و٦ أميال عن الهُفُوف.	بها ٢٥٠ منزلاً معظمها للسنة.	بها مياه جارية، وزراعتها ضئيلة باستثناء النخيل.
القارة ^(٦)	على بعد ٦ أميال شمال شرق الهُفُوف.	قرية بها ٣٠٠ منزل للشبيعة.	يرتفع جبل القارة مباشرة خلف هذه القرية على طرفها الجنوبي الشرقي.

(١) انظر: العيون Ayun.

(٢) انظر: الغرابي Gharabi.

(٣) انظر: الغويج Ghuwajj.

(٤) انظر: الغواجية Ghuwajiyah.

(٥) انظر: الفضول Fudul.

(٦) انظر: القارة (Al) Qarah.

الاسم	الموقع	الطبيعة والسكان	ملحوظات
القرن ^(١)	تقع على مسافة ميل واحد شمال شرق جليجلة.	قرية بها ١٢٠ منزلاً للشبيعة.	يرتفع جبل القارة مباشرة وراء هذه القرية عند طرفها الجنوبي الشرقي.
القرين ^(٢)	على بعد نصف ميل جنوب شرق القرن.	قرية بها ١٣٠ منزلاً للشبيعة.	في المنطقة الزراعية المنخفضة نفسها التي تقع فيها جليجلة.
قصر الدليقية ^(٣)	على بعد ٥ أميال جنوب غرب الجحشة، ونصف ميل شمال جبل الأربع.	بناء مسور أشبه بقلعة صغيرة يضم ١٠ منازل لعرب من غير البدو، وليس بها حامية من الشرطة أو الجيش.	للمبنى أربعة أبراج، وبابه في الشمال، وبه عينان أو ثلاث. ولدى السكان ٣٠٠٠ نخلة.
القصر الشرقي ^(٤)	يقع على الجهة الجنوبية من طريق الجحشة - الهُفوف على مسافة ٤ أميال من الهُفوف.	قلعة تقيم بها حامية تركية تتألف من ريع كتيبة من المشاة النظاميين و٢٥ فارساً.	يعرف هذا المركز أيضاً باسم قصر الغصيبة ^(٥) وقصر الوجاج ^(٦) .
قصر اللويمي ^(٧)	على بعد ميل واحد شرق الهُفوف على الجانب الجنوبي من الطريق إلى الجحشة.	قلعة تقيم بها قوات وشرطة تركية تتألف من ريع كتيبة من المشاة النظاميين و٢٥ فارساً.	تسقي أراضيها مياه عين اللويمي.
الكلاية ^(٨)	على بعد ميل واحد شمال غرب الحليلة.	قرية تضم ٢٥٠ منزلاً، وثلاثا السكان من السنة والباقي شبيعة. والسنة من فخذ آل مقدم من قبيلة بني خالد.	يقع هذا المكان على الطرف الشمالي للأراضي الزراعية.

(١) انظر: القرن (Al) - Qarn.

(٢) انظر: القرين (Al) - Qarain.

(٣) انظر: الدليقية (قصر) (Qasr - Ad) - Dalaiqiyah.

(٤) انظر: القصر الشرقي (Qasr - Ash - Sharqi).

(٥) انظر: الغصيبة (قصر) (Qasr) - Ghasaibah.

(٦) انظر: الوجاج (قصر) (Qasr - Al) - Wajaj.

(٧) انظر: اللويمي (قصر) (Qasr - Al) - Luwaimi.

(٨) انظر: الكلاية (Kalabiyah).

الاسم	الموقع	الطبيعة والسكان	ملحوظات
كنزان ^(١)	على بعد ١٠ أميال إلى الشمال الشرقي من مدينة الهُفُوف، وه ٥ أميال شمال جبل القارة.	بئر ومضرب خيام للبدو.	---
المبرز ^(٢)	على بعد ميلين شمال الهُفُوف.	انظر المقالة الخاصة بالمبرز.
المركز ^(٣)	تقع على مسافة نصف ميل شمال غرب الجبَّة.	قرية بها ٣٢٥ منزلاً؛ ونصف السكان من السنة والنصف الآخر من الشيعة.	تروى أراضي القرية من قنوات تأتي من عيني الخدود والحقل، وبها مركز به ٢٥ فارساً و١٠ من جنود المشاة.
المزاوي ^(٤)	على بعد ميلين شمال غرب الجبَّة.	قرية بها ٥٠ منزلاً للشيعة.	تعتمد الزراعة على مياه عين الحقل. وتمتلك دائرة الأوقاف السنيَّة أراضي تزرع بالأرز.
مسجد جوارثا ^(٥)	على بعد ميلين شمال - شمال شرق الحليَّة خلف الحد الشمالي للمنطقة الزراعية.	موقع لقرية قديمة.	بها عين وآثار مسجد يعتقد أنه كان أحد أقدم ثلاثة مساجد بناها المسلمون.

(١) انظر: كنزان Kanzan.

(٢) انظر: المُبرز Mubarraz.

(٣) انظر: المركز (Al) Markaz.

(٤) انظر: المزاوي (Al) Mazawi.

(٥) انظر: جوارثا (مسجد) Juwarha (Masjid).

الاسم	الموقع	الطبيعة والسكان	ملحوظات
المطيرفي ^(١)	على بعد ثلاثة أرياع الميل جنوب - جنوب غرب جليجلة في الأرض الزراعية المنخفضة.	قرية بها ١٢٥ منزلاً للشبيعة.	تقع عين الحويرة على بعد مئات قليلة من اليارات غرب هذا المكان، وتروي أراضي القرية أيضاً من مياه عين أم الليف ^(٢) . وتمتلك دائرة الأوقاف السنية أراضي بهذه القرية.
المقدام ^(٣)	تقع في منتصف الطريق بين الكلاية والحليلة.	قرية بها ١٠٠ منزل معظمها للشبيعة.	تقع على التحد الشمالي للأراضي الزراعية.
المنزلة ^(٤)	تقع على الجهة الشمالية لطريق الجشة - الهفوف في نقطة تبعد ٣ أميال غرب الجشة.	قرية بها ٢٢٥ منزلاً معظمها للشبيعة.	يرتفع جبل القارة على بعد ميل واحد إلى الشمال من هذه القرية، وتملك دائرة الأوقاف السنية أراضي تزرع بالأرز هنا.
الهُفوف ^(٥)	بقرب الزاوية الجنوبية الغربية للواحة على بعد ٤٠ ميلاً جنوب غرب ميناء العقير على الساحل.	...	انظر المقالة الخاصة بالهُفوف.

الوي:

لعل أهم ما يميز الواحة هو موارد المياه فيها وطريقة استخدامها للري. وقد أشير إلى العيون الحارة التي توجد هنا وهناك في المنطقة التي تكون أحياناً عيناً واحدة وأحياناً مجموعة عيون. ويبين الجدول المدرج هنا أدناه أسماء ومواقع ومميزات البحيرات والقنوات المهمة:

وتبنى البيوت في واحة الأحساء من اللبن المجفف والطين، أما القرى فهي محاطة بأسوار. وتوجد خارج الأسوار في معظم الأماكن مجموعة من الأكواخ وتختفي القرى بين أشجار النخيل. ويشرب الأهالي المياه من العيون التي تروي مزارعتهم باستثناء مدينة الهفوف التي توجد بها آبار خاصة بها.

(١) انظر: المُطيرفي Matairafi.

(٢) انظر: الليف (عين أم) Lif (Umm - AI).

(٣) انظر: المقدام (AI) Maqdam.

(٤) انظر: المنزلة Manaizlah.

(٥) انظر: الهفوف Hofuf.

ملحوظات	الموقع	الاسم
...	على بعد بضعة مئات من الiardات بين عيني الحقل والخدود.	أم الجمال ^(١)
عين كبيرة، تغذي مياهها سليس.	تقع إلى الشمال الشرقي من عين الخدود مباشرة.	أم الليف ^(٢)
عين كبيرة، تغذي مياهها سليس.	تقع خارج الهُفوف مباشرة على الجهة الشمالية الشرقية.	أم حُرَيْسَان ^(٣)
عين كبيرة مياهها حارة جداً، وتتبع منها سبعة جداول صغيرة تجري في مختلف الاتجاهات، ويبدو أنها أخذت اسمها من هذا الواقع، ويحيط بالعين بناء وأشجار كثيفة. وتوزع مياه العين بين قرى المطريفي والشقيق والقرين وتصل إلى مدينة العيون.	على بعد نصف ميل جنوب قرية المطريفي ونصف ميل غرب الشقيق.	أم سبعة ^(٤)
عيون تروي الأراضي الزراعية التي تمتد باتجاه شمالي غربياً وتصب المياه الفائضة منهما في سليس.	تقع الواحدة منهما بقرب الأخرى. على بعد مئات قليلة من الiardات غرب الهُفوف بالقرب من الزاوية الشمالية الغربية لقلعة خزام. وتقع البحيرة شمال البحير.	البحيرة والبحيرية ^(٥)
عين كبيرة، تصل مياهها إلى قريتي باب الجفر والطرف في الجنوب الشرقي.	على بعد بضعة مئات من الiardات شرق مدينة الهُفوف، وعلى المسافة نفسها جنوب غرب قرية بني نحو.	برابر ^(٦)

(١) انظر: الجمال (عين أم) (Jamal (Umm - Al)

(٢) انظر: الليف (عين أم) (Lif (Umm - Al)

(٣) انظر: حُرَيْسَان (عين أم) (Kharaisan (Umm)

(٤) انظر: سبعة (أم) (Saba (Umm)

(٥) انظر: البحير Bahair؛ والبحيرية Bahairiyah.

(٦) انظر: برابر (عين) (Barabar).

الاسم	الموقع	ملحوظات
بركة الأصفر ^(١)	على بعد ١٢ ميلاً شرق - شمال شرق مدينة الهُفُوف.	بحيرة كبيرة أو مستنقع نشأ عن تجمع المياه الزائدة القادمة من العيون شرق مدينة الهُفُوف، وتصب بها مياه نهر سليس الشمالية.
بركة أم المهزج ^(٢)	على بعد أميال شرق مدينة العيون.	بركة تصب بها كميات كبيرة من المياه القادمة من شمال واحة الأحساء. وتصب بها من جهة مدينة العيون قناة تدعى مقطع المهزج التي يبلغ عرضها ١٠ أقدام أما عمقها فيختلف حسب فصول السنة، وأحياناً لا يمكن اجتيازها.
بيلاه (إبلاه) ^(٣)	تقع على بعد أقل من ميل واحد جنوب شرق الهُفُوف.	عين تمثل مياهها الفائضة أحد روافد سليس.
التعاضيد ^(٤)	على بعد ميل واحد شرق الهُفُوف.	عين.
الجبرية ^(٥)	تقع بين قريتي بني نحو وبني نعام، وهي أقرب إلى الأخيرة.	عين كبيرة مياهها تمثل رافداً لسليس.
الجزيرة ^(٦)	على مسافة ميل واحد جنوب غرب الهُفُوف في منطقة تسمى الجزيرة.	عين مزدوجة تصب مياهها الفائضة في سليس.
الجوهريّة ^(٧)	بالقرب من الناحية الجنوبية الغربية لقرية البطالية.	عين تصل مياهها إلى الشعبة.
الحارة ^(٨)	تقع شمال المبرز مباشرة.	عين تزود المبرز والبطالية والشعبة بالمياه.

(١) انظر: الأصفر (بركة) (Asfar (Birkat - Al).

(٢) انظر: المهزج (بركة أم) (Mahza (Birkat Umm - Al).

(٣) انظر: بيلاه (عين) (Iblal).

(٤) انظر: التعاضيد (عين) (Taadhid).

(٥) انظر: الجبرية (عين) (Jabariya).

(٦) انظر: الجزيرة (عين) (Jazirah).

(٧) انظر: الجوهريّة (عين) (Jauhariyah).

(٨) انظر: الحارة (العين) (Harah).

الاسم	الموقع	ملحوظات
الحقل ^(١)	على بعد بضعة مئات من الiardات شرق الهفوف وغرب قرية بني نحو.	عين كبيرة تروي قرى باب الجفر والمركز والمزاوي والعمران الشمالية والشمالية والحييلة.
الحويرة أو الحويرات ^(٢)	على بعد بضعة مئات من الiardات إلى غرب المطير في.	عين مياه حارة تنصب في سلسل. وتصل مياهها إلى العينون في الجهة المقابلة.
الحدود ^(٣)	على مسافة بضعة مئات من الiardات شرق مدينة الهفوف غرب قرية بني نحو.	عين كبيرة تروي مياهها قرى النجيل والطربيل والعقار والتمية والمركز.
خيسة الثقيرات أو سبع الثقيرات ^(٤)	على بعد أربعة أميال ونصف شرق الجشة.	عين صغيرة على هيئة بئر ولا تستعمل للري.
الزعابله ^(٥)	على بعد ٣ أميال شرق الهفوف.	عين.
سلسل ^(٦)	يبدأ على بعد ميل واحد شرق مدينة الهفوف في الطرف الشمالي من قرية بني نحو.	أشبه ما يكون بنهر يتألف بفعل تجمع المياه الزائدة من عيون كثيرة. ويجري إلى الشرق في البداية ضمن مجرى واحد ذي تيار قوي. ويبلغ عرضه بين ٣٠ و٤٠ قدماً، وهو عميق جداً، وعندما يجتاز قرية بني نعام من طرفها الشمالي ينقسم إلى فرعين يسمى أحدهما نهر سلسل والثاني نهر الدوغان. وتسقي مياه الدوغان جميع القرى الواقعة في الجنوب الشرقي من واحة الأحساء. ويبدو أن عرضه ١٠ أقدام وعمقه بين قدمين وثلاثة. ويمر نهر سلسل بالقرب من جنوب جبل القارة، وتعد بعض فروعها حول الجبل وتصل الحلييلة والقرى الأخرى، وتذهب معظم مياهها التي لا تستعمل في الري إلى بركة الأصفر.

(١) انظر: الحقل (عين) Haqal.

(٢) انظر: الحويرة (أو الحويرات) Huwairah (Or Huwairat).

(٣) انظر: الحدود (عين) Khadud.

(٤) انظر: الثقيرات (خيسة أو سبع) Naqairat (Khisat or Saba).

(٥) انظر: الزعابله (عين) Zaablah.

(٦) انظر: سلسل (As) Salaisil.

الاسم	الموقع	ملحوظات
الصراة ^(١)	على بعد ٥ أميال شرق - جنوب شرق الحِجَّة.	عين تقع في أقصى جنوب شرق واحة الأحساء، وبالقرب منها بعض أشجار النخيل. ويقال إن قرية قديمة كانت تقوم هنا في السابق.
صراة الكشط ^(٢)	على بعد ميل شمال غرب الهُفوف، وميل واحد جنوب غرب الميرز.	بحيرة كبيرة ضحلة بالقرب من الجهة الغربية للواحة، وتصب بها مياه ينابيع كثيرة. وتجف البحيرة في الصيف، وعندما يبدأ ماؤها بالجفاف يصبح مالحاً وغير صالح للشرب.
عين السيد ^(٣)	...	انظر مرجان أعلاه.
عين نجم ^(٤)	على بعد ميل ونصف ميل غرب الميرز بالقرب من جبل أبو غنيمه.	عين حارة من المياه الكبريتية، والماء نظيف ومفيد في التخلص من حالات بعض الأمراض الجلدية، ويمكن استعماله للري أيضاً. وكانت تقوم فوق العين قبة، ولكن الوهابيين أزالوها في عام ١٨٦٢م ^(٥) .
فريحة ^(٦)	على بعد نصف ميل شرق الهُفوف.	عين تغذي سلسل.
القصيية	تقع إلى الشمال مباشرة من عين اللويمي.	...
القطار (٧)	على بعد ٦ أميال شمال مدينة العيون.	عين لا تصل مياهها إلى مسافة بعيدة. ويمتلك الأرض المحيطة بها أهالي مدينة العيون الذين يزرعون القمح والأرز فيها.

(١) انظر: الصَّراة (عين) Sarah (As).

(٢) انظر: الكشط (صراة) Kasht (Sarat - Al).

(٣) انظر: مرجان (عين) Marjan.

(٤) انظر: نجم (عين) Najm (Ain - An).

(٥) لا شك أن هذه القبة كانت لممارسة بعض البدع

الشركية المناقبة للتوحيد الخالص الذي قامت عليه

دعوة الشيخ محمد بن عبد الوهاب.

(٦) انظر: فريحة (عين) Fraihah.

(٧) انظر: القطار (عين) Qattar.



الاسم	الموقع	ملحوظات
اللؤيمي ^(١)	تقع شرق عين برابر مباشرة.	عين كبيرة تروي مياهها الأراضي المحيطة بقصر اللؤيمي.
مرجان ^(٢)	خارج مدينة المبرز مباشرة عند زاويتها الجنوبية الغربية.	تسمى أيضاً عين السيد، وهي عين يحصل منها أهل المبرز على الماء للشرب.
المشيطية ^(٣)	على بعد ميل واحد جنوب شرق مدينة الهفوف.	عين.
منصور ^(٤)	على بعد مسافة قليلة من قرية بني تحو على بعد ميل واحد من الهفوف.	عين تروي جزءاً من أراضي مدينة الهفوف.
ناظرة ^(٥)	بالقرب من طرف مدينة المبرز في الجنوب الغربي.	كانت توجد قرية في هذا الموقع تسمى عين ناظرة، ولكنها اندثرت. وما تزال بها بعض المزارع التي يقوم على رعايتها أهل الهفوف والمبرز.
النصيرية ^(٦)	في الجهة الشرقية من قرية بني نعام، وتتصل بها مباشرة.	عين تروي أراضي قرية بني نعام.

وليس الحصص القبلية المتوارثة، أو أي خطة أخرى للتقسيم، ولا يمكن بيع حقوق الماء بمعزل عن الأرض، لارتباط الاثنين ارتباطاً لا ينفصم، ويتحتم نقلهما معاً. ولا تخضع المياه للضريبة، لأنها تعد (مال الله)، أو هبة طبيعية لكل مالكي الأرض بدون مقابل. ويوجد في الجداول أسماك مخططة وذات بقع.

الزراعة والثروة الحيوانية؛

تمثل الأرض المزروعة في واحة الأحساء مزارع كثيرة من أشجار النخيل التي تتخللها حقول الأرز، وتملك كل قرية بعض مزارع النخيل. وتعد الثمر أهم محاصيل الواحة،

وتتشابك قنوات الري القادمة من العيون إلى الحقول، وتصبح شبكة الري معقدة جداً، حيث إن كل عين ملك لقرية أو أكثر. ويبدو أن مياه الري تكفي الأراضي المزروعة، وكثير منها يذهب هدراً. وتحصل كل قطعة أرض على ما تحتاجه من الماء حسب نظام معمول به منذ القدم. وكان هذا الإمداد يقدر بعدد ساعات انسياب العين. ونتيجة لذلك كان توزيع المياه يتبع توزيع الأرض،

(١) انظر: اللؤيمي (قصر) (Lawaimi (Qasr - Al).

(٢) انظر: مرجان (عين) (Marjan).

(٣) انظر: المشيطية (عين) (Mishaitiyah).

(٤) انظر: منصور (عين) (Mansur).

(٥) انظر: ناظرة (عين) (Nadharah (Ain).

(٦) انظر: النصيرية (عين) (Nasairiyah).



المواصلات والنقل والتموين:

وصفت الطرق الرئيسة التي تخترق واحة الأحساء بالمقال الخاص بسنجد الأحساء، ويمكن أن نضيف هنا أن المسافرين المتجهين إلى الشمال من مدينة الهفوف يستقلون طريقاً من عين حمادة والبر أو الصحراء إلى الغرب ليتفادوا المرور في الأراضي الزراعية، ولا توجد معلومات موثوقة بها عن التنقل والتموين في الواحة، وقد شرحت طبيعتها ومداهها في الفقرات السابقة بشكل مبسط.

الصناعات والتجارة والإدارة المدنية والترتيبات العسكرية:

شرحت وبينت هذه المواضيع في المقالة الخاصة بسنجد الأحساء باستثناء تجارة التمور التي يوضحها الجدول الآتي:

=

وبعدّها عرب الخليج العربي الأفضل من نوعها في العالم ويفضلونها على تمور البصرة وعمان، وثلاث التمور من صنف يسمى الخلاص، وهو الحائز على قصب السبق بين جميع أنواع التمور في الأحساء، في حين أن النصف الآخر من التمور من نوع يسمى البرزيزي. ويقدر إنتاج الأحساء السنوي بنحو ٥١٠٠٠ طن. وإلى جانب التمور يزرع الأرز والبرسيم في الواحة، وعشب حامض يسمى الرشاد، وربما هو الحميض الزراعي، كما يزرع القمح والشعير. ويزرع بعض الشعير بعلاً في الشتاء بدون ري. ولا تنتج الواحة من الفواكه ما يكفي للسوق المحلية، وتشمل الفواكه الموجودة بها الحمضيات والخوخ والتين والرمان والعنب والليمون الحلو والحامض، كما أن بها بعض الخضراوات مثل الفجل والبصل والثوم، ولكن الفواكه والخضراوات من نوع رديء.

أما الحيوانات فهي الأبقار والأغنام والحمير والخيول والإبل. وبالرغم من طبيعة الأرض الرطبة المليئة بالمستنقعات وارتباطها السياسي بالعراق التركي إلا أنها خالية من الجواميس. وتتوفر الأبقار بكثرة ولكن الأغنام قليلة ويمتلكها البدو، ويبلغ عدد الحمير الجيدة التي يمتلكها القرويون ٣٠٠٠ وهي من النوع المشهور بالحصار الحساوي الأبيض اللون، أما الحمير العادية فعددها ١٠,٠٠٠ وعدد رؤوس الخيل نحو ١٠٠ رأس.



ملحوظات	كيفية تصريفها	الكمية بالأطنان
تجري الملاحة بين ميناء العقير والبصرة بمراكب شرعية، وباستخدام هذا الطريق توفير لرسوم النقل بالبوأخر.	تصدر إلى جدة عن طريق مينائي العقير والبصرة.	٣٠٠٠
...	تصدر إلى جدة عن طريق البحرين.	١٠٠٠
للاستهلاك المحلي في البحرين.	تصدر إلى البحرين	٥٠٠٠
للاستهلاك المحلي في قطر.	تصدر إلى قطر	٢٠٠٠
...	تستهلك محلياً في واحة الأحساء، ويباع قسم إلى البدو أو يصدر إلى نجد والكويت وغيرها.	٤٠,٠٠٠

الأحقالف (صحراء) (Ahgaf (Desert)

انظر: السافي (بحر) (Safi (Bahr - as).

الأخلاق Ahlaf

٥٦ - ٣٥ - ٢٠ - ١٣ - ٥٤ - ٤٠. قرية في ثقيف بمحافظة الطائف في منطقة مكة المكرمة، تقع على ارتفاع ١٩١٨ متراً فوق مستوى سطح البحر، ويقطنها من ٥٠١ إلى ٢٠٠٠ نسمة. وترتبط مع طريق الطائف - أبها - جازان الرئيس بدرج ممتوج ومستو ممهد ببطن واد، وهو جيد، إلى لا بأس به وطوله ٦٨ كم (ITALCONSULT, 1970)^(٣).

الأخلاق Ahlaf

٤٠ - ٢٠ - ٢٠ - ١١ - ٠٩ - ٤١. قرية في بني مالك بمحافظة الطائف في منطقة مكة المكرمة، تقع على ارتفاع ٢٠٨٨ متراً فوق مستوى سطح

(٣) الأخلاق من قرى بني جاهل، من ثقيف تُرعة في محافظة الطائف (حمد الجاسر، المعجم المختصر).

وليس بين التمور المصدرة من الأحساء أي تمر مغلي أبداً^(١).

الأخص (جبل) (Hass (Jabal - Al)

٥٥ - ٢٦ - ٠٠ - ٤٣ - ٤٨. انظر: الأحساء (منطقة) (Hasa (Al (District)^(٢).

(١) يقوم الفلاحون في القطيف والبحرين بجني التمور وهي ما تزال بسراً لم تتحول إلى رطب بعد، ثم طبخها ونشرها ويسمونه (سلوق). وبعد ذلك يصدر إلى الهند وغيرها من البلدان. والسبب في ذلك أن الرطوبة العالية تفسد محصول التمور فتحولته إلى تمر خجاج لا يصلح لشيء، ولذلك يستيق المزارعون فصل الرطوبة العالي بهذه الحيلة. وبما أن الأحساء تبعد نحو ١٥٠ كم نحو الداخل كما ترتفع نحو ١٥٠ متراً فوق مستوى سطح البحر فإن التمور تكمل دورتها ولا يتخمج التمر فيها، ولذلك فلا يطبخ التمر فيها.

(٢) الأخص: جبل يقع شرق وادي المياه، بين قريتي الحنّاة والصحاف - بتخفيف الحاء - وفي شرق الجبل ماء يُدعى الأخص. ويخف طريق الكنهرى بجبل الأخص بعد اجتياز الحنّاة مُغزياً. ولعل الجبل سمي بالأخص لأنه لا نبات فيه (حمد الجاسر، معجم المنطقة الشرقية).

أحمد (آل) Ahmad (Al)

٣٤-١٧-١٨، ٢٧-٣١-٤٢. قرية في منطقة عسير، تقع على ارتفاع ٢١٦٥ متراً فوق مستوى سطح البحر، ويقطنها من ١٠١ إلى ٢٥٠ نسمة. وهي ترتبط مع طريق الطائف-أبها الرئيس بدرج مستو وتمتوج ممهد بحالة لا بأس بها، طوله ١٥,١ كم (ITALCONSULT, 1970).

أحمد (أولاد) Ahmad (Aulad)

قسم من قبيلة العوامر الحاضرة في داخل سلطنة عمان^(٤).

أحمد (بارون) Ahmad Barun

٠٠-٥٩-٢٩، ٠٠-٢٧-٤٨. جدول مع بعض المساكن بالفاوق في العراق^(٥).

أحمد (بشتر) Ahmad (Battah)

٠٠-٣٠-٣٢، ٠٠-٢٦-٤٤. قرية في ناحية المحاويل في قضاء الحلة بالعراق^(٦).

أحمد (بني) Ahmad (Bani)

٥٤-٥٤-١٩، ٢٠-٢٠-٤١. قرية بمحافظة المخوة في منطقة الباحة، تقع على ارتفاع ٧١٨ متراً فوق مستوى سطح البحر، ويقطنها من ٥٠١ إلى ٢٠٠١ نسمة. وترتبط مع الطريق الساحلي (٤) انظر مادة هذا المدخل في المعجم، فستجد تفاصيل أخرى.
(٥) انظر مادة هذا المدخل في المعجم، فستجد تفاصيل أخرى.
(٦) انظر مادة هذا المدخل في المعجم، فستجد تفاصيل أخرى.

البحر، ويقطنها نحو ١٠٠ نسمة. وهي ترتبط مع طريق الطائف-أبها-جازان الرئيس بدرج مستو وجبلي بطن واد سريع، إلى لا بأس به، طوله ٧٦ كم، وهناك ٠,١ ساعة مشياً من الدرب حتى الوصول إلى القرية. وبها مدرسة، وطاحونة (ITALCONSULT, 1970).

أخلص (قبيلة بني) Beni Ahlas

انظر: اليمن Yemen؛ تحت قبائل اليمن^(٧).

أحمار (وادي) Ahmar (Wadi)

٠٨-٠٧-١٨، ٣٨-١١-٤٢. قرية في محافظة رجال ألمع في منطقة عسير، تقع على ارتفاع ٥٠١ متر فوق مستوى سطح البحر، ويقطنها من ١٠١ إلى ٢٥٠ نسمة. وترتبط مع طريق الطائف-أبها الرئيس بدرج مستو بطن واد لا بأس به، طوله ٥٠ كم (ITALCONSULT, 1970)^(٨).

أحمد (ابن) Ahmad (Ibn)

٠٠-٥٩-٢٩، ٠٠-٢٧-٤٨. جدول مع بعض المساكن في الفاوق في العراق^(٩).

(١) هذا المدخل إضافة من المحقق لقائدة الفارئ بسبب ورود التفاصيل عن القبيلة في مكان آخر.
(٢) أحمار اسم جتس لأحمار الوحش، وهي إحدى قرى بني زيد بمحافظة رجال ألمع تقع بجبل النجود شمال شرق مركز حسوة، وأحمار من قرى شديدة تقع على جانب وادي ريم (علي الحربي، معجم منطقة عسير).
(٣) انظر مادة هذا المدخل في المعجم، فستجد تفاصيل أخرى.
(٤) انظر مادة هذا المدخل في المعجم، فستجد تفاصيل أخرى.
(٥) انظر مادة هذا المدخل في المعجم، فستجد تفاصيل أخرى.
(٦) انظر مادة هذا المدخل في المعجم، فستجد تفاصيل أخرى.
(٧) انظر مادة هذا المدخل في المعجم، فستجد تفاصيل أخرى.
(٨) انظر مادة هذا المدخل في المعجم، فستجد تفاصيل أخرى.
(٩) انظر مادة هذا المدخل في المعجم، فستجد تفاصيل أخرى.

الأخمدي (قبيلة) Ahmadi

انظر: عدن (محمية) (Aden (Protectorate) تحت قبائل عدن^(٤).

الأخمر (أبان) Ahmar (Al)

٠٠ - ٣٠ - ٢٥ - ١٠ - ٤٩ - ٤٢. قسم من جبال أبانات^(٥).

الأخمر (الرأس) Humar (Ras - Al)

٠٠ - ٤٥ - ١٩ - ١٠ - ٤٠. لسان من الأرض في عسير يمتد باتجاه جنوبي على بعد نحو ٥٠ ميلاً شمال القنفذة، وهو الحد الشمالي لخليج كبير تحده الشعاب المرجانية من جميع جوانبه (Red Sea and Gulf of Aden Pilot, 1909)^(٦).

الأخمر (دار) Ahmar (Dar Al)

٠٥ - ٤٥ - ١٩ - ٤٨ - ٥١ - ٤١. قرية في أذنة بمحافظة بيشة في منطقة عسير، تقع على ارتفاع ١٨٨٩ متراً فوق مستوى سطح البحر، ويقطنها نحو ١٠٠ نسمة. وهي ترتبط مع طريق الطائف - أبها - جازان الرئيس بلرب جبلي و متموج سعي، إلى لا بأس به، طوله ١٢ كم (ITALCONSULT, 1970).

الأخمر Ahmar

٥٣ - ٥٨ - ١٩ - ١٣ - ١٦ - ٤١. قرية في محافظة قنوة بمنطقة الباحة يقطنها من ٢٥١ إلى

- (٤) هذا المدخل إضافة من المحقق لقائمة القارئ بسبب ورود التفاصيل عن القبيلة في مكان آخر.
(٥) انظر أيضاً: أبانات (جبال) (Abanat (Jabal).
(٦) هناك أيضاً رأس أم ريس.

بلرب مستو و متموج بيطن واد جيد وسعي، إلى لا بأس به، طوله ٨٧,٥ كم، وبالقربة طاحونة (ITALCONSULT, 1970).

أحمد (بئر) Ahmad (Bir)

٠٠ - ٥٢ - ١٢ - ٣٠ - ٥٤ - ٤٤. منطقة توقف واستراحة في محمية عدن على الطريق بين عدن والمفالعيس، وهي تقع على بعد ستة أميال تقريباً غرب الشيخ عثمان، وتحوي قرية صغيرة بها ماء عذب نسياً من آبار على عمق ١٥ قدماً^(٧).

أحمد (زيح) Ahmad Zaich

٠٠ - ٥٩ - ٢٩ - ٠٠ - ٢٧ - ٤٨. جدول مع مسكين أو ثلاثة بالفاو في العراق^(٨).

أحمد (قبيلة أولاد)**Hadam (Aulad) (Tribe)**

انظر: الحرث (قبيلة) (Hirth)^(٩).

- (١) بئر أحمد: منطقة شمال مدينة عدن على الحدود مع لحج. تسكنها قبيلة العقارب (وهم بنو عقارب بن ربيعة بن سعد بن خولان ابن الحاف بن قضاة بن مالك بن حمير). وقد قامت هذه البلدة في نفس البقعة التي كانت تقع فيها عاصمة العقارب القديمة الأخبة أو لخبه كما كانت تسمى. ومنطقة بئر أحمد واحدة من أهم المناطق التي تمتد مدينة عدن بالمياه، كما تنتشر فيها المزارع والبساتين والأحراش الكثيفة (إبراهيم المقضي، ٢٠٠٢م، معجم البلدان والقبائل اليمنية، دار الكلمة بصنعاء).

(٢) انظر مادة هذا المدخل في المعجم، فستجد تفاصيل أخرى.

(٣) يلحظ الخطأ في رسم الاسم بالحروف اللاتينية.

الأخوآش Ahwash

١٦ - ٢٣ - ١٧، ٢٩ - ٥٠ - ٤٢. قرية في محافظة ضمد في منطقة جازان، تقع على ارتفاع ٢٩٧ متراً فوق مستوى سطح البحر، ويقطنها من ٢٥١ إلى ٥٠٠ نسمة. وهي ترتبط مع طريق الطائف - أبها - جازان الرئيس بدرج مستوى و متموج وحاله سيئة إلى لا بأس بها، طوله ٣٩,٥ كم (ITALCONSULT, 1970)^(١).

أحيآ Ahia

اسم آخر لعيال حية^(٢)؛ قسم من قبيلة النعيم^(٣).

الأخيريش (وادي) Wahairish

٥١ - ٥٠، ٢٤ - ٢١ - ٤٦. انظر: وَاخِيرِش (وادي) Wahairish^(٤).

- قديم يقال له: أبو الأصفر، وعليه بروج كثيرة، وكانت البلدة تحاط بأسوار منيعة وعليها بروج وما تزال بعض الأثار منها في مداخل القرية وعلى قمم الجبال. ويقال إن اسم الأحمر قديماً فيحان حتى نزلها الشكرة من الدواسر وأجلوا أهلها عنها في حروب قبلية. ومن ثم سميت الأحمر، ويقال إن مساكن آل هذا الآن من وادي الأحمر تقوم على أنقاض بلدة القرعة التي ذكرها الهمداني من منازل بني قشير. وهذا ليس ببعيد. وهناك أعلام تاريخية حذاء الأحمر مثل الظاهرة، والمويصل، وغير ذلك (عبدالله بن خميس، معجم اليمامة).
- (٣) الأخوآش - جمع حوش - من قرى عس، جنوب جبال هَرْوَب (محمد العقيلي، معجم مقاطعة جازان).
- (٤) عيال حية قسم من قبيلة آل النعيم (أو النعيم) ويوجدون في الظاهرة بسلطنة عمان.
- (٥) انظر مادة هذا المدخل في المعجم، فستجد تفاصيل أخرى.
- (٦) هذا المدخل إضافة من المحقق لقائمة القارئ بسبب تعدد أسماء المكان.

٥٠٠ نسمة. وترتبط مع الطريق الساحلي بدرج مستوى بحالة سيئة إلى لا بأس بها وطوله ٥٨,٥ كم، وهناك ١,٧ ساعة مشياً حتى الوصول إلى القرية (ITALCONSULT, 1970).

الأحمر (Al) Ahmar

٣٠ - ٢٦ - ٢٢، ١٥ - ١١ - ٤٦. تسمى أيضاً بالحمّر،^(١) مدينة في محافظة الأفلاج في المنطقة الوسطى تحتوي على المدينة والمزارع المجاورة، وبها سوق ومدرسة ابتدائية ومدرسة متوسطة للبنين ومركز للعناية الأولية ومحطة وقود. ويزرع الفلاحون هنا التخيل والقمح بما يقارب ١٥٠ هكتاراً بما يكفي لاستهلاكهم فقط. والماء المتوافر للري قليل ولذلك طالب المواطنون ببناء سد. ويهاجر الشباب بدون عودة ولذلك يقدر عدد السكان بما يقارب ١٩٥٠ نسمة. وهي تقع على ارتفاع ٧٤٠ متراً فوق مستوى سطح البحر، ويسلك الدرب الوعر الموصل إليها بطن واد حصوي إلى رملي معرض للفيضان الموسمي وطوله ٥٧,٥ كم (ETCO, 1970)^(٢).

(١) انظر أيضاً الأفلاج Aflaj.

(٢) الأحمر واد من أودية الأفلاج فيه قرية بهذا الاسم، سكانها الشكرة من قبيلة الدواسر، وقد تحلقت الهمزة فيقال الحمّر (حمد الجاسر، المعجم المختصر). والأحمر - بالفتح اللون المعروف - تعدّ من أكبر بلدان الأفلاج، وهي ممتدة من الشرق إلى الجنوب على شكل قوس. ووادي كرز يقسم الحمّر قسمين فالنخيل جنوب الوادي والبلدة شماله وبها السوق والجامع والمدارس والمستوصف وكثرة السكان، وقد قامت على أنقاض مدينة قديمة أثرية يمكن أن تكون مدينة بني قشير وما زالت الأطم والآثار تشهد على ذلك. وتخيّل الأحمر تمتد ٢,٣ كم تقريباً... وبالأحمر قصر =

الأخيمير Ahaimir

٢١ - ٣١ - ٢٧، ١٥ - ٥٥ - ٤١. الأخيمير^(١)
أحد الشعاب المنحدرة من السفوح الشرقية لجبل
أجا بمنطقة حائل^(٢).

الأخيمير Lahaymir

٤١ - ٠٠ - ٢٠، ٤٩ - ١٩ - ٤٢. قرية في مركز
تبالة^(٣) في محافظة بيشة في منطقة عسير، تقع على
ارتفاع ١١٨٥ متراً فوق مستوى سطح البحر،
ويقطنها نحو ١٠٠ نسمة. وهي ترتبط مع طريق
الباحة - العقيق - بيشة الرئيس بدرج مستو لا بأس
به، وطوله ٢٢ كم (ITALCONSULT, 1970).

الأخضر (وادي) Akhadir

٣١ - ٢٨ - ٢١، ٤٤ - ٣٧ - ٤٠. قرية في الطائف
بمحافظة الطائف في منطقة مكة المكرمة، تقع
على ارتفاع ١٣٩٩ متراً فوق مستوى سطح البحر،
وسكانها نحو ١٠٠ نسمة. وهي ترتبط مع طريق
الرياض - الطائف الرئيس بدرج مستو جيد، إلى
لا بأس به، طوله ٨,٢ كم (ITALCONSULT, 1970)^(٤).

(١) الأخيمير - تصغير الأحمر - جبل قبة حائل إلى الشرق
بمسافة تقرب من ٢٠ كيلاً، عنده قتل أبناء عبد العزيز
المتعب متعب ومشعل وطلال (حمد الجاسر، معجم
شمال المملكة).

قلت: تسمى هذه الجبال الآن «جبال أخيمير»
(١٢١٠م) وهي إلى الشرق من قفار، وتنحدر منها
عدد من الشعاب قد يكون اسم أحدها أخيمير، ولكنها
مفصلة عن جبل أجا بوادي الأثيرع.

(٢) انظر مادة هذا المدخل في المعجم، فستجد تفاصيل
أخرى.

(٣) من قرى مركز الثنية في محافظة بيشة بمنطقة عسير.

(٤) ويقال له أيضاً وادي الأخضر من أودية الطائف.

أخثال (وادي) Khathal (Wadi)

انظر: أخثال (وادي) (Khathal (Wadi)^(٥).

الأخدود Ukhdud

١٤ - ٢٨ - ١٧، ٥١ - ١٠ - ٤٤. قرية في نجران
في منطقة نجران، تقع على ارتفاع ١٢٥٨ متراً عن
مستوى سطح البحر، ويقطنها من ٢٥١ إلى ٥٠٠
نسمة. وهي ترتبط مع طريق أبها - خميس مشيط -
نجران الرئيس بدرج مستو يطن واد بحالة سيئة
إلى لا بأس بها، طوله ٩,٥ كم. وبها مركز إمارة
(ITALCONSULT, 1970).

الأخشبان (Al) Akhshabayan

جبلان وعران بقرب جبل عرفات يقعان شرقي
مكة المكرمة (Burton)^(٦).

(٥) هذا المدخل إضافة من المحقق لقائمة القارئ بسبب
تعدد أسماء المكان.

(٦) الأخشاب من الجبال، الخشن الغليظ، ويقال: هو الذي
لا يرتقي فيه. وأرض خشباء وهي التي كانت حجارتها
متنورة متدانية. وما قصده الرحالة برتون Burton هما
الجبلان اللذان يمر الطريق بينهما ليلة الإفاضة من عرفة
وهما حد مزدلفة من الشرق، يسمى الشمالي الأخشب
الكبير والجنوبي الأخشب الصغير، ويسمى طريقهما
طريق المأزمين وطريق الأخشبين، وهي ثنية ضيقة.
وقد وسعت نوعاً وجعل فيها ثلاثة طرق للسيارات
وطريق للمشاة. ويقع الأخشب الكبير على خط طول
٢٠ ٥٦ ٣٩ شرقاً ودائرة عرض ٥٥ ٢٢ ٢١ شمالاً.
ويقع الأخشب الصغير على خط طول ٥٧ ٥٥ ٣٩
شرقاً ودائرة عرض ٥٠ ٢٢ ٢١ شمالاً. والأخشبان
أيضاً وصف لجبال كثيرة فالجبال
المسجد الحرام ويساره، يقال لهما: الأخشبان، وهما:
قميعان وأبو قيس، ويقال لجبلتي منى أيضاً الأخشبان
(عائق البلادي، معجم معالم الحجاز).

الأخضر Akhas

٥٨-٠٠، ٣٠-٠٠، ١٩-٤٧. قرية في منطقة القرنة قرب مدينة على الضفة اليسرى لنهر الفرات.

الأخضر (الجبيل) Akhdhar (Jabal)

٥٧-٢٥-٠٠، ٢٣-٠٩-٠٠. هذه الإحداثيات من نقطة وسط في الجبل.

الموقع والامتداد:

هو كتلة جبلية تقع في الحجر الغربي بسلطنة عمان، وتمثل القسم الأكثر ارتفاعاً من سلسلة جبال الحجر، وتفصل عمان الداخل في الجنوب عن الباطنة في الشمال، ويمتد محور هذا الجبل من غرب الشمال الغربي إلى شرق الجنوب الشرقي، وطرفه الشرقي في نجد المغيارية رأس وادي سمائل. أما الطرف الغربي فيوجد على مقربة من رأس وادي بني غافر أو قريباً منه، ويبلغ طول السلسلة ذاتها نحو ٥٠ ميلاً، ومعدل عرضها ٢٠ ميلاً، ويتفرع من نهايته الشرقية نتوء كبير لا اسم له يمتد مسافة ٣٠ ميلاً إلى الشمال الشرقي مكوناً الحد الفاصل بين وادي سمائل وبين وادي الحمّام؛ وهو فرع من وادي المغاول.

التضاريس:

توصف قمة الجبل الأخضر أنها هضبة منبسطة تبلغ أقصى ارتفاع لها في جانبها المجاور للبحر، ومن القمة في الجهة الشمالية يكون الانحدار مفاجئاً وحاداً من جهة البحر، وأما من جهة البر فإن قمة الجبل تنحدر انحداراً تدريجياً أولاً نحو

الجنوب، ثم بواسطة صخور أقل وعورة من السطح المواجه للبحر إلى سهول عمان الداخل. وتسمى القمة الرئيسة للجبل الأخضر باسم شام^(١) أو وشام^(٢)؛ وهي أقرب للطرف الغربي للسلسلة من طرفها الشرقي. ويبلغ ارتفاعها ٩٩٤٠ قدماً ويمكن رؤيتها من البحر من مسافة تربو على ١٠٠ ميل. وهناك قمة أخرى تسمى الأخضر يبلغ ارتفاعها ٧٥٠٠ قدم؛ وهي تقع في الركن الجنوبي الغربي بين وادي معيدن ووادي حلقين، مشرفة على بلدة مؤتي الواقعة في وادي حلقين. ومن ضمن المواقع المرتفعة على فرع الجبل الأخضر الذي يصل إلى الجهة الشمالية الشرقية جبل نخل^(٣) الذي يبلغ ارتفاعه ٧٠٠ قدم، وفي الطرف الشمالي للجبل الأخضر يبدأ وادي بني خروص ووادي الفرع ووادي السحّتن ووادي بني غافر التي تنحدر نحو الباطنة، في حين أن وادي معيدن ووادي تنوف^(٤) اللذين يمثلان أحاديدي في منحدراته الجنوبية يكونان الشعاب الرئيسة التي تصرف مياه الجبل إلى عمان الداخل.

الطرق:

الطرق المارة بالجبل الأخضر ليست كثيرة ولا سهلة، وأشهر هذه الطرق هو الذي يبدأ من وادي بني خروص بالقرب من قرية عليا التي ترتفع عن سطح البحر ٢٤٠٠ قدم وترتفع عبر ممر شديد الانحدار شق منه قسم اصطناعي حتى يصل إلى

(١) انظر: شام (جبل) (Sham (Jabal).

(٢) انظر: وشام (جبل) (Wisham (Jabal).

(٣) انظر: نخل (جبل) (Nakh (Jabal).

(٤) انظر: تنوف (وادي) (Tanuf (Wadi).

بين نخل ووادي سَمَائِل في ست ساعات تقريباً. والممر الآخر الذي يمكننا أن نضيفه هو عقبة القيق التي يمكن الصعود منها للجبيل الأخضر سيراً على الأقدام خلال ممر أكثر وعورة من جهة الشمال.

الجيولوجيا والمحصولات الطبيعية:

يتألف الجبل الأخضر كلية حسب ما نعرف من الحجر الجيري مثله في ذلك مثل سلسلة جبال عمان، ويظهر الصخر مكشوفاً في بعض الأماكن في كتل كبيرة مسطحة، وفي أماكن أخرى يوجد بالجبيل تجاويرف ضحلة تحتوي على رواسب طينية ضحلة، وأماكن أخرى تالفة تغطي الصخور بترية خصبة، أما الهضبة المرتفعة فهي حجرية تتقاطع فيها الأودية الضيقة والعميقة، ومغطاة بالعشب الذي يهيج مراعي خصبة للحيوانات بعد نزول المطر، إضافة إلى شجيرات دائمة الخضرة وبعض الأشجار الضخمة. والحيوانات الموجودة هي الذئاب والضباع والققط المتوحشة والوعول، أما الطيور فهي نادرة وبصفة خاصة الحداة (الشوح) والنسور^(٥).

(٥) يقع الجبل الأخضر في ولاية نزوى على بعد نحو ١٥٠ كم من العاصمة مسقط، وهو يمثل أحد أهم وأجمل المواقع السياحية في سلطنة عمان؛ إذ يعد منتجعا سياحياً فريداً ومصيفاً تنشط فيه الحركة السياحية خلال أشهر الصيف الحارة لمناخه المتميز الذي تتعدل فيه درجات الحرارة صيفاً وتشتد البرودة شتاءً. وتعد الفترة التي تنحصر بين موسم تفتح الزهور الذي يبدأ عادة بعد منتصف شهر مارس وإلى نهاية موسم جني محصول الرمان في منتصف شهر أكتوبر من كل عام هي أجمل أوقات السياحة لهذا الجبل. وتغطي سفوح الجبل الأخضر ببساتين الفاكهة وحقول الخضراوات المزروعة على مدرجات الجبل. وفي الشتاء تهبط =

قمة عقبة الحجر^(١) ٨٠٠٠ قدم. ويستغرق صعود هذا المرتفع خمس ساعات إذا استخدمت الحمير المحلية وسيلة للمواصلات، ومن هذا الممر تجتاز هذه الطريق سهلاً متموج الرمال حتى تصل إلى رأس واد ضيق عميق تقع ضمنه قرية سيق التي تنحدر الطريق إليها نحو ٤٠٠ قدم عبر درج محفور في الصخر. أما الطريق بعد قرية سيق فيمر بقرية الشريعة^(٢) حيث ينتهي إلى وادي المعيدن.

والطريق الرئيس الثاني الذي يمر عبر الجبل الأخضر يسمى طريق الشص^(٣)؛ وهو يبدأ من قرية العوابي إلى قرية سيق والشريعة، ومن هناك إلى تنوف، وهو طريق ضيق وغير مريح ولكنه، كغيره مما سبق وصفه، يمكن عبوره من قبل الحيوانات.

وتتصل الشريعة بقرية تنوف التي تبعد عنها ٢١ ميلاً إلى الغرب بطريق يمكن عبوره بالبعال والحمير، ويمكن تمهيده لعبور الإبل. أما من جهة الشرق فالطريق وعز ولا يمكن عبوره إلا سيراً على الأقدام أو على الحمير المؤجرة محلياً، وهو يؤدي من الشريعة على السفوح الجنوبية مروراً بمنحدرات الجبل الأخضر الجنوبية، ومن هناك يهبط نحو ٣٠٠٠ قدم نزولاً بدرج حجري شديد الانحدار إلى موتي في وادي حَلْفَيْن.

وهناك ممر ثالث بالأقدام يمكن إضافته إلى الطريقين السابقين يسمى عقبة القت^(٤)، وهو طريق يمكن ارتياده بالسير الحثيث عبر التلال

(١) انظر: الحَجَر (عقبة) (Hajar - Aqabat - Al).

(٢) انظر: الشَّرِيحَة (طريق) (Sharaijah).

(٣) انظر: الشَّصَّ (طريق) (Shass (Tariq - Ash).

(٤) انظر: القَتَّ (عقبة) (Qatt (Aqabat - Al).



السكان والقرى والزراعة:

الأخضر (قاعة) Akhdhar (Qalat - Al)

يتسبب كل سكان الجبل الأخضر تقريباً إلى قبيلتي بني رِيّام والحبوس. والقرى الرئيسة هي: بنو حبيب وسبق والشريجة في التلال، ومصيرة ومعين ومصقح في وادي معين، وتعد الشريجة^(١) أهم وأكبر القرى السابقة. والأرض الزراعية في هذه القرى عبارة عن مصاطب تزرع عن طريق الري، والمحصولات التي تنتجها هي القمح والبقوليات، ولكن أغلب اهتمام الأهالي منصب على زراعة أشجار الفاكهة، وتغطي الكروم في بعض الأماكن جوانب التلال وهي تنتج العنب الأسود والأبيض اللذين يستخدمان في استخراج النبيذ والزبيب، كما يزرع الرمان على نطاق واسع حتى إنه يمكن تصديره، ويزرع أيضاً الخوخ والمشمش والتين والتوت والبطيخ، ويوجد أيضاً الجوز ونوع من الكزبرة يسمى بوت ينمو بكثرة. ويعمل السكان المقيمون خارج القرى بالرعي عندما تتوفر لهم وسائل الري وقوام معيشتهم على قطعان الماشية والأغنام مع أنهم ليسوا من البدو، ويبلغ تعداد سكان الجبل الأخضر ٣٥٠٠ نسمة بما في ذلك قرى وادي معين العليا.

٠٠-٠٤-٢٨، ٠٠-١١-٣٧. محطة^(٢) على طريق سكة حديد الحجاز^(٣)، ومحطة استراحة على طريق الحج الشامي، وتقع على بعد ٢٨ ميلاً جنوب شرق مدينة تبوك. وهي تحتوي على قلعة وثلاثة حياض ماء لا يستخدم منها سوى الصغير. ويرفع الماء من بئر ضحلة في القلعة. وأما في خارج القلعة فهناك بضعة أكواخ بالية للسويقي^(٤) الذين يبيعون العلف من الحشيش اليابس للحجاج. وفوق باب القلعة يوجد نقش باللغة العربية منحوت داخل لوح له حدود شبيهة باللوحات الرومانية. وفي داخل القلعة يوجد بعض النقوش البسيطة، ومقام الخضر عليه السلام. ويقرب المحطة هناك واد يحمل الاسم نفسه (Doughty)^(٥).

(٢) انظر ذلك: في مجلد «الطرق في شبه الجزيرة العربية» Routes in Arabia.

(٣) انظر مادة هذا المدخل في المعجم، فستجد تفاصيل أخرى.

(٤) انظر: السويقي Swaifli.

(٥) هو منزل قرب تبوك بينه وبين وادي القرى، كان قد نزله رسول الله ﷺ، في مسيره إلى تبوك، وهناك مسجد فيه مصلى النبي، والأخضر هذا منهل لا يزال معروفاً، يقع في وادٍ شرقي تبوك وجنوبه ويدعى الأخضر أيضاً والمتهل يقع شرق حرة الرحا. أما الوادي فهو أعظم الأودية القريبة من تبوك، له روافد من الجنوب من حرة الرحا ومن شروري الواقعة شمال تبوك ويقع منهل الأخضر على بعد ٧٠ كيلاً من تبوك في الجنوب. وينحدر وادي الأخضر من جنوب شرق مدينة تبوك ويتجه شمالاً ويصب سيله في قاع شروري شمال مدينة تبوك. ويقع الأخضر في منازل طريق الحج من الشام، وقد يطلق عليه اسم الأخضر في كثير من كتب الرحلات. وقال السنوسي التونسي - وقد مر بالأخضر -

= الحرارة إلى درجة التجمد بينما يتميز الصيف بطقسه المعتدل. وتوجد هنا أعلى قمة جبلية في عمان وهي قمة جبل شمس التي يصل ارتفاعها إلى ٣٠٠٠ متر، كما توجد سلسلة جبال الحجر. <http://www.patdq.com/oman/As_Dakhiliya.html>
(١) انظر: الشريجة Sharaijah.

الأخضر (ممر وادي) (Al - Akhdhar (Bughaz)

٠٠ - ٠٧ - ٢٨ - ٠٠، ١٠ - ٣٧. شعب ضيق في شمال غربي الجزيرة العربية في طرف الحد الشرقي للحجاز، ومن خلاله يتحد طريق الحج الشامي^(١) نحو قلعة الأخضر، وهو رأس شعب

= في محرم سنة ١٣٠٠هـ: (الأخضر من المنازل النبوية، وفيه مسجد بقلعة بناها السلطان سليمان، وهي قلعة كبيرة. فيها قبر حيدر بابائي على يمين الداخل إليها، وبها بئر عليه ناعورة تستجيز الماء بخلب من الخشب، حامض عذب، يروى أن أيوب عليه السلام اغتسل في هذه البئر، وسقط فيها من دوده. ويقال: إن هنالك مقام الأخضر (عليه السلام)، ولعل ذلك وجه تسمية المكان بالأخضر، وأصله الأخضر، وفي خارج القلعة أربع بركات، وجدنا اثنتين منها مملوءتين ماء في غاية الجودة، واثنتين معطنتين مملوءتين بالرمل، وبينهما تاريخ مكتوب في أحد أوجه اسم السلطان، وبالوجه الآخر مكتوب أن الذي باشر عمارتها هو الأمير موسى ابن محمد بن حسين التركماني، الحاكم بعجلون. وتعليل تسمية الأخضر بالأخضر ورد في كلام كثير من الرحالين المتأخرين، ولكنه تعليل متأخر، فالمقدمون لم يذكروا هذا. وسقوط دود من دود أيوب خرافة أخرى نشأت من وجود أرض جنوب الأخضر بقرب (جنابن الفاضي) ينسبها العامة إلى أيوب النبي (عليه السلام) فيها حجارة يزعمون أن التداوي بها بعد إحراقها يبرئ من القروح والجروح ويحويكون ويحويكون حولها خرافات ينسبونها إلى داود أورد طرفاً منها هذا الرحالة التونسي (حمد الجاسر، معجم شمال المملكة).

وسمي وادي الأخضر بهذا الاسم لأن نبات الرمث يكسو أرضه فيجعله دائم الخضرة، ورأسه الذي يتعلق في حرة الرهاة (الرحا) جنوب تبوك فيه غيل يسيل على وجه الأرض، وفيه مر رسول الله - ﷺ - في غزوة تبوك. يأخذ مياه المعظم وأودية آخر كثيرة، فيه محطة للسكة الحديد تسمى محطة الأخضر (عائق البلادي، معجم معالم الحجاز).

(١) ورد في الكتاب طريق الحج السوري، ولكن المعروف عند المحققين هو طريق الحج الشامي، ومعناها واحد-

صغير شديد الانحدار بعمق مئة قدم مع طبيقات سميكة من الحجر الرملي مما يجعله المكان المناسب أحياناً لحجز وسرقة قوافل الحجاج بواسطة البدو. وهذا الشعب يحتاج المرء لساعة كاملة لعبوره، وهو ضيق جداً بحيث إن جملين لا يمكن أن يمرا من خلاله دون أن يماسا. ويفتح الشعب نحو بطن واد رملي بهبوط ١٥٠ قدماً نحو الأسفل، وهو مملوء بالحشائش والأجمات الخضراء. ومن هنا لا تبعد قلعة الأخضر أكثر من رحلة ساعة. ويسمي العرب الوادي والقلعة بالأخضر^(٢) (Doughty).

الأخضر (نهر) (Akhdhar (Nahr)

٠٠ - ٣٣ - ٣١ - ٠٠، ٠٥ - ٤٧. انظر: المجر الصغير Majar - al - Saghir.

الأخضر (وادي) (Akhdhar (Wadi)

انظر: الأخضر (قلعة) (Akhdhar (Qalat - Al) والأخضر (وادي) (Akhdhar (Wadi - Al).

الأخضر (وادي) (Akhdhar (Wadi)

٠٠ - ٤٠ - ٢٨ - ٠٠، ٤١ - ٣٣. واد صغير في شبه جزيرة سيناء يقع على بعد ٢٠ ميلاً شمال غرب جبل موسى^(٣).

= واتجاهها واحد لكننا آثرنا استخدام الاسم المشهور عند الأتاريين.

(٢) انظر: الأخضر (Al) Khudhr.

(٣) يقع جبل موسى (جبل سيناء) في شبه جزيرة سيناء، ويبلغ ارتفاعه ٢٢٨٥ متراً فوق مستوى سطح البحر، وبقمته دير صغير وجامع ويحرص الزائرون على تسلق الجبل لمشاهدة شروق الشمس من الجبل، ويسمى-



الأخضر (وادي) (Akhdhar (Wadi - Al)

٠٠ - ٤٤ - ١٣ ، ٥٠ - ٣٩ - ٤٦ . مجرى مائي في شرقي محمية عدن يبلغ طوله ٣٦ ميلاً تقريباً ويتجه نحو الجنوب حيث يصل البحر على بعد أربعة أو خمسة أميال من مقاطن الصغرى* .
 (*من خريطة هنتر Hunter عن الجزيرة العربية).
 ورافده الرئيس هو وادي عزان الذي يلتقي به على بعد بضعة أميال من منبعه. والقرى الرئيسة على هذين الواديين أو على ضفافهما هي كالآتي* :
 (*مأخوذة من خريطة وزارة الحرب War Office map لجنوب غربي الجزيرة العربية - Int.Div. No. 778, May 1893 - التي تظهر أن وادي الأخضر يصل إلى البحر على بعد خمسة أميال ونصف شرق مقاطن^(١)). وفي خريطة هنتر يظهر قم الوادي على بعد ١٢ ميلاً من مقاطن، ووفقاً لخريطة بري G.W. Bury (رقم ١٨٠٣ - ١) لعام ١٩٠١م فإن وادي الأخضر يلتقي بوادي أحور)

الاسم	الضفة	الموضع	تفصيلات
الحفا	اليمنى	ليست بعيدة من منبع وادي عزان.	قرية صغيرة.
بلاد حلم سيدي	اليسرى	خمسة أميال أسفل الحفا.	قرية صغيرة في وادي عزان.
هنكا	اليمنى	ميلان أسفل بلاد حلم سيدي.	قرية صغيرة في وادي عزان.
ماقرا	اليسرى	ثلاثة أميال ونصف أسفل هنكا.	قرية صغيرة في وادي عزان.

- أيضاً جبل المناجاة لأنه الموقع الذي كلم الله نبيه موسى عليه السلام فيه.
 (١) مقاطن الكبرى.



تفصيلات	الموضع	الضفة	الاسم
قرية بها نبع قرب نقطة اتصال وادي عزان بوادي الأخضر.	٢٣ ميلاً أسفل ماقرأ.	اليسرى	عين الأخضر
قرية كبيرة نوعاً ما ولكن لا تفصيلات عنها.	١٣ ميلاً أسفل عين الأخضر وميلان شرقي الوادي.	اليسرى	مأذاف
قرية لصيادي الأسماك.	ميلان أو ثلاثة من فم الوادي.	اليمنى	ياسباحي

الأخضر Akhdhar**الأخضر (وادي) (Wadi - Al) Akhdhar**

٠٠ - ٠٧ - ٢٣، ٠٠ - ٢٨ - ٥٦. إحدى القرى في واحة تنعم بالظاهرة^(١) بسلطنة عمان.

أخضر Akhdhar

٠٠ - ٥٠ - ٣١، ٠٠ - ٠٩ - ٤٧. اسم عقار في قضاء العمارة بالعراق^(٢).

أخضر وثيث (بئر) Akhfarunbith

٠٠ - ٤٧ - ٢٩، ٠٠ - ٥٨ - ٤٧. بئر بإمارة الكويت، تقع في مجرى واد على بعد سبعة أميال ونصف من العرفجية^(٣) على الطريق من الكويت إلى البصرة عبر قصر الصبيبة^(٤).

(٢) انظر مادة هذا المدخل في المعجم، فستجد تفصيلات أخرى.

(٣) انظر مادة هذا المدخل في المعجم، فستجد تفصيلات أخرى.

(٤) تقع آبار العرفجية في شمالي الكويت في منتصف طريق المتجه من الصبيبة إلى الصابرية، وقد سميت بهذا الاسم نسبة إلى تبات العرفج الذي يكثر في المنطقة (فرحان الفرخان، معجم المواضع والمواقع والأمكنة في الكويت).

(٥) بئر أخضر وثيث اسم غريب، ولا أعتقد أن هناك بئراً

٠٠ - ١٢ - ٢٨، ٠٠ - ٠١ - ٣٧. مجرى مائي

في شمال غربي شبه الجزيرة العربية يمثل على ما يبدو جزءاً من نظام تصريف للمنطقة من الدار الحمراء على سكة حديد الحجاز والمنطقة الواقعة غرب واحة تيماء نحو تبوك. وتسمى الأجزاء العليا والوسطى من وادي الأخضر وادي المعظم وادي الصّاني^(١)، بينما يبدأ وادي الأخضر نفسه على بعد بضعة أميال من قلعة الأخضر. وإلى الشمال الغربي من قلعة الأخضر وعند النهاية الجنوبية لتفق طوله ٢٠٠ ياردة في سكة حديد الحجاز يلتف وادي الأخضر نحو الشمال لبضعة أميال، ثم يعود مجدداً إلى اتجاهه العام نحو الشمال الغربي. وقرب هذه الانحناءة تلتقي عدة أودية وتحدث فيضانات خاصة في الشتاء، ويرفع الخط في أحد الأمكنة على جسر فوق ٢٠ قوساً يبلغ عرض كل منها ١٠ أقدام.

(١) انظر: الصّاني (وادي) (Sani Wadi).



الأخما (Akhma)

٤٣ - ٢٦ - ٥١ - ٣٧ تقريباً. روائع من جروف الحجر الرملي بين مدائن صالح والعلا يرتاده غالباً الحويطات (Doughty).

الأخوات (جزر) Kual Firaun

٠٠ - ٠٨ - ١٢ - ٠٠ - ١٠ - ٥٣. انظر: كَعَال فرعون Kual Firaun^(١).

إخوات حَبَشَة Akhwat Habshah

قبيلة. انظر لام (بني) Lam (Bani).

الإخوان (جزر) Kual Firaun

٠٠ - ٠٨ - ١٢ - ٠٠ - ١٠ - ٥٣. انظر: كَعَال فرعون Kual Firaun^(٢).

الأخيار Akhyar

٥٧ - ٣١ - ٢٠ - ٠٩ - ٠٣ - ٤١. قرية في بني مالك بمحافظة الطائف في منطقة مكة المكرمة، تقع على ارتفاع ٢١٨٥ متراً فوق مستوى سطح البحر، وسكانها نحواً من ٥٠١ إلى ٢٠٠٠ نسمة. وهي ترتبط مع طريق الطائف - أبها الرئيس بدرج مههد مستو وتمتوج ببطن واد جيد وسرع، إلى لا بأس به، طوله ٧٨,٥ كم، ولكن يحتاج الشخص إلى ثلاث ساعات

= بهذا الاسم (أ.د. عبدالله بن يوسف الغنيم، اتصالات شخصية، ١٤٣٠هـ).
(١) هذا المدخل إضافة من المحقق لقائدة القارئ بسبب تعدد أسماء المكان.
(٢) هذا المدخل إضافة من المحقق لقائدة القارئ بسبب تعدد أسماء المكان.

مشياً؛ للوصول من القرية إلى ذلك الدرب (ITALCONSULT, 1970)^(٣).

الأخيشير (Qasr - Al) Akhaidhir

٣٠ - ٢٦ - ٣٢ - ٥٠ - ٤١ - ٤٣. موقع أنقاض قديمة بالعراق في مورد مياه يحمل الاسم نفسه^(٤).

(٣) الأخيار من قري بني عبد الله أبا النعيم من بجيلة في بلاد بني مالك، في محافظة الطائف (حمد الجاسر، المعجم المختصر). وهي في أعلى وادي حديد جنوبي حداد بها دور قديمة وحديثة وآبار ومزارع (حماد السالمي، المعجم الجغرافي لمحافظة الطائف).

(٤) موقع آثار عباسية يعتقد أنها كانت مركزاً لأبي العباس السفاح، وهناك رأي ضعيف آخر هو أنه كان موقعاً متقدماً للفرس لمراقبة القبائل العربية.

ويقع ههنا القصر جنوب غربي كربلاء، على بعد نحو من ٥٠ كم، ويبعد عن العاصمة بغداد ١٥٢ كم ويتفرّد بنخامته وهندسته وطراز بناؤه. ويرتسم قصر الأخيشير على أرض مساحتها ١٢٠×١٦٩ م، أما أقسامه الداخلية فنضمّ مرافق متعددة من بيوت ومساحات ومسجد وأروقة وإيوانات شديدة على طراز يُعرَف بالطراز الجبيري الشركي، وهو نمط من العمارة نشأ وتطوّر في العراق وصار شركياً في أواخر القرن السادس وأوائل القرن السابع الميلادي. وبعد رفع الأنقاض والأثرية، عُثِرَ على مجموعة كبيرة من الفخار والزجاج والخزف الجميل يرتقي زمنه إلى حدود القرن الثاني للهجرة على غرار ما كشف منها في حفائر المدينة العربية الإسلامية الكوفة. ومن المُكتشفات الأثرية الأخرى العثور على مسجد آخر في الطبقة الثانية من القصر المذكور، كما بُيّن أن مخراب مسجد الأخيشير الأوّل هو من صلب البناء وليس منحوتاً في جدار القبلة كما كان يُظن. فقد تمّ العثور على بقايا سور كبير، ممّا يُظن أن قصر الأخيشير وما يحيط به ربّما كان في الأصل موضعاً لمدينة. ومن الثمّه ذكره العثور على حتمام داخل القصر لم يكن معروفاً في السابق، وهو في تخطيطه شبيه بما هو موجود في قصير عمرة وفي حتمام السرح من العهد الأموي. < http://www.al-hakawati.net/ arabic/Architecture/home3.asp >

الأثرية في بلاد الرافدين العائدة للقرون للوسطى في هذا القرن. وقد رسم هذا الموقع وجهزت خرائطه عن طريق جرتروود بل Miss G.L.Bell في عام ١٩٠٩م^(٥).

أَدْبِي (جبل) Dabbi (Jabal)

٣١ - ٠٨ - ٢٦، ٤٦ - ١٠ - ٤١. انظر: دَبِيّ

(جبل) Dabbi (Jabal)^(٦).

إِدْحَان (غاريت) Adhkan (Ghariyat)

٢٤ - ٢٥ - ٢٥، ٢٥ - ٠٠ - ٤٧ - ٤٠. رأس في

الجانب الغربي لقطر^(٧).

أَدَد Adid

٠٠ - ٠٩ - ١٤، ١٠ - ٠٦ - ٤٩. انظر: قُوَّة

Fuwwah.

إِدَساس Disas

٣٣ - ٢١ - ٢٣، ٠٦ - ١٠ - ٤٥. انظر: قُسَّاس

.Idsas.

أَدَم Adam

٠٠ - ٢٣ - ٢٢، ٠٠ - ٣١ - ٥٧. أقصى قرية في

جنوب سلطنة عمان، وتقع في عمان الداخلية على

(٥) الأتسة جيرترود بل ضابطة إنجليزية مهمة بالآثار

والتاريخ العراقي والعربي، وقد دفنت في مقبرة الأرمين

ببغداد، انظر: الفريشي، محمد يوسف، (١٩٩٤م)،

المس بيل، رسالة ماجستير غير منشورة، قسم التاريخ،

كلية الآداب بجامعة بغداد.

(٦) هذا المدخل إضافة من المحقق لقائمة القارئ بسبب

تعدد أسماء المكان.

(٧) ترد أيضاً (غاريت دُحَّان).

الأخْيَضِر Akhaidhir

٣٠ - ٢٦ - ٣٢، ٥٠ - ٤١ - ٤٣. مكان يقع

في الصحراء الرملية في العراق على بعد ١٢ ميلاً

جنوب شرق شِفَاثَة^(١)، حيث يمكن الحصول على

الماء بالحفر لأعماق بسيطة.

الأخْيَضِر (Al) Khaydhar

٣٠ - ٢٦ - ٣٢، ٥٠ - ٤١ - ٤٣. مستوطنة

صغيرة مع قلعة وبضع آبار ذات ماء لا بأس به تقع

على بعد ٣ أميال شمال غرب عين الخضراء^(٢) في

الصحراء الشامية^(٣) شمالي شبه الجزيرة العربية،

٢٧ أو ٢٨ ميلاً من كَرْبَلَاء.

الأخْيَضِر Ukhaidhir

٠٠ - ٣٨ - ٣٢، ٠٠ - ٥٩ - ٥٧. قرية في وادي

عَنْدَام^(٤) في سلطنة عمان.

الأخْيَضِر Ukhaidhir

٠٠ - ٢٦ - ٣٢، ٠٠ - ٣٥ - ٤٣. بضع أنقاض

رائعة في الصحراء الشامية تقع على بعد رحلة أربع

ساعات جنوب شرق شِفَاثَة. والإشارة إليه في هذا

المعجم تحت اسم Khaidhar أو Akhaidhir ليس

صحيحاً، ويمكن الحصول على الماء بالحفر في

الرمال. وتعد الأخيضر واحدة من أهم الاكتشافات

(١) انظر مادة هذا المدخل في المعجم، فستجد

تفصيلات أخرى.

(٢) انظر مادة هذا المدخل في المعجم، فستجد

تفصيلات أخرى.

(٣) بادية الأنبار.

(٤) انظر مادة هذا المدخل في المعجم، فستجد

تفصيلات أخرى.

أدُمَات Adamah

٠٠ - ١٩ - ٢٠، ٠٠ - ٥٦ - ٤١. نقطة توقف للاستراحة في شمالي عسير في منتصف الطريق بين الطائف وخميس المشرق. ولا تتوفر معلومات إضافية^(٤).

أدُمَات (جبل) Udumat

٠٠ - ١٢ - ٢٧، ٠٠ - ١١ - ٤٨. ضلع منفرد في منطقة الأحساء^(٥) بشرفي شبه الجزيرة العربية^(٦).

(٤) أدمة واد وقرية، ويقع وادي أدمة ذكر الشيخ حمد الجاسر رحمه الله في (المعجم المختصر) أن أدمة: واد مأهول سكانه من قبيلة سُفْرَان، بمنطقة إمارة بيشة، في إمارة بلاد عسير.

وأدمة واد ينحدر أعلاه من وادي نباء، ويتجه إلى الشمال حيث يفيض في الفوهة ثم شواص ثم وادي تباله، ويسمى أعلاه وادي نباء ثم ريمة ثم أدمة سُفْرَان. وأدمة سُفْرَان قرية كبيرة تقع على جانب الوادي شمال شرق مركز البشار، ويسكن أدمة آل الحارثية من سُفْرَان (علي الحربي، معجم منطقة عسير).

(٥) انظر مادة هذا المدخل في المعجم، فستجد تفاصيل أخرى.

(٦) أدَمَات: - بفتحات ثلاث على لفظ جمع أدمة - قال الهمداني: أثال والأضهب ماءان بالسنار، الذنابات آكام هنا لك، وأدَمَات، وأُمُّ أُرْحَالِ حَبْصَةٌ هناك. أما ياقوت فلم يذكر سوى أدَمَات بالفتح والسكون وميم وألف وطاء مثلثة، كانه جمع دَيْث، وهو مكان الرمل اللين وقال: هو موضع ولم يزد. وقال أيضاً: أدَمُ ناحية قُرْبِ حَجْرٍ من أرض البحرين. وذكر مواضع أخرى بهذا الاسم منها جبل - أو موضع - قُرْبِ العُمَقِ. وإذن فليس من المستبعد أن يكون أدَمُ لوحظ فيه معنى البقعة فجمع على أدَمَات على ما جاء في كلام الهمداني. ومعروف أن السنار (وادي المياه الآن) من نواحي البحرين [أي الأحساء ونواحيها] (حمد الجاسر، معجم المنطقة الشرقية). ويطلق عليه الآن جبل أدُمَات.

بعد يتراوح بين ٢٠-٢٥ ميلاً جنوب - جنوب غرب منح. وإلى الشمال منها منطقة ريفية مكشوفة خالية من السكان تنحدر تدريجياً نحو قرية آدم وإلى الجنوب بداية الربع الخالي خارج البلدة مباشرة. ويمر الطريق القادم من منح عند اقترابه من آدم بين تلتين شاهقتين قاحلتين هما جبل سلخ^(١) في الغرب وجبل مضممار^(٢) في الشرق. وترتفع القرية نحو ٨٥٠ قدماً عن سطح البحر وبها مزارع نخيل واسعة تسقى من الينابيع الدافئة. ووسيلة الدفاع الرئيسة عنها قلعة كبيرة بناها الإمام أحمد مؤسس الأسرة البوسعيدية الحاكمة الحالية، ويتداول أنه ولد في هذه القرية. وقد قام بترميمها السيد عَزَان عام ١٨٦٩م، ويبلغ عدد سكانها ٣٠٠٠ نسمة؛ منهم ٣٠٠ بيت للمحاربين، و١٥٠ منزلاً للبوسعديين، و٣٠ للهواشم، و٢٠ لبني راشد. والتجارة الوحيدة هي تجارة التمور التي تصدر إلى محوت. وسكان آدم يعيدون جداً لدرجة أنهم لا يستطيعون أن يشتركوا في المنازعات القبلية القائمة في عمان لكنهم بدلاً من ذلك يحتفظون بحزازات فيما بينهم.

أدُمَات (جبل) Udumat

٠٠ - ١٢ - ٢٧، ٠٠ - ١١ - ٤٨. انظر: أدُمَات (جبل) Udumat^(٣).

(١) انظر: سلخ (جبل) Salkh (Jabal).
(٢) انظر: مضممار (جبل) Madhmar (Jabal).
(٣) هذا المدخل إضافة من المحقق لقائدة القارئ بسبب تعدد أسماء المكان.

أُدْمُوات (جبل) Uduwat

٠٠ - ١٢ - ٢٧، ٠٠ - ١١ - ٤٨. ضلع منفرد عند حدود وادي المياه^(١) في الأحساء بشرقي شبه الجزيرة العربية^(٢).

الأُدَيْرِج (وادي) Daira (Wadi - Ad)

انظر: الديرع (وادي) Daira (Wadi - Ad)^(٣).

أذن Adhan

٠٠ - ٢٧ - ٢٥، ٠٠ - ٠١ - ٥٦. قرية في سهل الجبزي في عمان المتصالحة؛ انظر أيضاً وادي حاتم.

الأَذان Idhm

فخذ من قبيلة عنزة^(٤) لا يمكن حسب المعلومات المتوافرة حتى الآن ربطه بأي قسم معروف^(٥).

الأُدَيْمَات (بئر) Adaimat (Al)

٠٠ - ٠٢ - ٣١، ٠٠ - ٤٨ - ٣٧. بئر في وادي

(١) انظر مادة هذا المدخل في المعجم، فستجد تفصيلات أخرى.

(٢) انظر: أُدْمُوات (جبل) Udumar. ويلفظ الخطأ في رسم الاسم بالحروف اللاتينية.

(٣) هذا المدخل إضافة من المحقق لقائمة القارئ بسبب تعدد أسماء المكان.

(٤) انظر مادة هذا المدخل في المعجم، فستجد تفصيلات أخرى.

(٥) الأذان ربما أن المعجم يعني أسرة الزيد فإنهم يلقبون بالأذان، كما يوجد عائلة من الشديدة من المكائنة من المخرصة من القدعان يقال لها الأذان (عبدالله بن دهميش بن عمار العنزي، اتصالات شخصية، ١٤٣٠هـ).

السرطان بشمال غربي شبه الجزيرة العربية، تقع على بعد ستة أو ثمانية أميال شمال غرب جبل عدوان (Butler and Aylmer; January, 1908)^(٦).

الأوابد (نهر أبو) Arabid (Nahr Abul)

٠٠ - ٣١ - ٣٠، ٠٠ - ٠٩ - ٤٨. نهر صغير في إيران يلتقي بنهر الخيئين^(٧) على بعد ميل واحد نزولاً من نهر دعيجي. وعلى الرغم من أن هذا النهر يقع خارج اهتمامات هذا المعجم فإن ذكره مهم سياسياً نظراً لأن الحدود العربية الإيرانية تقع على بعد ٤٠٠ قدم غرب نقطة التقاء نهر أبو الأرابد مع نهر الخيئين.

الأربع (جبل) Arba (Jabal)

٣٨ - ١٨ - ٢٥، ٤٣ - ٤٤ - ٤٩. جبل منعزل في منطقة الأحساء^(٨) بشرقي شبه الجزيرة العربية^(٩).

أربق Arbaq

٣٠ - ٣٧ - ٢٣، ٣٠ - ٢٩ - ٥٨. قرية صغيرة قرب مطرح في منطقة مسقط^(١٠) بسلطنة عمان.

(٦) يبدو أنها جزء من آبار الناصرة الواقعة على الطريق الذي يربط القرينات بالجوف عند التقاء وادي السرطان مع رافده سرمداء إلى الجنوب الشرقي من القرينات على الطرف الغربي لحره الحره.

(٧) انظر: الخيئين (نهر) Khaiyin.

(٨) انظر مادة هذا المدخل في المعجم، فستجد تفصيلات أخرى.

(٩) الأربق هضبات ذات رؤوس أربعة شامخة تقع جنوب بلدة الهفوف، وهي من أبرز الأعلام هناك. وهناك أكثر تنزه أهل تلك البلاد، لطيب الأرض وارتفاعها، وكثرة الكتبان الرملية النقيّة التربة (حمد الجاسر، معجم المنطقة الشرقية).

(١٠) انظر مادة هذا المدخل في المعجم، فستجد تفصيلات أخرى.

أَرْتَاذ Artaz

٠٠-١٥-١٥، ٠٠-١١-٤٤. قرية تقع إلى الجنوب من صنعاء على بعد ١١ ميلاً على طريق عدن. وتقع قرب مجرى مائي، وهي نقطة تقاطع الطرق البديلة بين صنعاء وقَعَطِيَّة^(١).

أَرْحَب Arhab

٠٠-٣٥-١٥، ٠٠-٢٠-٤٤. منطقة قبلية في جنوبي اليمن تقع مباشرة إلى الشمال الشرقي من صنعاء^(٢).

أَرَزَات (وادي) Rizat (Wadi)

٠٠-٠٤-١٧، ٠٠-١٢-٥٤. أحد أودية جبال سمحان^(٣) بجنوبي شبه الجزيرة العربية.

(١) أَرْتَاذ: قرية في الجنوب الغربي من مدينة صنعاء، تقع في السفح الشرقي لجبل عيبان جوار قرية بيت بوس. يكثر فيها الثين الشوكي. ومنها كان يتبع غيل آلاف الذي كان يسقى صافية صنعاء قبل أن يجف الغيل (إبراهيم المقضي، ٢٠٠٢م، معجم البلدان والقبائل اليمنية، دار الكلمة بصنعاء). ويلحظ الخطأ في رسم الاسم بالحروف اللاتينية.

(٢) أَرْحَب قبيلة ومديرية من أعمال محافظة صنعاء. سميت باسم أرحب بن الدعام بن مالك بن ربيعة بن الدعام بن مالك بن معاوية بن صعيب بن دومان بن بكيل. تقع أراضيهما في شمال صنعاء فيما بين جبال تهام شرقاً وجبال عيبال يزيد غرباً، وهي قسمان: زهيري وذياباني. أما أهم قبائل بني زهير، فهي: ظندان، وعيبال عبدالله، وبني علي، وشاكر، وبيت مران. ومن بين قبائل ذيابان: عيبال سحيم، وبني مره، وبني حكيم، والزبيرات، وحبابتي سليمان، وقبائل حسان (إبراهيم المقضي، ٢٠٠٢م، معجم البلدان والقبائل اليمنية، دار الكلمة بصنعاء).

(٣) انظر مادة هذا المدخل في المعجم، فستجد تفصيلات أخرى.

أَرَزَات Rizat

٠٠-٠١-١٧، ٠٠-١٢-٥٤. قلعة في منطقة ظَفَّار^(٤) بجنوبي شبه الجزيرة العربية.

أَرَزَام (جبل) Arzam (Jabal)

٠٠-٢٠-٢٧، ٠٠-٣٥-٣٩. ضلع على الطرف الجنوبي لصحراء النَّفُود الكبير يقع شمال جبل عرتان مباشرة، وإلى الشمال من الطريق المباشر بين تيماء وحائل.

أَرَزَانَه (جزيرة) Arzanah

٥٠-٤٦-٢٤، ٣٦-٣٣-٥٢. جزيرة مقابل ساحل إمارة أبو ظبي في عمان المتصالحة^(٥)، وتبعد ٧٢ ميلاً إلى شرقاً بميل إلى الشمال لمدخل خور العُدَيْد. وهي تابعة لشيخ أبو ظبي. وطولها ميل وثلاث الميل وعرضها ميل واحد. والجزء الشمالي مليء بالتلال، وتوجد نقطة يبلغ ارتفاعها ٢٠٠ قدم فوق سطح البحر، أما الجزء الجنوبي فسهل. وإلى الشرق من الطرف الجنوبي للجزيرة يوجد مرسى يبلغ عمقه أربع أو خمس قامات. ولا يمكن الحصول على ماء عذب بالجزيرة. وهناك بعض مصائد اللؤلؤ حول جزيرة أَرَزَانَه تُذكر منها سطوح أَرَزَانَه^(٦)، وهي مجموعة كبيرة تمتد شرقاً نحو جزيرة زَرْكُوَه^(٧)، وبطين أَرَزَانَه على بعد ١٦

(٤) انظر مادة هذا المدخل في المعجم، فستجد تفصيلات أخرى.

(٥) عمان المتصالحة هو الاسم القديم لدولة الإمارات العربية المتحدة.

(٦) انظر: سَطُوح أَرَزَانَه Sutuh Arzanah.

(٧) انظر: زَرْكُوَه (جزيرة) Zirko.

**أَرْضَاة (أم) Artah (Umm)**

٣٠ - ٢٨ - ٢٦، ٠٠ - ٣٩ - ٤٤. إحدى القرى

التابعة للزلفي^(٤).**الأرضاوي (شعيب) Artawiyah**

٠٠ - ٥٧ - ٢٦، ٠٠ - ٠٣ - ٤٥. واد يقطعه

طريق الكويت - الزلفي عند نقطة تبعد ٥٠ ميلاً عن الزلفي^(٥).**الأرضاوي (مضرق) Artawi (AI) Junction**

٣٦ - ٢٠ - ٢٥، ٠٢ - ٢٩ - ٤٤. محطة استراحة

بمنطقة الرياض، تقع على ارتفاع ٦٧١ متراً فوق مستوى سطح البحر، ويقطنها أقل من ١٠٠ نسمة. ويخدمها طريق ساجر - بريدة الرئيس. وتشمل الأنشطة الاقتصادية فيها: زراعة القمح والبرسيم والنعيل، وبعض الفواكه والخضراوات، مع تربية الماشية من الغنم والماعز والإبل. وبها كفاية من الماء للشرب، وهو ٧٦ - ١٠٠٪. وبها محطة وقود (WILSON - MURROW, 1970).

الأرضاوي (AI) Artawee

٠١ - ٣٨ - ٢٦، ٢٦ - ٢٦ - ٤٣ - ٤٢. قرية في

منطقة بريدة^(٦)، وهي تقع على ارتفاع ٨٨٢ متراً فوق مستوى سطح البحر، ويقطنها من ١٠٠ إلى

(٤) انظر مادة هذا المدخل في المعجم، فستجد تفصيلات أخرى.

(٥) ينحدر وادي الأرضاوي من جبل مجزل ويصب في منطقة الأمغر، ويعد عن الأرضاوية قاعدة المنطقة شمالاً نحواً من خمسة وسبعين كيلاً تقريباً (عبدالله بن خميس، معجم اليمامة).

(٦) الصحيح أن يقال: في منطقة القصيم.

ميلاً إلى شرق - الجنوب الشرقي، والميائة^(٧) على بعد أربعة أميال إلى الجنوب.**أرسار (رأس) Arsar (Ras)**

٠٠ - ٣٨ - ٢٨، ٠٠ - ٣٤ - ٣٤. لسان من

الرميل على الساحل الغربي لخليج العقبة يقع على بعد نحو عشرة أميال إلى الشمال من ذهب. ويمتد رأس أرسار من الساحل باتجاه شمالي شرقي، وبه مرسى جيد في الجزء المحمي من الرياح (Red Sea and Gulf of Aden Pilot, 1909).

أرسال Aرسال

٠٠ - ٣٠ - ٠١، ٠٠ - ١٧ - ٤٦. قرية صغيرة في

بلاد الرافدين تقع على الضفة اليسرى لنهر الفرات على بعد كيلومترين أو ثلاثة أسفل الناصرية.

الأرض (رأس) Ardh (Ras - AI)

٠٠ - ٢٠ - ٢٩، ٠٠ - ٠٥ - ٤٨. انظر: الكويت

(إمارة) Kuwait Principality.

أَرْضَاة (أبارايو) Artah (Bu)٠٠ - ٥٨ - ٢٣، ٠٠ - ٢٥ - ٥٥. بضع آبار^(٨)في الختم^(٩).

(١) انظر: الميائة Maiyanah.

(٢) في الإمارات العربية المتحدة.

(٣) انظر مادة هذا المدخل في المعجم، فستجد تفصيلات أخرى.

الأرطاوي Ratawi

٤٠٠ - ٤٠ - ٣٠، ٠٠ - ٠١ - ٤٧. محطة على سكة حديد البصرة - الناصرية على بعد ٤٦ ميلاً من البصرة بواسطة القطار، و٥٠ ميلاً بواسطة الطريق. ولا يوجد قرية هنا، بل موقع للتخميم فقط. ويستطيع البلوم ممن يحمل أربع تغارة (نحو ٢٠ منداً^(٣)) أن يفرغ حمولته على سطح الجزيرة شمال الأرطاوي، ولكن عندما يفيض النهر تصبح الأرض الواطئة بين الأرطاوي والجزيرة صعبة العبور إلا مع طريق عال. ويوجد الحطب بكميات قليلة، كما يوجد مرعى للإبل حول موقع التخميم فقط.

الأرطاوي Ratawi

٣٠ - ٣٠، ٢٧ - ٣٠، ٤١ - ٤١. أحد الشعاب الصغيرة المنحدرة من السفوح الشرقية لجبل أجا^(٤) في نجد.

أرطاوي الحماميد Artawee Al Hamameed

٤٢ - ٥٢، ٢٤، ١٧، ٣٦ - ٤٣. قرية في منطقة الرياض، تقع على ارتفاع ٩٦٤ متراً فوق مستوى

= بلدة الفيضة، وهي بلدة زراعية، فيها نخيل ومزارع عامرة، وفيها سوق للبيع والشراء، وسكانها الصعوب من قبائل مطير بني عبدالله، جماعة ابن ضمنة وجماعة ابن درويش وكان مؤسسها قعدان بن درويش. ويبعد عن مدينة الدوامي ١٤٠ كيلاً (سعد بن جندل، معجم عالية نجد).

(٣) المند: وحدة وزن هندية تساوي ٢٨، ٨٢ رطلاً، أو ٣٧ كجم.

(٤) انظر مادة هذا المدخل في المعجم، فستجد تفصيلات أخرى.

٤٩٩ نسمة. وترتبط بطريق عقلة الصقور - حائل الرئيس بدررب مستو وتمتوج لا بأس به، طوله ٧٧ كيلاً، وهو عرضة للغرين والغبار وفيضان السيول. وتشمل الأنشطة الاقتصادية فيها: زراعة القمح والبرسيم، وبعض الخضراوات والفواكه، مع تربية الماشية من الإبل والغنم والماعز. وليس بها كفاية من الماء العذب، ودرجة عذوبة الماء ٠ - ٢٥٪ (WILSON - MURROW, 1970)^(١).

الأرطاوي (Artawee AI)

٥٨ - ١٩، ٢٥، ٢٢ - ٢٨ - ٤٤. منطقة مسكونة في منطقة الرياض، وهي تقع على ارتفاع ٦٨٦ متراً فوق مستوى سطح البحر، ويقطنها من ٥٠٠ إلى ١٩٩٩ نسمة. وترتبط مع طريق ساجر - بريدة الرئيس بدررب مستو وتمتوج لا بأس به، طوله كيلومتر واحد، وهو عرضة للغرين والغبار وفيضان الأودية. وتشمل الأنشطة الزراعية زراعة القمح والبرسيم والنخيل وبعض الفواكه والخضراوات، مع تربية الماشية من الإبل والغنم والماعز والأبقار. وبالمناطق كفاية من الماء العذب، ودرجة عذوبة الماء ٢٦ - ٥٠٪. وبها مدرسة ابتدائية للبنين، وكهرباء، ومستوصف، ومحكمة، وبريد وبرق وهاتف (WILSON - MURROW, 1970)^(٢).

(١) الأرطاوي هجرة صغيرة تابعة لهجرة كحلة التي تقع في أقصى الحدود الشمالية الغربية للقصيم على الضفة الجنوبية لأعلى وادي الترس، تقع على بعد ثلاثة أكيال من كحلة إلى جهة الشمال الشرقي (محمد الجودي، معجم بلاد القصيم). والأرطاوي أصله وإد فيه ماء لقليلة حرب بقرب كحلة بمنطقة القصيم (محمد الجاسر، المعجم المختصر).

(٢) الأرطاوي هجرة قديمة تقع في منطقة السر، شمال =

سطح البحر، ويقطنها ١٠٠ إلى ٤٩٩ نسمة، وترتبط مع طريق شقراء - الطائف الرئيس بدرج صحرابي متموج وحاله جيدة طوله ٧٠ كم. وتشمل الأنشطة الزراعية زراعة القمح والبرسيم والنخيل وبعض الفواكه والخضراوات، مع تربية الماشية من الإبل والغنم والماعز والأبقار. وبالمنطقة كفاية من الماء العذب، ودرجة عذوبة الماء ٢٦ - ٥٠٪. وبالقرية مدرسة ابتدائية للبنين (WILSON - MURROW, 1970).

أَرْطَاوِي الرِّقَاصِ Artaaawee Ar Raqqaas

٥٣ - ٥٩ - ٢٤، ٤٥ - ٤٢ - ٤٤. قرية في منطقة الرياض، تقع على ارتفاع ٧٤٧ متراً فوق مستوى سطح البحر، ويقطنها ١٠٠ إلى ٤٩٩ نسمة، وترتبط مع طريق ساجر - بريدة الرئيس بدرج صحرابي مستو ومتموج لا بأس به، طوله كيلومتر واحد، وهو عرضة لفيضانات الأودية والطين وزحف الرمال. وتشمل الأنشطة الزراعية زراعة القمح والبرسيم والنخيل وبعض الفواكه والخضراوات، مع تربية الماشية من الغنم والماعز والأبقار. وليس بها كفاية من

الماء العذب، ودرجة عذوبة الماء ٢٦ - ٥٠٪ (WILSON - MURROW, 1970).

أَرْطَاوِي حَلِيَّتِ Artaaawee Hilit

١٧ - ٥٠ - ٢٤، ٤٩ - ٣٦ - ٤٣. قرية في منطقة الرياض، تقع على ارتفاع ٩٧٠ متراً فوق مستوى سطح البحر، ويقطنها ١٠٠ إلى ٥٠٠ نسمة، وترتبط مع طريق شقراء - الطائف الرئيس بدرج مستو ومتموج جيد، طوله ٦٦ كم، وهو عرضة لفيضانات الأودية. وتشمل الأنشطة الزراعية زراعة القمح والبرسيم والنخيل وبعض الفواكه والخضراوات، مع تربية الماشية من الغنم والماعز. وليس بها كفاية من الماء العذب، ودرجة عذوبة الماء ٠ - ٢٥٪. وبالقرية مدرسة ابتدائية للبنين، ومدرسة لمحو الأمية، ومحطة للوقود (WILSON - MURROW, 1970).

الأَرْطَاوِيَّة Artawiyah

١٠٠ - ١٠ - ٢٦، ١٠٠ - ٤٦ - ٤٤. قرية على بعد ستة أميال جنوب الرُّبَيْعِي (٤). وينبغي ألا يخلط بينها وبين واد يحمل الاسم نفسه (٥).

(٢) أَرْطَاوِي الرِّقَاصِ هجرة صغيرة محدثة، تقع في منطقة السر شمالاً من هجرة علف وجنوباً من هجرة حسيطة، على جانب طريق السر المزفت من الناحية الغربية، وهي لقبيلة الرقاقصة، واحدهم رقااص من الحفاة من الروقة من عُنَيْتَة، تابعة لمحافظة الدوادمي، واقعة شرقاً من مدينة الدوادمي على بعد تسعين كيلاً (سعد بن جندل، معجم عالية نجد).

(٣) انظر حاشية أَرْطَاوِي الحماميد.

(٤) انظر مادة هذا المدخل في المعجم، فستجد تفصيلات أخرى.

(٥) الأَرْطَاوِيَّة الجنوبية: تبعد عن الرُّبَيْعِي عشرة أميال جنوب غرب (عبدالله بن خميس، معجم اليمامة).

(١) الأَرْطَاوِي: واد يخرج من جبل حليت شرقاً وشمالياً، وقد تأسست فيه هجرتان حديثتان إحداهما تسمى: أَرْطَاوِي حَلِيَّتِ، وهي لقبيلة الغبيات جماعة وديد بن شليل بن نجم، واحدهم غبيوي وهم من الروقة من عُنَيْتَة. والثانية تسمى: أَرْطَاوِي الحماميد، وهي قرية من التي قبلها، وسكانها الحماميد، واحدهم حمادي، من قبيلة الروقة من عُنَيْتَة. وكلا الهجرتين من الهجر الحديثة وهما تابعتان لمحافظة الدوادمي، وتبعدان عن مدينة الدوادمي شمالاً غربياً ثمانين كيلاً تقريباً (سعد بن جندل، معجم عالية نجد).



الأرطاوية (AI) Artawiyah

٤٥ - ٣٠ - ٢٦، ٣٩ - ٢٠ - ٤٥. واحة مهمة ومركز تجاري في شمالي سُدير. وتتألف المنطقة من مدينة الأرطاوية وأربع قرى هي: الفقيرة والفلح والظهيرة والرفيعة. وتغطي المنطقة المزروعة ٣٥٠ هكتاراً. وبالمدينة كل الخدمات الضرورية وكل المؤسسات على نطاق محلي، وبعضها إقليمي. وبالمدينة ٢٠٠ محل تجاري، وسوق دائم، و٢٠ محلاً للصناع، وورش لإصلاح السيارات، ومحطات وقود، ومطعم، إضافة لمصنع بلوك. وعدد سكانها يصل ٣٠٠٠ إلى ٤٠٠٠ نسمة تقريباً، وهو يتغير خلال العام. وقد تسارعت وتيرة التجارة والتطور خلال السنوات القليلة الماضية. وفي الماضي قلصت الهجرة عدد السكان بنحو الثلث بحيث إن مناطق واسعة تشغلها الآن مبان متهدمة مهجورة. وهي تقع على ارتفاع ٦٠٧ أمتار فوق مستوى سطح البحر، على بعد ٧٥ كم من المجموعة عبر درب صحراوي وعبر (ETCO, 1970)^(١).

الأرطاوية Irtawiyah

٤٥ - ٣٠ - ٢٦، ٣٩ - ٢٠ - ٤٥. إحدى قرى الرُّبِّي (٢) التابعة تقع، وفقاً لمعلومات الأهالي، على بعد نحو ٢٠ ميلاً شمال شرق الرُّبِّي. وقد قتل الكابتن شكسبير W.H. Shakespear قرب هذا المكان في بداية ربيع عام ١٩١٥م. وهذه القرية هي بدون شك القرية نفسها المذكورة في معجم الخليج العربي Gazetteer of the Persian Gulf، ولكنه يضعها على بعد ١٦ ميلاً جنوب الرُّبِّي. وقد ذكر رونكير Raunkier بضع آبار في مكان يسمى بالأرطاوية، تقع على بعد أكثر من ٤٠ ميلاً شمال شرق الرُّبِّي. والبئر التي استقى منه رجاله كان على عمق ١٨ - ٢٠ قدماً^(٣).

الأرطاوية Ratawiyah

٣٠ - ٢٧، ٣٠ - ٠٠، ٤١ - ٣٠. أحد الشعاب الصغيرة المنحدرة من السفوح الشرقية لجبل أجا^(٤) في نجد، وهو فيما يظهر غير شعيب الأرطاوي السابق.

أرطى (جبال أم) Artah (Jal Umm)

٢٠ - ٣٥ - ٢٧، ٣٠ - ٥٢ - ٣٧. سلسلة من الجروف بالحجاز تقع على الطريق بين قلعة المعظم وتيماء. وهي تمتد من الشمال الغربي إلى الجنوب الشرقي لمسافة نحو ٣٠ ميلاً، ولكنها لا تحوي أي قمم ذات ارتفاع مهم^(٥).

(٢) انظر مادة هذا المدخل في المعجم، فستجد تفصيلات أخرى.

(٣) انظر: الأرطاوية (AI) Artawiyah.

(٤) انظر مادة هذا المدخل في المعجم، فستجد تفصيلات أخرى.

(٥) وصفها المعجم بالجبال، وهي جبال معروفة تقع جنوب شرق قلعة المعظم.

(١) الأرطاوية: أي ذات الأرطى أو كثيرة الأرطى، وهي من أوائل الهجر التي أنشئت للإخوان عام ١٣٣٠هـ كان يخرج منها أيام فتوحات الملك عبدالعزيز ألفا مقاتل، وكان أميرها فيصل الدويش.

ووادي الأرطاوية هو أكبر أودية مجزل وينفوخ منه شعاب كثيرة يتنظم الأرطاوية مشرقاً، وقد أقيم فوق الأرطاوية سد لاحتجاز مياه السيول لتمكث في الأرض ولتستفيد منه مزارعها ونخيلها. ويبلغ امتداد هذا الوادي نحو أربعين كيلاً، ويصب في المجمع حيث تجتمع كثير من أودية مجزل هنالك شرق الأرطاوية (عبدالله بن خميس، معجم اليمامة).

الشامية^(٣) في شمال شرقي شبه الجزيرة العربية، يقع على بعد نحو ٣٠ أو ٤٠ ميلاً إلى الغرب والجنوب الغربي من هيت (Butler and Aylmer: January 1908)^(٤).

أرّوب Arnab

٤٨ - ٤٤ - ١٧، ١٩ - ٢٨ - ٤٣. قرية في محافظة ظهران الجنوب في منطقة عسير، تقع على ارتفاع ٢١٥٨ متراً فوق مستوى سطح البحر، ويقطنها نحو ١٠٠ نسمة. وهي ترتبط مع طريق أبها - خميس مشيط - نجران الرئيس بدرج مستوى بيطن واد بحالة لا بأس بها، طوله ٣,٤ كم (ITALCONSULT, 1970).

الأرّواق (Al) Arwaq

٣١ - ١٣ - ١٧، ١١ - ٥٥ - ٤٢. قرية في محافظة ضمد بمنطقة جازان، تقع على ارتفاع ١٩٩ متراً فوق مستوى سطح البحر، ويقطنها من ٢٥١ إلى ٥٠٠ نسمة. وهي ترتبط مع طريق الطائف - أبها - جازان الرئيس بدرج مستوى ممهد بيطن واد جيد، إلى لا بأس به، طوله ٣٩,٧ كم (ITALCONSULT, 1970)^(٥).

أرّوى Arwa

١٥ - ٥٣ - ١٨، ٣٧ - ١١ - ٤٢. قرية في

(٣) بادية الأنبار.

(٤) تقع في العراق.

(٥) الأرّواق جمع روق، وهو لغة قرن الظلي. والأرّواق قرية على وادي قصي قرب قرية العيدابي (محمد العفيلي، معجم مقاطعة جازان).

أرّوى السّمْحان (أم)

Artaa As Samhaan (Umm)

٤٧ - ٢٦ - ٢٦، ٥٥ - ٤٠ - ٤٤. قرية في منطقة الرياض يقطنها أقل من ١٠٠ نسمة. وهي ترتبط بطريق صلبوخ - بريدة الرئيس بدرج مستوى متموج سيء، طوله ٥٦ كم. وتشمل الأنشطة الاقتصادية فيها: زراعة القمح والبرسيم والنخيل والخضار وغيرها، مع تربية الماشية من الإبل والغنم والماعز. وليس بها كفاية من الماء العذب، ودرجة عذوبة الماء ٠ - ٢٥٪ (MURROW, 1970 - WILSON)^(١).

أرّكان (جبل) Arkan (Jabal)

٢٤ - ١٥ - ٢٧، ٣٥ - ٣٩ - ٤١. ضلع في جبال سَمْر الواقعة في نجد على بعد نحو ١٥ ميلاً من حائل على ما يبدو^(٢).

الأرّوب (عين) Arnab (Ain - Al)

٠٠ - ٢٤، ٠٠ - ٣٥ - ٤٥. عين في منطقة

(١) أم أرّوى السّمْحان: ذات الأرمي قرية من قرى الرّؤفي الزراعية داخل النفود، تقع شمال المركز الرئيس مسافة ٢١ كيلاً (عبدالله بن خميس، معجم اليمامة).

(٢) أرّكان: قال باقوت في (معجم البلدان): أرّكان: جمع ركن - ماء بأجاء، أحد جبلي طيء لبني مَبْنَس. وأقول (والحديث لحمد الجاسر): أرّكان: جبل يقع جنوب سلمى، بارز منفصل عن الجبال، يشاهد من بعيد يدعه طريق المتجه إلى حائل من طريق السيارات المعبد من القصيم - يدعه غريه غير بعيد، ويشاهد على مقربة من سفوح أجا الشرقية، ويبعد عن حائل بما يقارب خمسة وعشرين كيلاً، قبله بميل نحو الجنوب. ومن العادة أن كثيراً من الجبال يوجد فيها ماء (حمد الجاسر، معجم شمال المملكة).

أُرَيْبِيَّةَ Uraynibah

٢١ - ٤٣ - ٢٦، ٠٢ - ٠٠ - ٤٩ - ٤١. قرية في منطقة حائل، تقع على ارتفاع ٩٣٨ متراً فوق مستوى سطح البحر، ويقطنها من ١٠٠ إلى ٤٩٩ نسمة. وهي ترتبط بطريق عقلة الصقور - حائل الرئيس بدر بمرتب مستو و متموج مسي، طوله ٢٦ كم، وهو عرضة للغبار وفيضان الأودية والظمي والغرين والجلاميد. وتشمل الأنشطة الاقتصادية فيها: زراعة القمح والبرسيم والنخيل والخضار وغيرها، مع تربية الماشية من الغنم والماعز والأبقار. وبها ماء كاف درجة عذوبته من ٢٦ - ٥٠٪ (WILSON - MURROW, 1970)^(١).

أزاد (خان) Azad (Khan)

٠٠ - ٠٦ - ٣٣، ٠٠ - ٢٢ - ٤٤. سراي قديم مهجور على طريق بغداد - كربلاء على بعد نحو ١٦ ميلاً بواسطة الطريق من بغداد.

الأزهرة Azahirah

٥٣ - ٤٨ - ١٩، ٠٠ - ٤٤ - ٤١. قرية في محافظة بلجرشي في منطقة الباحة، تقع على ارتفاع ١٨٩٣ متراً فوق مستوى سطح البحر، ويقطنها من ٥٠١ و ٢٠٠٠ نسمة. وترتبط مع طريق الطائف - أبها - جازان الرئيس بدر بمرتب مستو ولا بأس به، طوله ٥، ٣ كم. وبالقرية طاحونة (ITALCONSULT, 1970)^(٢).

(٦) أُرَيْبِيَّة: قرية تقع في الجنوب الشرقي من حائل على مسافة مئة وعشرة أكيال (حمد الجاسر، معجم شمال المملكة).
(٧) الأزهرة: قرية كبيرة من قرى قبيلة بالشهم بسراة =

تُورمة^(٣) بمنطقة عسير، تقع على ارتفاع ٢٣١٦ متراً فوق مستوى سطح البحر، ويقطنها نحو ١٠٠ نسمة. وهي ترتبط مع طريق الطائف - أبها - جازان الرئيس بدر بمرتب مستو وجبلي بحالة سيئة إلى لا بأس بها، طوله ٤، ٢ كم. وبالقرية مدرسة، وطاحونة (ITALCONSULT, 1970)^(٤).

أريمتة Arimah

١٥ - ٠٩ - ٢٠، ٠٢ - ٢٠ - ٤١. قرية في منطقة الباحة، تقع على ارتفاع ١٩٤٣ متراً فوق مستوى سطح البحر، ويقطنها من ٥٠١ إلى ٢٠٠٠ نسمة. وترتبط مع طريق الطائف - أبها - جازان الرئيس بدر بمرتب مستو و متموج ممهد بيطن واد لا بأس به، طوله ١٨ كم. وبها مدرسة (ITALCONSULT, 1970)^(٥).

أرَيْبِيَّةَ (جبل) Arinbah (Jabal)

٠٠ - ٤٤ - ٣٦، ٠٠ - ٥١ - ٤١. ضلع في جبال شَمَر^(٦)، على بعد نحو ٦٥ ميلاً جنوب - جنوب شرق حائل^(٧).

- (١) أحياناً تسمى تنومة بني شهر؛ لوقوعها في بلادهم.
- (٢) أروى من قرى بني شهر للجهاضة من بلحارث بوادي تنومة في السراة بمنطقة عسير (حمد الجاسر، المعجم المختصر).
- (٣) أُرَيْبِيَّةَ قرية كبيرة من قرى قبيلة بلخزمر بسراة زهران تقع شمال وادي الصدر بمسافة كيلين (علي الزهراني، معجم بلاد غامد وزهران).
- (٤) انظر مادة هذا المدخل في المعجم، فستجد تفصيلات أخرى.
- (٥) في منطقة حائل بالمملكة العربية السعودية.



الأزرقى (قبيلة) Azraki

انظر: عدن (محمية) (Aden Protectorate)؛
تحت قبائل عدن^(١).

الأزرقية Azraqiyah

٢١ - ٣٣، ٠٠ - ٤٥ - ٤٣. قرية بالعراق
على نهر الفرات على بعد ميل واحد غرب
الفلوجة.

إزوة (Az) Zaghawah

٢٠ - ٢٥، ٢٢ - ٢٥ - ٥١. منطقة تخييم
للبدو في داخل قطر^(٢) بشرقي شبه الجزيرة العربية.

إزكي Izki Or Ziki

٠٠ - ٥٦، ٢٢ - ٠٠ - ٤٥ - ٥٧. مدينة مهمة
في سلطنة عمان، تقع على جانبي وادي حَلَقَيْن،
وتبعد نحو ١٢ ميلاً من رأس هذا الوادي على
ارتفاع ٢١٥٠ قدماً فوق سطح البحر. ويحيط
بالحي الواقع على الضفة اليمنى من الوادي أسوار
تحتوي على قلعة ضخمة محكمة، سمك جدرانها
خمسة أقدام، وتقف على صخرة ارتفاعها ٢٠٠
قدم فوق بطن الوادي. ويطلق على هذا الحي

- تبلغ نحو اثني عشر ألف ميل مربع، وبالتالي فإن هذه
الواحة تجذب أعداداً كبيرة من الطيور المهاجرة في
طريقها إلى مقاصدها

<<http://www.khleoog.com/citys/index.php?act=city&id=156>>

(٥) هذا المدخل إضافة من المحقق لقائمة القارئ بسبب
ورود التفاصيل عن القبيلة في مكان آخر.

(٦) انظر مادة هذا المدخل في المعجم، فستجد تفاصيل
أخرى.

الأزرق (جبل) Azraq (Jabal)

٠٠ - ٥٣، ٣١ - ٠٠ - ١٢ - ٣٧. سلسلة من
التلال التي تمتد من الشرق للغرب يقع مركزها
على بعد نحو ٥٠ ميلاً جنوب شرق صلخد
بحوران. ويحاذي الطريق المعتاد بين دمشق
وجوف آل عمرو^(١) الذراع الغربية لهذه التلال.

الأزرق (قصر) Azraq (Qasr)

٣٠ - ٥٢، ٣١ - ٠٠ - ٤٩ - ٣٦. مستوطنة
صغيرة بشمالي شبه الجزيرة العربية تستخدم
كنقطة استراحة على طريق القوافل بين سوريا
وجوف آل عمرو^(٢). وهي تتألف من قلعة عربية
وسط بضع أشجار من النخيل. وهي تشابه، ولكن
بحالة أحسن، قصر سعيدة في كاف^(٣). ويوجد
حول قصر الأزرق عدد من العيون والماء الجيد.
وهناك عادة نحو ١٠ أو ١٢ نسمة بالمستوطنة
(Red Sea and Gulf of Aden Pilot, 1990)^(٤).

- غامد تقع جنوب شرقي بلدة بلجرشي، وتبعد عنها
بنحو عشرة أكبال (علي الزهراني، معجم بلاد غامد
وزهران).

(١) هي دومة الجندل، انظر: جوف آل عمرو

Jauf - Al - Umr.

(٢) هي دومة الجندل، انظر: جوف آل عمرو

Jauf - Al - Umr.

(٣) بمنطقة الجوف في المملكة العربية السعودية.

(٤) قصر الأزرق أحد الفلاع التاريخية في الأردن. وقد
بني قصر الأزرق أو قلعة الأزرق من البازلت الأسود.
وتقع قلعة الأزرق في وسط واحة الأزرق على بعد مئة
كيلو متر شرقي عمان، العاصمة الأردنية. وقد شيدت
القلعة أساساً لتكون حصناً للنبطيين أو الرومان، ثم
أعاد المالكي بنائها مرة أخرى في القرن الثالث عشر.
وتحتوي واحة الأزرق على المصدر الدائم الوحيد
للمياه النقية في امتداد الصحراء المحيطة بها، والتي =

١٦٠٠ دولار سنوياً، ولكن المبلغ يذهب للإنفاق على الشؤون الإدارية المحلية.

الأزلم (وادي) Haslam (Wadi)

٣٠-٠٢-٢٧، ١٠-٠١-٣٦. مجرى^(٣) مائي في شمالي الحجاز ينتهي في البحر الأحمر عند منتصف الطريق بين المويلح والوجه (Hunter's map of Arabia, 1908).^(٤)

(٣) يلحظ الخطأ في رسم الاسم بالحروف اللاتينية.
(٤) الأزلم: - على وزن أقل من زلم - مجتمع أودية كثيرة تنحدر من سلسلة جبال الحجاز غرب حرة عويرض، على مقربة من ساحل البحر الأحمر - بين الوجه وطبا - وكان الأزلم من منازل حاج مصر ومن أتى بطريق الساحل وله شهرة في كتب الرحلات، على غيب مائه، وفيه قلعة بنيت لحراسة الحجاج قبل القرن العاشر الهجري ما تزال أطلالها قائمة، وغرب القرية - حيث يتصل الوادي بالبحر - رأس يدعى رأس الأزلم.
قال في (درر القوائد المنظمة): (وبخان الأزلم نوباتجة من الثرك والقواسم كثيره، وفيه تحفظ ودائع أهل الركب للرجعة، وأرض الأزلم قليلة الثب، سبخة، كثيرة الأفاعي. وقد قصد فزوءاً كان مقابلى أكتب عليه سنة ٩٤١ أعمى غريبة الشكل، في طول الذراع وأغلظ من الساعد، بوجه مدور، به عيتان كالمسمازين، وبرأسهما ذوابتان من الشعر، يميناً وشمالاً من فوق قرنين لطاف، كالماعز، فقتلت. وطيف بها في الركب للنعجب. وأصحاب دوك الأزلم الأحامدة من بلي وهم بدئات - ثم ذكرهم وقال أيضاً: والأزلم من المناهل الكبار المعدة لاستبدال المحتاج من الحجاج، وينصب فيه سوق كبير يجتمع فيه باعة الزاد والعليق وغيره، خصوصاً في الرجعة عند حضور جماعة الملائكة بما معهم من البضائع والمأكولات، إلا أن الإقامة بها بمقدار زائد عن الحاجة لا طائل تحتها، تُضرب أهل الركب بشدة ملوحة مائه، خصوصاً في أيام شدة المحل). وكان في الأزلم ميناء لرسو السفن (حمد الجاسر، معجم شمال المملكة).

اسم اليمن^(١)، ويضم نحو ٣٥٠ منزلاً، وتسكنه قبائل بني رواحة والدرامكة والمناذرة. أما الحي الموجود على الضفة اليسرى فيقع في أرض منخفضة ويقوم به بنو ريام، ويسمى النزار، وعدد منازلها ٤٥٠ منزلاً. والحيان في خصام دائم؛ إذ ينتمي أحدهما للغافية والآخر للهنأوية. ويبلغ عدد سكان مدينة إزكي بكاملهم نحو ٤٠٠٠ نسمة، يعملون بالزراعة والنقل. وبطن وادي حَلْفَيْن عند مدينة إزكي عريض ويحتوي على بساتين واسعة للذخيل والمزروعات الأخرى وخاصة على الضفة اليسرى المنخفضة والخصبة. والمظهر العام للمدينة بهي وجذاب، ومحصولاتها هي: القمح والشعير والذرة والبرسيم والفول والسمسم وقصب السكر ويبلغ عدد أشجار النخيل فيها بنحو ١٠,٠٠٠ نخلة. ومصدر الري أفلاج من أكثر أفلاج عمان غزارة بالمياه. وهنالك بضع قرى صغيرة خارج مدينة إزكي بالإضافة إلى بعض أبراج المراقبة لآك عمير وقبائل أخرى. ومن بين هذه القرى زكيت^(٢) التي تحيط بها الأسوار المربعة وتحتوي على ١٥ منزلاً لبني ريام، وهي في وادي حَلْفَيْن على بعد ميل واحد جنوب إزكي. وتعدّ حيازة قلعة إزكي ذات أهمية حيوية بالنسبة لسلطان عمان لأنها تشرف على الطريق الرئيس أو طريق وادي سَمَائِل بين الساحل وداخل البلاد. وتوجد بها الآن حامية مؤلفة من ٢٠ جندياً تسيطر على الحصن باسم السلطان الذي يمثله وإل مقيم. وتبلغ الزكاة التي يجمعها الوالي نحو

(١) انظر: اليَمَن Yaman.

(٢) انظر: زكيت Zikait.

أزوف باقش Azov Patch

انظر: علي (شعب) (Ali (Shab).

الأزيرج (قبيلة) Azairij

قبيلة قوية مستقرة كثيرة العدد، تسكن منطقة على الضفة اليمنى لنهر دجلة إلى الجنوب الشرقي من العمارة على قناة أبو طير. وكانوا في ظل الحكم التركي يفلحون أرضاً مستأجرة من الحكومة وهي المجر الصغير التي تضم أراضي واسعة لزراعة الأرز في الأحرش عند أطراف المجر الصغير وقنوات البصرة.

وأراضي آل أزيرج لا تهبط إلى نهر دجلة، بل تقع جميعها بالداخل، ومحصولاتها تكاد تكون جميعها أرزاً، غير أن كمية معينة من القمح والشعير والذرة تزرع أيضاً. ويستخدم آل أزيرج عموماً المشحوف^(١) كوسيلة من وسائل النقل.

أما أراضي عودة والشطائية الواقعة على الأرض الرئيسة أو الجزيرة (كما يعرفها العرب) عند الطرف الغربي للأهوار، فهي أيضاً يستأجرها آل أزيرج، ومن ثم لا يوجد حد ثابت من الناحية العملية لتفوذهم باتجاه الجنوب الغربي حتى شط الغراف وقيائل الفرات.

ومع ذلك فالمزارعون بالير الرئيس هم عرب البيزون وآل عيسى (المتنقى، قسم بني سعيد) الذين

(١) المشحوف قارب من قصب البردي يطلى بالفار، وله مجاديف طويلة، وما زال سكان الأهوار يستخدمونه حتى اليوم، ويكون عادة خفيفاً وسريعاً، وهو الوسيلة الوحيدة للتنقل بين بيت وآخر أو بين البيت والمدرسة.

يملكون قطعاناً ضخمة من الأغنام وعلى الرغم من أنهم الآن خاضعون من الناحية الاسمية لمشايخ آل أزيرج الذين يستأجرون الأرض باسمهم، فإنهم ليس لهم عليهم من سلطان يذكر. وكبار مشايخ آل أزيرج هم شواي المنشد وسلمان المذكور.

وعلى الرغم من كونهم شركاء من الناحية الرسمية في الأراضي كلها فهم على خلاف مع بعضهم البعض. ويدير كل منهم القسم الخاص به منها مستقلاً عن الآخر؛ إذ إن أراضي سلمان أقرب ما تكون من دجلة، بينما يقع الجزء الخاص بشواي في الأهوار والجزيرة.

وفي أثناء حصار الكوت^(٢)، تردد أن مشايخ آل أزيرج ولاسيما شواي يتآمرون سراً مع الأتراك، غير أن وضع منطقتهم على الأرجح قد أدى إلى المبالغة فيما تردد حول هذا الموضوع. وسلمان وشواي كلاهما من الرجال الأقوياء يدين لهم رجال قبايلهم بالسمع والطاعة، ولديهما قوة تتلقى منهما مخصصاتها تبلغ أعداد أفرادها نحو ٣٠٠٠ - ٤٠٠٠ فرد من المشاة وربما تمكنوا من جمع نحو ١٠,٠٠٠ من حملة البنادق.

وفي عام ١٩١٥م، حين تقدم الأتراك صوب العمارة دعي آل أزيرج للخروج في مواجهتهم، ولم تمض ١٢ ساعة حتى لبى النداء ٣٠٠٠ رجل. وهم ميالون إلى الشغب والعنف، ثم إنه من العسير النيل منهم؛ إذ لا يسكنون على شاطئ النهر. لقد

(٢) قامت القوات البريطانية بحصار الكوت (١٩١٥ - ١٩١٦م)، وتعرضوا إلى هزيمة هناك من قبل القوات العثمانية والقبائل العراقية استسلم على إثرها التجنرال الإنجليزي تاوزند Tawzend.

أتوا أصلاً من جانب الفرات ويقال إنهم ينتسبون إلى حمير.

الأزيرج (قبيلة) Azairij

إحدى قبائل حلف المثلث^(١)، وينبغي عدم الخلط بينها وبين الأزيرج الموجودين بدجلة أسفل العمارة. ومنها الفرع الذي غدر بقوات الجنرال بروكنج Brooking في فبراير عام ١٩١٦م عندما كانت تتسحب من البطانية إلى الناصرية.

الأزيرج Azairij

٤٥ - ٤٥، ٣٠ - ٣٧، ٤٧. أرض تقع بجانب النهر على الضفة اليسرى لشط العرب^(٢) بين القرنة والبصرة.

الأزيرج Azairij

٣١ - ٣١، ٠٢ - ٠٢، ٤٦. قرية في شمال غربي شبه الجزيرة العربية، تقع على الضفة اليمنى لنهر الفرات فوق بلدة الناصرية وليس بعيداً عنها. وقبل الحرب العظمى كانت أزيرج مقر ناحية تحمل الاسم نفسه، وكانت مقر المتصرف.

الأزيرج (قبيلة) Azairij

انظر: الأزيرج (قبيلة) Azairij^(٣).

- (١) انظر مادة هذا المدخل في المعجم، فستجد تفصيلات أخرى.
- (٢) انظر مادة هذا المدخل في المعجم، فستجد تفصيلات أخرى.
- (٣) هذا المدخل إضافة من المحقق لقائمة القارئ بسبب ورود التفصيلات عن القبيلة في مكان آخر.

الأساعدة Saadah

إحدى عشائر الروقة من قبيلة عُنَيْبَة^(٤) التي تقطن فيما بين القصيم وجنوبي الحجاز^(٥).

الأساعدة Masaidah

فرع من قبيلة عُنَيْبَة المستقرة^(٦) في الرُّفَيْي بنجد^(٧).

الأسانيب (Al) Asaniyah

٢٦ - ٤٤، ٢٤ - ٤٤، ٣٧ - ٤٣. قرية في منطقة الرياض يقطنها أقل من ١٠٠ نسمة. وهي ترتبط بطريق شقراء - الطائف الرئيس بדרך طوله ٥٦ كم. وتشمل الأنشطة الاقتصادية فيها: زراعة القمح، مع تربية الماشية من الغنم والماعز. وبالمنطقة كفاية من الماء العذب، ودرجة عذوبته ٧٦ - ١٠٠٪ (WILSON - MURROW, 1970)^(٨).

أُسْبُطَاتُ Ushbutah

٣١ - ٣١، ٠٠ - ١٦، ٤٥. أرض في قضاء السَّامَاة^(٩) بولاية بغداد في العراق.

- (٤) انظر مادة هذا المدخل في المعجم، فستجد تفصيلات أخرى.
- (٥) الأساعدة: واحد هم أسْعِدِي - من الرُّوْقَة من عُنَيْبَة (انظر: حمد الجاسر، معجم قبائل المملكة العربية السعودية).
- (٦) انظر مادة هذا المدخل في المعجم، فستجد تفصيلات أخرى.
- (٧) أخطأ المعجم في تهجئة اسم الأساعدة.
- (٨) في مركز الجمش بمحافظة الدوادمي في منطقة الرياض.
- (٩) انظر مادة هذا المدخل في المعجم، فستجد تفصيلات أخرى.

استال Istal

٥٤-٠٤-٠٠، ٢٣-٣٥-٠٠. مكان بمنطقة

الظفرة في عمان المتصالحة يقع ربما في ليوا أو شمالها. ويقال إن استال محطة على الطريق الصحراوي بين بندر زديم على الساحل وشاه في ليوا.

أستاوي Astawi

٤٨-٢٨-٠٠، ٢٩-٥٩-٠٠. خليج صغير

مع مسكن أو اثنين في الفاو^(١).

إسحاق (آل) Ashaq (AI)

٤٢-١٩-٣١، ١٨-٣٩-٥٦. قرية في

بَلْسَمَر في منطقة عسير، تقع على ارتفاع ٢٣٩١ متراً فوق مستوى سطح البحر، ويقطنها نحو ١٠٠ نسمة. وهي ترتبط مع طريق الطائف - أبها - جازان الرئيس بدرج متموج وجبلي لا بأس به، طوله ٢,٥ كم، وهناك ست ساعات مشياً حتى الوصول إلى الدرب الموصل للطريق الرئيس (ITALCONSULT, 1970)^(٣).

إسحاق (آل) Ashaq (AI)

٤٢-١٦-٢٧، ١٨-٥٠-١٥. قرية في بَلْسَمَر

في منطقة عسير، تقع على ارتفاع ٢٥٥٧ متراً عن مستوى سطح البحر، ويقطنها من ٢٥١ إلى ٥٠٠ نسمة. وترتبط بطريق الطائف - أبها - جازان

الرئيس بدرج جبلي ومتموج لا بأس به، طوله ٥ كم (ITALCONSULT, 1970).

إسحاق (قبيلة) (Ishaq (Tribe)

انظر: كعب (قبيلة) Kaab؛ فرع العسكرة من قسم الدريس.

إسحاق (قبيلة) (Ishaq (Tribe)

انظر: كعب (قبيلة) Kaab؛ فرع المقدم.

أَسَد (آل) Asad (AI)

٤١-٠٨-٥٧، ٢٠-٢٠-١١. قرية في بني

مالك بمحافظة الطائف في منطقة مكة المكرمة، تقع على ارتفاع ٢٠٢٠ متراً فوق مستوى سطح البحر، وسكانها نحو ١٠٠ نسمة. وهي ترتبط مع طريق الطائف - أبها - جازان الرئيس بدرج مستو وجبلي وسين، إلى لا بأس به، طوله ٧٦ كم، ولكن يحتاج الشخص إلى ٣,١ ساعة مشياً؛ للوصول من القرية إلى ذلك الدرب (ITALCONSULT, 1970)^(٣).

الأسد (فكك) (Asad (Fakk - AI)

٥٦-٣١-٠٠، ٢٦-٢١-٠٠. ممر بين جزيرة

مسندم ورووس الجبال في عمان الداخل، وهو ثلاثة كيابل^(٤) عرضاً، وليس به عقبات بعمق ٢٤

(٣) في مركز الفرع بيني مالك في محافظة الطائف بمنطقة مكة المكرمة.

(٤) الطول الكبلي: cable length وحدة بحرية لقياس الطول تساوي ٦٠٨ أقدام في الأسطول البريطاني و٧٢٠ قدماً في الأسطول الأمريكي.

(١) انظر مادة هذا المدخل في المعجم، فستجد تفصيلات أخرى.

(٢) من قرى بني قاعد من بالعمة بسراة بَلْسَمَر (علي الحربي، معجم منطقة عسير).



قيامهم بحركة قتل فيها حجر، ابن آخر ملوك كنده وأبو الشاعر الكبير امرئ القيس.

وفي حروب الفتح الإسلامي التي تلت حروب الردة مباشرة كان بنو أسد يقاتلون على الجبهة العراقية، وكان فيهم طليحة الذي كان في هذه الأثناء قد عاد إلى الإسلام بعد أن قد ادعى النبوة وارتد، وبعد ذلك استقر معظم بني أسد في الكوفة. وهنا تحولوا مع مرور الزمن من محاربين إلى رجال علم ودين. وكثير من علماء الشيعة كانوا من بني أسد من الكوفة. وفي موطن بني أسد لم يتغير شيء إلى أن فتح لهم انسحاب بكر وتميم الطريق نحو الشمال، وفي الشرق وصل بنو أسد حتى ما قبل البصرة، وفي الغرب حتى عين التمر. وكانوا آنذ قد شغوا من النزيف الذي سببته لهم الهجرة.

وعلى أي حال ففي القرن الرابع عشر والقرن الخامس عشر كانوا يعيشون في واسط، وأخيراً في الجزاير. فهناك أدلة على أن بني أسد، أو بني سد كما يسمون باللهجة العامية، كانوا موجودين هنا في القرن السادس عشر الميلادي، وكانوا تحت سلطة المنتفق. وفي القرن التاسع عشر تقدموا حتى شرق العمارة. وفي عام ١٨٩٤/١٨٩٥م أدبتهم القوات التركية لأنهم قاموا بحرق المدينة. وذهب سالم بن حسن الخيون إلى البصرة، وفي عام ١٩٠٦م حصل على منصب شيخ بني أسد بمساعدة من عائلة سيد طالب. وبعد الحرب العالمية الأولى وقف إلى جانب سيد طالب وأعلن معارضته لانتخاب فيصل ملكاً على العراق. وفي عام ١٩٢٤ - ١٩٢٥م أعلن الثورة على الحكومة وأسر. وبعد قضاء فترة من الزمن في السجن طرد

قامة. وتقع نقطة رأس الباب^(١) في الجزء الغربي على بعد نحو ثلاثة أميال شمال - شمال غرب رأس قبر هندي مع خليج بينهما، وهو جرف عمودي ارتفاعه نحو ٢٠٠ قدم. وهذه النقطة وكل الجزر الصغيرة في جنوبي شبه جزيرة مسندم تقريباً قد تآكلت في بعض الأماكن لعدة بارذات بفعل المد العالي والرياح في الصخور الجيرية التي تمثلها. وتستخدم المراكب البخارية هذا الممر باستثناء القوارب الشراعية. وفك الأسد يسمى أحياناً ثقب في جدار (Persian Gulf Pilot, 1908).

أسد (قبيلة بني) Asad (Bani)

إحدى القبائل الريفية في العراق^(٢).

ووفقاً لأوبنهايم Max F. von Oppenheim تقع منطقة بني أسد في شمال شبه الجزيرة العربية عند أسفل تلك العبال التي كانت تسكنها طيء في يوم من الأيام، وفي الجنوب كانت منطقة بني أسد تصل إلى وادي الرمة. وهنا كانت منطقتهم تتقاطع مع منطقة عيس، وفي الشمال مع منطقة يربوع من تميم. وعلى عكس طيء كانت قبيلة بني أسد تعيش غالباً حياة بدوية. وقبيلة بني أسد قبيلة شقيقة لكنانة وكان الشعور بالقرابة والانتماء المشترك حياً تماماً وإن كان تطبيقه عملياً غير ممكن بسبب بعد المسافة بين القبيلتين. ويفتقر تاريخ بني أسد قبل الإسلام إلى الأحداث الهامة، شأنهم في ذلك شأن غالبية القبائل العربية. ومما يستحق الذكر أنهم وجهوا الضربة الفاضية لمملكة كنده عن طريق

(١) انظر: الباب (رأس) Bab (Ras).

(٢) انظر: العراق Traq؛ القبائل الريفية.

من موطنه، وهو يعيش الآن في بلدروز حيث يملك أراضي. وقد درس ابنه الحقوق في بغداد (Die Beduinen, vol III, pp. 684 - 652).^(١)

أسد (قبيلة بني) (Sadd (Bani)

إحدى القبائل الريفية بالعراق.^(٢)

أسد (وادي) (Asad (Wadi)

٥٥ - ٣٣، ٠٠ - ٢٩ - ٤٢. مجرى مائي صغير في شمال شرقي شبه الجزيرة العربية، وهو رافد لوادي حوران من الضفة اليمنى الذي يصب في نهر الفرات فوق بلدة هيت (Butler and Aylmer: January 1908).

الأسدة (Lasada)

٣٨ - ١٦ - ١٩، ١٣ - ٠٢ - ٤٢. قرية بمحافظة المجاردة في منطقة عسير، تقع على ارتفاع ١٥١٠ أمتار فوق مستوى سطح البحر، ويقطنها من ١٠١ إلى ٢٥٠ نسمة. وترتبط مع الطريق الساحلي بدرج مستو وتمتوج ببطن واد سيح، إلى لا بأس به، طوله ٥٦,٧ كم، ولكن يحتاج الشخص إلى ٤,١ ساعة مشياً للوصول من القرية إلى ذلك الدرب (ITALCONSULT, 1970).

(١) هذه الإضافة لما ورد في كتاب «البدو» لأوينهايم هي من عمل محقق هذا المعجم، وليست بأصل المعجم البريطاني، اعتماداً على الترجمة العربية لدار الوراق للنشر المحدودة، مع تصحيح لأسماء الأماكن والأشخاص. وقد رجعت إلى الأصل الألماني لكتاب «البدو» للتدقيق في الجداول، والتأكد من استيفاء جميع معلوماتها؛ لأن أوينهايم كان يورد الاسم العربي مقابل الاسم بالرسم اللاتيني.

(٢) انظر مادة هذا المدخل في المعجم، فستجد تفصيلات أخرى.

الأسراب (Asrah)

٤٧ - ٠٦ - ٢١، ٢٢ - ٢٣ - ٤٠. قرية في الطائف بمحافظة الطائف في منطقة مكة المكرمة، تقع على ارتفاع ١٩٨٧ متراً فوق مستوى سطح البحر، ويقطنها من ١٠١ إلى ٢٥٠ نسمة. وهي ترتبط بمدينة الطائف بدرج جبلي متموج وممهّد سيح، إلى لا بأس به، طوله ٢٤,٥ كم (ITALCONSULT, 1970).^(٣)

أسراويني سعد (Asrar Bani Saad)

٣٥ - ٢٤، ٠٠ - ٣٢ - ٥٦. قرية في ولاية لوى الفرعية^(٤) بسلطنة عمان.

أسراويني عمر (Asrar Bani Umr)

٣٦ - ٢٤، ٠٠ - ٣٢ - ٥٦. قرية في ولاية لوى الفرعية^(٥) بسلطنة عمان.

الإسكندرية (Sikandariyah)

٥٣ - ٥٣، ٣٢ - ٠٠ - ٢٠ - ٤٤. قرية في العراق وتتكون من نحو ٥٠ منزلاً من الطين مع خان وبعض الأفنية المسورة بالطوب. وهي تمثل مرحلة على طريق بغداد - كربلاء، وتقع الإسكندرية في قضاء كربلاء على الضفة اليسرى

(٣) الأسراب: من قرى بني عمرو من سفيان من تقيف بالشفا في محافظة الطائف (حمد الجاسر، المعجم المختصر).

(٤) انظر مادة هذا المدخل في المعجم، فستجد تفصيلات أخرى.

(٥) انظر مادة هذا المدخل في المعجم، فستجد تفصيلات أخرى.

الأسلم (قبيلة) (Aslam (Tribe)

الأسلم^(١) أحد الأقسام الرئيسة لقبيلة شَمَر الجنوبية^(٢).

إِسْمَاعِيَّةَ Samaiyah

٠٠-٢٣-٠٠، ٤٤-٥٨. قرية في وادي حبة^(٣) بسلطنة عمان.

إِسْمَاعِيل (قبيلة بني) Beni Ismail

انظر: اليمن Yemen؛ تحت قبائل اليمن^(٤).

اسْمَح Asmah

٥٨-٥٧، ٢١، ٣٢، ٤٠-٣٩. قرية في محافظة رابغ^(٥) بمنطقة مكة المكرمة تقع على ارتفاع ٢٩٠ متراً فوق مستوى سطح البحر، وسكانها ما بين ٥٠١ و٢٠٠٠ نسمة. وهي ترتبط مع طريق الجموم

(٢) الأَسلم: من فروع شَمَر الكبيرة ومن أبنائهم: آل طوالة، والفردة وآل سحيم وآل هيرار والسكوت وآل جحيش وآل وهب، والهيض، والكفتة وآل سليط والوجعان - كذا ذكر موزل. وقال إن بلاد الأسلم تمتد من جبال سلمى نحو الجنوب الشرقي حتى تنتهي عند البشوك وجراب. ومن منازلهم (بمنطقة حايل) أم هرُوج، وجبل رمان وجبل سلمى والصفراء (قرية) (انظر: حمد الجاسر، معجم قبائل المملكة العربية السعودية).

(٣) انظر مادة هذا المدخل في المعجم، فستجد تفصيلات أخرى.

(٤) انظر مادة هذا المدخل في المعجم، فستجد تفصيلات أخرى.

(٥) هذا المدخل إضافة من المحقق لفائدة القارئ بسبب ورود التفصيلات عن القبيلة في مكان آخر.

(٦) تقع بمركز البيزة في محافظة خليص بمنطقة مكة المكرمة.

لقناة تحمل الاسم نفسه، والقناة تابعة للدائرة السنية، وقد ذكرت في المقالة الخاصة بنهر الفرات. وتتطور الزراعة فيها بسرعة، وخاصة إلى الشرق من القرية، ويوجد بجوارها بعض أماكن الرعي، ويمكن رؤية كثير من قطعان الماشية فيما بين الإسكندرية والمسيب. ويوجد بها مسجد ومدرسة تابعان للدائرة السنية التي يمثلها في الإسكندرية مدير محلي، والسكان كلهم تقريباً من الشيعة ويعملون بالزراعة.

الإسلاّت (حيل) Hail Islat

٠٠-٣١-٢٤، ٠٠-٢٠-٥٦. انظر: عمر (وادي بني) (Umr (Wadi Bani).

الأسلَة (Al) Assalah

٢٦-٢٤-٢٨، ٢٥-٤٢-٤٩. قرية زراعية صغيرة في الأحساء إلى الجنوب الغربي من العمران. ويقدر عدد السكان بنحو ٢٠٠ نسمة في ١٢ منزلاً. وهي تقع في المنطقة الشرقية على ارتفاع ١٣٠ متراً فوق مستوى سطح البحر، على بعد ١٦٠٠ متر جنوب غرب نهاية الطريق الفرعي إلى الحوطة عبر درب ترابي (ETCO، 1970)^(١).

(١) الأَسْلَة: على اسم واحدة الأسل النبات المعروف، وهي قرية واقعة في واحة الهفوف جنوب فريق الرمل وشرق قرية التيمية (حمد الجاسر، معجم المنطقة الشرقية).

ويقطعها طريق الحديدية - صنعاء، وهو جبل ممتد ومتطامن وقاتم اللون تتناثر على سطحه جلاميد البازلت. وبالنظر شرقاً من خلال قمته يمكن الاستمتاع بمنظر لسهل صنعاء.

الأسود (رأس) (Aswad (Ras - Al)

٢٢ - ٢١، ٢١ - ١٠، ١٧ - ٣٩. رأس في الحجاز يمثل الحد الجنوبي لخليج جدة، وهو على بعد نحو عشرة أميال جنوب رأس الحجاز^(٤) (Red Sea and Gulf of Aden Pilot, 1909).

أسود (Aswad

٥٢ - ٥٢، ٢٤ - ١٨، ٥٦. قرية في وادي القور^(٥) في عمان.

الأسودِيَّة (Umm) Suwaydiyah

٤٣ - ٤٤، ١٦، ٣٦، ٥٠ - ٤٢. قرية بمحافظة أحد المسارحة في منطقة جازان، تقع على ارتفاع ٨٩ متراً فوق مستوى سطح البحر، ويقطنها من ٥٠١ إلى ٢٠٠٠ نسمة. وهي ترتبط مع طريق الطائف - أبها - جازان الرئيس بدرج مستوى بحالة لا بأس بها، طوله ٣٦ كم، ولكن يحتاج الشخص إلى ٠,٥ ساعة مشياً؛ للوصول من القرية إلى ذلك الدر^(٦) (ITALCONSULT, 1970).

(٤) كتب في النص الإنجليزي Ras Qahaz.

(٥) انظر مادة هذا المدخل في المعجم، فستجد تفصيلات أخرى.

(٦) الأسودِيَّة: وبعضهم ينفقها (أم سودية) - قرية من قرى الموسم، في منطقة جازان (حمد الجاسر، المعجم المختصر).

- خليص الرئيس بدرج مستو لا بأس به، طوله ٣٩,٥ كم (ITALCONSULT, 1970).

أسوار (حالة ابن) (Iswar (Halat Bin)

١٣ - ٢٦، ٠٠ - ٣٥ - ٥٠. انظر: البحرين (جزيرة) (Bahrain (Island؛ المدن والقرى، إلخ^(١).

أسود (أبو أم) (Maswad (Abu

٢١ - ٣٦، ١٦، ٥٧ - ٠٠ - ٤٣. قرية في محافظة صامطة في منطقة جازان، تقع على ارتفاع ٨٧ متراً فوق مستوى سطح البحر، ويقطنها من ٥٠١ إلى ٢٠٠٠ نسمة. وهي ترتبط مع طريق الطائف - أبها - جازان الرئيس بدرج مستو لا بأس به، طوله ٦١ كم، وهناك ٠,٥ ساعة مشياً من الدر^(٢) حتى الوصول إلى القرية (ITALCONSULT, 1970).

الأسود (بدعة) (Aswad (Badat)

٣٦ - ٣٢، ٠٠ - ٠١ - ٤٤. قطعة أرض زراعية في قضاء كربلاء^(٣).

الأسود (جبل) (Aswad (Jabal)

٢٠ - ٢٠، ١٥ - ٠٠، ٠٩ - ٤٤. سلسلة جبلية في اليمن تقع إلى الغرب مباشرة من صنعاء،

(١) الحالة في اصطلاحهم هي كل قرية يحيط بها البحر كالجزيرة.

(٢) أبو الأسود: قرية من أعمال صامطة شرقي قرية مجمر (محمد العقيلي، معجم مقاطعة جازان). وتطلق أبو أم أسود على اللهجة التهامية.

(٣) انظر مادة هذا المدخل في المعجم، فستجد تفصيلات أخرى.

أسيلة Asilah

٥٨ - ٣٦، ٣٥ - ٤٤. ينبوع صغير في وادي البردان^(١) بأرض الشامية في شمال شرقي شبه الجزيرة العربية (Leachman).

الأسيلة Asaylah

٢٢ - ٢٠، ٣٢ - ٥١ - ٤١. قرية في بني سعد بمحافظة الطائف في منطقة مكة المكرمة، تقع على ارتفاع ١٩٢٧ متراً فوق مستوى سطح البحر، ويقطنها من ٥٠١ إلى ٢٠٠٠ نسمة. وهي ترتبط مع طريق الطائف - أبها - جازان الرئيس بدرج جبلي مستو و متموج ممهد ببطن واد، وهو جيد وسيع، إلى لا بأس به، طوله ٣٨ كم (ITALCONSULT, 1970)^(٢).

الأسيلة Asaylah

٣٤ - ٢٠، ١٩ - ٠٦ - ٤١. قرية في بني مالك بمحافظة الطائف في منطقة مكة المكرمة، تقع على ارتفاع ٢٠٤٥ متراً فوق مستوى سطح البحر، وسكانها نحو ١٠٠ نسمة. وهي ترتبط مع طريق الطائف - أبها الرئيس بدرج جبلي مستو و متموج ممهد ببطن واد، وهو جيد، إلى لا بأس به وطوله ٧٢ كم، ولكن يحتاج الشخص إلى ٥ ساعات مشياً؛ للوصول من القرية إلى ذلك الدرب (ITALCONSULT, 1970)^(٣).

- (١) انظر مادة هذا المدخل في المعجم، فستجد تفصيلات أخرى.
 (٢) الأسيلة مؤنث من أسل، وخذ أسيل أملس مستو. وهي قرية من قوى اللويبات من جنوبي بني سعد على وادي اللويبات (حماد السالمي، المعجم الجغرافي لمحافظة الطائف).
 (٣) الأسيلة: من قرى قریش، في بجيلة، من بلاد بني مالك (حمد الجاسر، المعجم المختصر).

أسيلة Wusailah

٢٢ - ٢٢، ٢٢ - ٤٦ - ٤٦. انظر: وسيلة Wusailah^(٤).

الأسيلود (دوحه) Usaiwad (Dohat - Al)

٤٧ - ٤٥، ٢٥ - ٥٣، ٥٧ - ٥١. خور في الساحل الغربي لقطر^(٥) في شرقي شبه الجزيرة العربية.

الأشاعة Asharah

٤٣ - ٥٧ - ١٧، ٣٧ - ٢٧ - ٤٣. قرية في محافظة ظهران الجنوب بمنطقة عسير، تقع على ارتفاع ٢١٩٨ متراً فوق مستوى سطح البحر، ويقطنها نحو ١٠٠ نسمة. وهي ترتبط مع طريق أبها - خميس مشيط - نجران الرئيس بدرج متموج ومستو ببطن واد بحالة لا بأس بها، طوله ١٤,٤ كم (ITALCONSULT, 1970).

الأشاعة Lishaarah

٥٦ - ٠٦ - ١٨، ٤٩ - ٠٦ - ٤٣. قرية في محافظة سراة عبيدة بمنطقة عسير، تقع على ارتفاع ٢٣٣٣ متراً فوق مستوى سطح البحر، ويقطنها من ٥٠١ إلى ٢٠٠٠ نسمة. وهي ترتبط مع طريق أبها - خميس مشيط - نجران الرئيس بدرج مستو و متموج ببطن واد لا بأس به، طوله ٦,١ كم (ITALCONSULT, 1970).

- (٤) هذا المدخل إضافة من المحقق لقائمة القارئ بسبب تعدد أسماء المكان.
 (٥) انظر مادة هذا المدخل في المعجم، فستجد تفصيلات أخرى.

الإشْتَاء السُّفْلَى Ashta As Sufla

٢٠ - ١١ - ٢٠، ٥٩ - ٢١ - ٤١. قرية بمحافظة القرى (الأطاوله) في منطقة الباحة، تقع على ارتفاع ٢٢٣٢ متراً فوق مستوى سطح البحر، ويقطنها من ١٠١ إلى ٢٥٠ نسمة. وترتبط مع طريق الطائف - أبها - جازان الرئيس بدرج متموج لا بأس به، طوله ٤,٠ كم (ITALCONSULT, 1970).^(١)

الإشْتَاء العُلْيَا Ashta Al Ulaya

٤٧ - ١١ - ٢٠، ٤٣ - ٢١ - ٤١. قرية بمحافظة القرى (الأطاوله) في منطقة الباحة، تقع على ارتفاع ٢٢٤٣ متراً فوق مستوى سطح البحر، ويقطنها نحو ١٠٠ نسمة. وترتبط مع طريق الطائف - أبها - جازان الرئيس بدرج متموج لا بأس به، طوله ٦,٠ كم، وبالقرية مدرسة (ITALCONSULT, 1970).

أشْحَط (وادي) Ushhut Wadi

٤٧ - ٠٣ - ٢٠، ٥٩ - ١٤ - ٤١. قرية في محافظة قلوة بمنطقة الباحة يقطنها نحو ١٠٠ نسمة. وترتبط مع الطريق الساحلي بدرج مستو يطن واد بحالة لا بأس بها وطوله ٢,٧٢ كم، وهناك ٦,١ ساعة مشياً حتى الوصول إلى القرية (ITALCONSULT, 1970).^(٢)

(١) الإشتاء: قرية كبيرة من قرى قبيلة بني بشير بسراة زهران، تقع شمال قرية الوعدة الآتية في حرف الواو - وغربي وادي بيادة يفصل بينهما جبل عنده عقبة قصيرة تصل الوعدة بيادة وبالعكس (علي الزهراني، معجم بلاد غامد وزهران).
(٢) أشْحَط: من أودية تهامة في جوانبه قرى صغيرة لزهران تابع لمنطقة الباحة (حمد الجاسر، المعجم المختصر)..

الأشْخَرَة (Al) Askharah

انظر: الأشْخَرَة Lashkharah^(٣).

الأشْخَرَة Lashkharah

٠٠ - ٥٠ - ٢١، ٠٠ - ٣٤ - ٥٩. قرية كبيرة في منطقة جعلان^(٤) بسلطنة عمان.

الأشْذَة Shiddah

إحدى عشائر مسروح من قبيلة حرب^(٥) بالحجاز وغربي نجد^(٦).

الأشْراف (قبيلة) Ashraf

الأشْراف^(٧) مفرداً شريف، وتجمع أيضاً بكلمة الشرفاء Shurafa. وهي قبيلة شريفة أو شبه شريفة يرجع أصلها إلى إقليم الحجاز، ويقولون بقربانهم للرسول محمد ﷺ عن طريق

(٣) توجد نياحة الأشْخَرَة بسلطنة عمان، وتبع ولاية جعلان بني بو علي بالمنطقة الشرقية في محافظة ظفار. وتبعد الأشْخَرَة بنحو ٣٠ كم عن ولاية جعلان وقد عرفت بهذا الاسم نسبة إلى كثرة نواشحة الأشْخَرَة (أو الشخْر كما تسمى في بعض المناطق سابقاً)، حيث تشتهر هذه النياحة بوجود عدد من الأخوار الصغيرة منها خور عمر وخور عويجة، وتتميز هذه المنطقة كذلك بوفرة الثروة السمكية. <http://www.omanETCOom/arabic/tourism/tourism8.asp?cat=tour&subcat=tou1>

(٤) انظر مادة هذا المدخل في المعجم، فستجد تفصيلات أخرى.

(٥) انظر مادة هذا المدخل في المعجم، فستجد تفصيلات أخرى.

(٦) الأشْذَة من ذوي حامض (حامضي) من بني عدرو، من مسروح من حرب. ومن الأشْذَة: الشبخان، والتنايك والقبيل والصوتان، وذوي مصلح (انظر: حمد الجاسر، معجم قبائل المملكة العربية السعودية).

(٧) انظر أيضاً: الحجاز Hojaz؛ قبيلة الأشْراف.



ارتفاع ١٦١٩ متراً فوق مستوى سطح البحر، وسكانها ما بين ١٠١ و ٢٥٠ نسمة. وهي ترتبط مع طريق الطائف - أبها - جازان الرئيس بدرج مستوى متموج وجبلي بطن واد سيع وطوله ١٥,٧ كم (ITALCONSULT, 1970)^(٥).

الأشرف Ashraf

١٧ - ٠٣ - ١٨، ٣٢ - ٠٧ - ٤٣. قرية في محافظة سراة عبيدة بمنطقة عسير، تقع على ارتفاع ٢٤٠٩ متراً فوق مستوى سطح البحر، ويقطنها نحو ١٠٠ نسمة. وهي ترتبط مع طريق أبها - خميس مشيط - نجران الرئيس بدرج مستوى ومتموج جيد وسريع، إلى لا بأس به، طوله ٥,١ كم (ITALCONSULT, 1970).

الأشرف الذُّرَات Darwat . Ad

انظر: صَبِيَا Sabiyah^(٦).

أشرف مكة المكرمة Ashraf Makkah

انظر: مَكَّة الْمُكْرَمَة Mecca، تحت عنوان أشرف مكة المكرمة^(٧).

أشرف يَنْبُع Ashraf Yanbu

انظر: جُهَيْنَة (قبيلة) Juhainah^(٨).

(٥) الأشرف من قرى تُثَيف بمحافظة الطائف (حمد الجاسر، المعجم المختصر) ..

(٦) هذا المدخل إضافة من المحقق لفائدة القارئ بسبب ورود التفصيلات عن القبيلة في مكان آخر.

(٧) هذا المدخل إضافة من المحقق لفائدة القارئ بسبب ورود التفصيلات عن القبيلة في مكان آخر.

(٨) هذا المدخل إضافة من المحقق لفائدة القارئ بسبب =

انحدارهم من الإمام الحسن. وهم يوجدون بأعداد قليلة في أماكن مختلفة من الجزيرة العربية وفي منطقة الخليج العربي؛ فعلى سبيل المثال يوجدون في نَعَام في محافظة الحريق، وربما في صَبِيَة^(٩) في وادي الدواسر. والبعض ممن يعيشون في ليلى بالأفلاج ينتمون إلى فرع يسمى الصقر^(١٠)، بينما يوجد آخرون بالسيح في المنطقة نفسها وهم آل حامد^(١١).

الأشرف Ashraf

٢٩ - ٢٧ - ٢١، ٢٩ - ١٧ - ٤٠. قرية في محافظة الطائف بمنطقة مكة المكرمة تقع على

(١) تغير اسمها الآن إلى الشرافة نسبة لسكانها من الشرافة.
(٢) انظر: صَقْر (آل) Saqar، أسرة آل صقر من الأسر الهاشمية بنجد من آل جبل بن دُبَيان من العباسا الشيعيين الهواشم المهانية من بني الحسين الأصغر بن علي زين العابدين ابن الحسين بن علي بن أبي طالب - رضي الله عنهم - وآل صقر أسرة قديمة في مدينة ليلى في محافظة الأفلاج حيث انتقلوا إليها من نواحي المدينة المنورة، وامتنتوا الزراعة وملكوا الضياع المثمرة، كما ملكوا عدة قصور تاريخية من أهمها «قصر آل صقر» وكذلك «قصر رواس» الواقع في شرق ليلى وهو من القصور القديمة (محمد بن فهد بن محمد آل صقر وفهد بن فهد بن فهد آل صقر، اتصالات شخصية، ١٤٣٨هـ).

(٣) انظر: حَامِد (آل) Hamid، آل حامد: قبيلة من أشهر القبائل الهاشمية بنجد وينسبون إلى القاسم الرسي بن إبراهيم طباطبا بن إسماعيل بن إبراهيم بن الحسن بن الحسن بن علي بن أبي طالب - رضي الله عنهما - ؛ واحدهم (فلان آل حامد)، ويسكنون في الأفلاج - سيح آل حامد - والرياض، ومن آل حامد آل محمود، واحدهم (فلان محمود) ويسكنون في الحوطة والرياض وقطر. انظر البسام: (علماء نجد) (٥/٤٧٥ - ٤٧٦)، حمد الجاسر: (جمهرة أنساب الأسر المتحضرة) (١٧/١، ١١٩، ٢٠٩، ٢٣٢، ٤٠٩، ٧٢٨)، إبراهيم الأميز: (أشرف نجد) (ص ١٥)، ورواية الشريف محمد بن عبدالله آل خليفة آل حامد (الشريف إبراهيم بن منصور الهاشمي الأميز).

(٤) انظر أيضاً: الحجاز Hejaz؛ قبائل الحجاز، الأشرف.

فوق مستوى سطح البحر، ويقطنها بين ٥٠٠ إلى ١٩٩٩ نسمة. وهي ترتبط مع طريق شقراء-الطائف الرئيس بدرج مستو وشموج سرح، طوله ٥٠ كم عرضة للغرين والغبار وفيضان الأودية والظمي. وتشمل الأنشطة الاقتصادية فيها: تربية ماشية من الغنم والماعز. وبالمنطقة كفاية من الماء العذب، ودرجة عدويته ٧٦-١٠٠٪. وبالقرية محطة بنزين (WILSON_MURROW, 1970)^(٤).

الأشعلي (شعيب) Ashali (Al)

٠٠-١٠-٣١، ٠٠-٢٨-٤٥. شعيب صغير بالصحراء الشامية يقع على بعد ١٥ ميلاً جنوب-جنوب شرق السّماوة على نهر الفرات^(٥).

الأشعلي (عرق) Ashanli

٠٠-١٥-٢٧، ٠٠-١٥-٤٤. عرق الأشعلي^(٦) أرض في صحراء النّفود الكبير^(٧).

(٤) الأشعرية: نسبة إلى شعر، جبل معروف، والأشعرية ماء قديم، واقع في جبل شعر، في ناحيته الجنوبية الشرقية، وسيله يفيض على التخفسية، وهذا الماء داخل في أعلى الوادي مما يلي الجبل، وقد تأسست فيه هجرة حديثة، أسسها حبيص بن هثيلة الحافي وجماعته، وما زالت عامرة، وهي قرية صغيرة. ويبدو من خلال ما ذكره أصحاب المعاجم عن شعر أن ماء الأشعرية هو الماء المعروف قديماً باسم الشطون (سعد بن جندل)، معجم عالية نجد).

(٥) بال عراق.

(٦) عرق الأشعلي هو أحد عروق نفود المظهور؛ وهو لسان من الرمل يخرج من النّفود الكبير. ويعد المعجم جزءاً من النّفود الكبير فينتبه لذلك.

(٧) انظر مادة هذا المدخل في المعجم، فستجد تفصيلات أخرى.

الأشطان (بترام) Lashitan (Umm)

٠٠-٤٨-٢٣، ٠٠-٢٢-٥٢. بتر في الظفرة^(٨) بعمان المتصالحة.

الأشعب Lashab

٣٣-١٠-١٩، ٠٩-٠٨-٤٢. قرية في محافظة النماص بمنطقة عسير، تقع على ارتفاع ٢٣٦٣ متراً فوق مستوى سطح البحر، ويقطنها من ٢٥١ إلى ٥٠٠ نسمة. وهي ترتبط مع طريق الطائف - أبها - جازان الرئيس بدرج متموج لا بأس به، طوله ٣,٥ كم. وبالقرية مدرسة، وأربعة دكاكين، وطاحونة^(٩) (ITALCONSULT, 1970).

الأشعري (الإمام) Ashari (Imam)

٠٠-٠٩-٣٢، ٠٠-٣٦-٤٤. ضريح مهم في بلاد الرافدين يقع بين الحلة والديوانية عند نقطة على بعد نحو عشرة أميال من الضفة اليسرى لنهر الفرات، و١٢ إلى ١٥ ميلاً شمال خور العفج.

الأشعريّة (Al) Ashariyah

١٩-٢١-٢٤، ٢٣-٠٠-٤٣. منطقة مسكونة في محافظة عفيف^(١٠) تقع على ارتفاع ٩٨٠ متراً

= ورود التفصيلات عن القبيلة في مكان آخر.

(١) انظر مادة هذا المدخل في المعجم، فستجد تفصيلات أخرى.

(٢) الأشعب: وينطقونه (لشعب) ويكتب هكذا خطأ - من قرى بني كعب بأعلى وادي يدوة من روافد حضر، وهي في وادٍ يدعى الأشعب أو العجمة، وهي في السراة في بلاد بني عمرو في منطقة عسير (حمد الجاسر، المعجم المختصر).

(٣) في منطقة الرياض.



الأشمر (Al) Ashmar

٢٨ - ٠٢ - ٥٦، ٢٦ - ٣٧ - ٤٣. مزرعة في منطقة الرياض، تقع على ارتفاع ٥٦٦ متراً فوق مستوى سطح البحر، ويقطنها من ٢٠٠٠ إلى ٩٩٩٩ نسمة. وهي ترتبط بطريق النقرة - بريدة الرئيس يدرب مستو وتموج لا بأس به، طوله ١ كم، وهو عرضة لزحف الرمال والطين والغرين (WILSON - MURROW, 1970)^(١).

أشئي Wushai

٠٠ - ٤٨ - ٤٥، ٢٥ - ١٦ - ٤٥. انظر: وَشَيَّ Wushai^(٢).

الأشيعيل (Al) Ushayil

٤٠ - ٠١ - ١٥، ٢٦ - ٣٣ - ٤٢. قرية في منطقة بريدة^(٣)، تقع على ارتفاع ٦٠١ متر فوق مستوى سطح البحر. وهي ترتبط بطريق النقرة - بريدة الرئيس يدرب مستو وتموج جيد، طوله ٢٣ كم، وهو عرضة للغبار وفيضان الأودية والظمي والغرين. وتشمل الأنشطة الاقتصادية فيها: زراعة القمح والبرسيم والنخيل والخضار وغيرها، مع تربية الماشية من الإبل والغنم والماعز. وليس بها كفاية من الماء العذب، ودرجة عذوبة الماء ٠ - ٢٥٪ (WILSON - MURROW, 1970)^(٤).

(١) في محافظة رياض الخبراء بمنطقة القصيم.

(٢) هذا المدخل إضافة من المحقق لفائدة الفارئ بسبب تعدد أسماء المكان.

(٣) الصحيح أن يقال منطقة القصيم.

(٤) الأشيعيل: على صيغة تصغير الأشعل، وهو الأحمر شديد الاحمرار في لعتهم أو هو الصفري اللون - وهذه =

أشيقير (Al) Ashaqr

٠٧ - ٢٠ - ٢٤، ٢٨ - ١٢ - ٤٥. قرية في منطقة الرياض، تقع على ارتفاع ٦٨٠ متراً فوق مستوى سطح البحر، ويقطنها من ٢٠٠٠ إلى ٩٩٩٩ نسمة. وهي ترتبط بطريق شقراء - الطائف الرئيس. وتشمل الأنشطة الاقتصادية فيها: زراعة القمح والبرسيم والنخيل والخضار وغيرها، مع تربية الماشية من الإبل والغنم والماعز والأبقار. وليس بها كفاية من الماء العذب، ودرجة عذوبة الماء ٧٦ - ١٠٠٪. ويوجد بها مدرسة ابتدائية للبنين، ومدرسة ابتدائية للبنات، ومستوصف، وبريد وبرق وهاتف، ومكتب زراعي (WILSON - MURROW, 1970)^(٥).

= هجرة لقوم من بني سالم من حرب للبشري منهم واقعة إلى الجنوب الغربي من بلدة الفوارة في غرب القصيم الشمالي سميت بذلك لأنها بجانب أكمة متضامنة لونها أحمر شديد الاحمرار (محمد العبودي، معجم بلاد القصيم). وهي في مركز الفوارة بمنطقة القصيم.

(٥) أشيقير: قال ياقوت: قال الحفصي الأشيقير جبل بالممامة، وقرية لبني عكل. قال ابن بليهد: أشيقير: مدينة عامرة، ذات نخيل وزروع، تحمل هذا الاسم إلى هذا العهد، موقعها شمالي قرى الوشم، وسكانها في هذا العهد أغلبهم بنو تميم، من الوجهة وغيرهم. وقد قال الحفصي: أنها قرية لبني عكل، وهو في قوله هذا صادق، لأن عزوتهم: أولاد عكل، إذا كان حرب أو أمور مهمة اتدبوا بها: أولاد عكل. انتهى كلام ابن بليهد. وعلى رأس القرن السابع تقريباً كان في أشيقير قبيلتان، والثلويون، وتميميون، فحشي التميميون قوة الوائلين، وانتهزوا فرصة خروج الوائلين لرعي ماشيتهم، وأغلقوا دونهم أبواب البلدة، وأخرجوا لهم أموالهم وأمتعتهم. ومن ثم جلا الوائلون وعمروا بلدة التويم، المعروفة بسدير، وأقاموا بها. ولا يزال التميميون يسكنون هذه البلدة وهم الوجهة. ويجاورها من الجنوب بلدة الفرعة، وسكانها النواصر من تميم =

أشيقر Ushayqir

٥٤ - ١٩ - ٢٥، ٤٦ - ١١ - ٤٥. بلدة وواحة في نهاية طريق مزقت من شقراء على ارتفاع ٧٠٠ متر فوق مستوى سطح البحر بالمنطقة الوسطى. ويقدر عدد سكانها بنحو ٢٠٠٠ نسمة (ETCO, 1970)^(١).

أشيقر Washaiqir

٠٠ - ٢٠ - ٢٥، ٠٠ - ١١ - ٤٥. قرية في الوشم^(٢) بجنوبي نجد^(٣).

أشيقر الجديدة (مزارع)

Ushayqir New Farms

٣٠ - ٢٣ - ٢٥، ٣٠ - ١٢ - ٤٥. منطقة مزرعة جديدة على طرف نفود البلدان^(٤) بمساحة تقدر بنحو ٣٧٠ هكتاراً معظمها مزروع بالحبوب. وهي تقع في المنطقة الوسطى، على ارتفاع ٧٠٠ متر فوق مستوى سطح البحر، على بعد ٥ كم شمال أشيقر بواسطة درب. ويقدر عدد السكان بنحو ٢٠ نسمة (ETCO, 1970)^(٥).

- أيضا. وأنجبت طائفة من العلماء الأعلام، منهم العالم العلامة الشيخ أحمد بن محمد بن عبدالله بن بسام، توفي في العينة سنة (١٠٤٠هـ)، ومن بلد أشيقر العالم الجليل محمد بن أحمد ابن اسماعيل أخذ عنه العلم جميع من العلماء منهم أحمد بن محمد بن بسام، وأحمد بن محمد القصير، وعبدالله بن زهلان، توفي الشيخ ابن اسماعيل سنة (١٠٥٩هـ) (عبدالله بن خميس، معجم الإمامة).

(١) انظر: أشيقر Washaiqir.

(٢) انظر مادة هذا المدخل في المعجم، فستجد تفصيلات أخرى.

(٣) انظر: أشيقر (Al) Ashaiqir.

(٤) الصحيح نفود عريق البلدان.

(٥) انظر: أشيقر Washaiqir.

الأصافرة (Al) Asafir

٠٢ - ٤٦ - ٤٥، ٣٢ - ٠٤ - ٤٣. قرية في منطقة بريدة^(٦)، يقطنها من ١٠٠ إلى ٤٩٩ نسمة، وهي تقع على ارتفاع ٦٧٠ متراً فوق مستوى سطح البحر، وترتبط مع طريق النهائية - الرس - عنيزة الرئيس بدرب سبيح متموج وعرضة للغرين والغبار وفيضان الأودية والظمي. وتشمل الأنشطة الاقتصادية فيها: زراعة القمح والبرسيم والنخيل وبعض الفواكه والخضراوات، مع تربية الماشية من الإبل والغنم والماعز والأبقار. وبها ماء كاف تتراوح نسبة عذوبته من ٧٦ - ١٠٠٪ (WILSON - MURROW, 1970)^(٧).

الأصافرة Azafirah

٠٥ - ٢٩ - ٢٠، ٢١ - ٠٢ - ٤١. قرية في بني مالك بمحافظة الطائف في منطقة مكة المكرمة، تقع على ارتفاع ١٧٧١ متراً فوق مستوى سطح البحر، وسكانها نحو ١٠٠ نسمة. وهي ترتبط مع طريق الطائف - أبها - جازان الرئيس بدرب مستو يبطن واد سبيح، إلى لا بأس به وطوله ٥٩,١ كم، ولكن يحتاج الشخص إلى ١,٠ ساعة مشياً للوصول من القرية إلى ذلك الدرب (ITALCONSULT, 1970)^(٨).

(٦) الصواب أن يقال منطقة القصيم.

(٧) في محافظة النهائية بمنطقة القصيم.

(٨) إحدى قرى العصمان على وادي مهور شمال غرب مركز القويح.



الأصفر (بركة) (Asfer (Birkat - Al)

٢٥-٢٥، ٢٥-٢٥، ٤٥-٤٩. مستنقع كبير في
واحة الأحساء^(١) في شرقي شبه الجزيرة العربية^(٢).

(١) انظر مادة هذا المدخل في المعجم، فستجد تفصيلات
أخرى.

(٢) الأصفر: اسم يطلق على البحيرة التي كانت تجتمع
مياها من فضلات مياه عيون الأحساء، وتقع أسفل
القرى شرقاً منها. وهي التي وصفها الأزهرى (٢٨٢
- ٣٧٠هـ) في «تهذيب اللغة» فقال: سميت البحيرين
لأن في ناحية قراها بحيرة قدرها ثلاثة أميال وماؤها مرّ
زقاقه. قال في (القاموس): زقاق كخراب، مرّ غليظ لا
يطاق شربه. وقال ابن عبد القادر: هي البحيرة المعروفة
الآن بالأصفر في آخر قرى الأحساء الشرقية، معروفة
مشهورة. والمعروف أن فضلات عيون كثيرة في
الأحساء تصل إليها وتتكوّن في البداية من نهر سلسلا،
بالإضافة إلى فضلات عين الخدود وعين الحقل
(عبدالرحمن العبيد، الموسوعة الجغرافية لشرقي
البلاد العربية السعودية).

وقد حُفر لمياه الأصفر مجرى بطريقة حديثة،
فانحدرت فيه جميع المياه وتسربت من منطقة العيون
التي كانت مغمورة بها، بحيث جفّ كثير من نخيلها
من العطش، وذلك بعد عمل طريقة الري والتصريف
منذ بضعة عشر عاماً، فأصبح موضع الأصفر الذي
كان بحيرة عظيمة قائماً بابساً خالياً إلا من النبات التي
تكثر غالباً في المستنقعات مثل البردي. وتقع شرق
الهفوف بنحو ٣٠ كيلاً، خارج منطقة القرى والعيون
ولكي يتصور المرء تكوّن بحيرة الأصفر، ينبغي أن
يدرك أن قرى الأحساء وعيونها تقع متقاربة، في أرض
منخفضة، ولهذا تكثر فضلات المياه الزائدة عن ري
الحدائق والمزارع القريبة من منابع العيون، فتسير
تلك الفضلات بين الحدائق والمزارع في مجريين
عظيمين يدعى أحدهما شلّيسل، والثاني الدوغاني،
ومن هذين المجريين تسقى كثير من القرى المنخفضة
عن منابع العيون العليا، وكانت المياه التي تتسرب إلى
هذين المجريين عظيمة، بحيث كانت تزيد عن حاجة
أهل القرى، فتفيض في أرض تُحدُّ بالرمال من أغلب
جبهاتها المنخفضة، حتى كونت بحيرة عرفت باسم =

الأصل (جزيرة أم) (Kura (Umm - Al)

٢٦-٤٩، ١٦-٤٨، ٢٧-٤٢. انظر: فرسان
(جزائر وضفاف) (Farasan (Islands and Bank؛
الجانب الشرقي من الضفة^(٣).

الأصفر (بنو) (Assam (Bani - Al)

فرع بدوي من قسم بني شتير من قبيلة
الشحوح^(٤).

أصوال (تل) (Aswal (Tel)

١٠-٤٠، ٣٢-٠٠، ٢١-٤٤. بضع رواب
على الضفة اليمنى من نهر الفرات على بعد نحو
خمسة أو ستة أميال جنوب شرق - شرق بلدة
طُوَيْرِيح (أو الهندية).

أصبيح (أبو) (Saibi (Abu)

٠٠-١٣، ٢٦-٠٠، ٢٩-٥٠. قرية صغيرة
بجزيرة البحرين^(٥).

= الأصفر لأن لون مائها بسبب طول مكثه كان أصفر
اللون (حمد الجاسر، معجم المنطقة الشرقية).

(٣) أم الأصل جزيرة مرجانية تقع جنوب غرب مدينة
جازان، وتبلغ مساحتها نحو ٠١ كم^٢، وهي جزيرة
صغيرة، تمتد من الجنوب الشرقي نحو الشمال الغربي،
مستوية السطح، تغطيها الرمال، وتتمو عليها بعض
الشجيرات، تحيط بها الشعاب، وهي إحدى جزر
مجموعة أمّة وبناتها، تقع غرب جزيرة أمّ القريب،
وشمال جزيرة أمّة، وتبعد عن الساحل نحو ٦,٢
ميلاً بحرياً (أحمد الغزاوي، ومحمد الراشد، وعبدالله
العتيزان، ٢٠٠٧م، جزر المملكة العربية السعودية
في البحر الأحمر والخليج العربي، هيئة المساحة
الجيوولوجية السعودية).

(٤) انظر مادة هذا المدخل في المعجم، فستجد تفصيلات أخرى.

(٥) انظر مادة هذا المدخل في المعجم، فستجد
تفصيلات أخرى.

الأصيفر Asayfir

٣٥ - ٠٩ - ٢١ - ٥٨ - ٣١ - ٤٠. قرية في محافظة الطائف بمنطقة مكة المكرمة تقع على ارتفاع ١٦٨٧ متراً فوق مستوى سطح البحر، وسكانها نحو ١٠٠ نسمة. وترتبط مع طريق الرياض - الطائف - جازان الرئيس بדרך مستو وتموج بيطن واد، وحالته لا بأس بها وطوله ١١,٢ كم (ITALCONSULT, 1970).^(١)

الأصيلع (طعس) Sailah (Jahal)

٠٠ - ٣٦ - ٢٨ - ٠٠ - ٢٤ - ٤٢. جبل منخفض من الحجر الرملي بالنفود على بعد نحو ١٠٠ ميل باتجاه الشمال من حائل.^(٢)

أضاخ Widaakh

٢٥ - ١٥ - ٢٥ - ٠٦ - ٥٤ - ٤٣. قرية في منطقة الرياض، تقع على ارتفاع ٧٨٢ متراً فوق مستوى سطح البحر، ويقطنها من ٥٠٠ إلى ١٩٩٩ نسمة. وهي ترتبط بطريق النبهانية - الرس - عنيزة الرئيس بדרך مستو وتموج لا بأس به، طوله ٩٨ كم، وهو

(١) الأصيفر: - تصغير أصفر من الألوان - قرية بوادي جفن بلفظ جفن العين لبني سالم من عوف، ينتهي سبله إلى وادي لبة (عائق البلادي، معجم معالم الحجاز).
(٢) يبدو أن الرمال قد غطت كامل هذا الجبل المنخفض الذي وصفه المعجم، فأصبح يسمى طعساً بعد أن كان جبلاً، وهو يبعد شمال شرق حائل بنحو ٨٦ ميلاً (١٣٨ كم) إلى الجنوب الشرقي من الحيانية بنحو ١٦ كم. وإلى شماله الغربي يقع بئر الأصيلع. وما ذكره المعجم خاطئ فيما يتعلق بالاتجاه والبعد عن حائل. وعندما يذكر المعجم النفود يقصد كامل المساحة المحصورة بين قبة باليسية وأطراف النفود الغربية.

عرضة للغبار وفيضان الأودية والظمي والغرين. وتشمل الأنشطة الاقتصادية فيها: زراعة القمح والبرسيم والتخيل والخضار وغيرها، مع تربية الماشية من الإبل والغنم والماعز والأبقار. وبها ماء كاف درجة عدوئته من ٠ - ٢٥٪ (WILSON MURROW, 1970).^(٣)

أضاخ (Al) Wudhakh

٢٥ - ١٥ - ٢٥ - ٠٦ - ٥٤ - ٤٣. قرية بالقصيم^(٤) في وسط شبه الجزيرة العربية.^(٥)

(٣) انظر: أضاخ (Al) Wudhakh.

(٤) انظر مادة هذا المدخل في المعجم؛ فستجد تفاصيل أخرى.

(٥) أضاخ: والبعض يقولون الهمة أو أوقولون له وضاخ - وهو قرية صغيرة، تقع شمال شرق قرية نقي على بعد ثمانية وعشرين كيلاً وجنوباً من قرية الأكلة على بعد سبعة أكيال، وتبعد عن مدينة الدوادمي شمالاً ما يقرب من مئة كيل، تابعة للدوادمي. وهي واقعة في سهل مستو من الأرض يحف بها واد يتحدر من الغرب إلى الشرق، وفي تاحيتها الغربية هضبة صغيرة منطرفة في الأرض تسمى صفاة وضاخ، والوادي يحف بها من الشمال فيها آبار زراعية مأوها ولغير قريب من الأرض، وكان فيه معدن بارود قديم وقد هاجر فيه قبيلة من الروقة من عُنَيْتية، أميرهم غازي البراق، وتقام فيها صلاة الجمعة، وفي أعلى الوادي على بعد كيلين قرية تدعى وضاخا. وتقابل أضاخاً من الناحية الجنوبية الغربية على بعد خمسة أكيال هضاب واردة، وهن أقرن حمر متناوحة بعضها قريب من بعض منفردة في متسع من الصحراء ليس حولها أعلام ولا تلال، يراها الراثي من بعد. وقرية أضاخ العامرة في هذا العهد تأسست على ماء قديم، أما بلدة أضاخ القديمة فإنها تقع شمالاً من القرية الحالية، على بعد ثلاثة أكيال، بينها وبين قرية الأكلة، وآثارها الباقية تدل على بلدة واسعة، وقد أصبحت منازلها أكواماً من التراب والسبخ، وفيها مقابر كثيرة قد غطيت قبورها بالحجارة فبقيت على مر القرون محافظة على -

الأضارح (جبال) Adhara (Jabal)

٥٨ - ٥٢ - ٢٩، ٠٦ - ٢٧ - ٣٩. ضلوع بارزة تقع قرب جوف آل عمرو^(١) من الغرب في الصحراء السورية في شمالي الجزيرة العربية^(٢)، وتمتد إلى حد ما غرب شمال غرب وشرق جنوب شرق لمسافة نحو ٣٥ ميلاً، وتشمل جبل جريمة^(٣) الذي يعد جيولوجيا قطعة منها. وتقترب السفوح الشرقية لجبال الأضارح إلى ما يقارب ١٠ أو ١٢ ميلاً من جوف آل عمرو، والجزء المنقطع من الجبال يسمى جبل العبد يقع في منتصف الطريق بينها وبين الواحة (Huber, 1883; Butler and Aylmer, 1908).^(٤)

الأضارح Adhara

٥٨ - ٥٢ - ٢٩، ٠٦ - ٢٧ - ٣٩. بضع آبار في

- معالمها... ويفصل بينها وبين البلدة العامرة بطن وادي أضارح وبلدة أضارح ذكر في كتب المعاجم والتاريخ. قال ياقوت: أضارح: بالضم، وآخره خاء معجمة: من قرى اليمامة لبني نمير. وذكره ابن الفقيه في أعمال المدينة. وقال الأصمعي: ومن مباحهم الرئيس ثم الأوطاة، بينها وبين أضارح ليلة. وأضارح: سوق وبها بناء وجماعة تاس، وهي معدن البرم (سعد بن جندل، معجم عالية نجد).

(١) هي دومة الجندل، انظر: جوف آل عمرو - Jauf - Al - Umr.

(٢) يسمى طرفها الشرقي مما يلي دومة الجندل بخشم الأضارح.

(٣) وردت تهجتها في المعجم هكذا Jaraimah.

(٤) الأضارح ما تزال معروفة بقرب دومة الجندل، وهي جبال من أشهر أعلام الجوف، تطل على مدينة دومة الجندل من غربها، بينها وبين عريق الدم، يحف بها الطريق إلى وادي السرحان، يدعها يمينه (حمد الجاسر، معجم شمال المملكة).

وادي السرحان في شمال غربي الجزيرة العربية تقع على بعد ٢٠ ميلاً غرب واحة جوف آل عمرو^(١). وهي تمثل محطة استراحة معروفة للموافل بين سوريا وجوف آل عمرو (Huber, 1883).

الإضاهيَة (Al) Adafiyah

٣٨ - ٥٢ - ٢٦، ٠٤ - ٣٤ - ٤٣. مزرعة تقع على ارتفاع ٦٠١ متر فوق مستوى سطح البحر، وترتبط مع طريق بريدة - شري - حائل الرئيس بدرج متموج لا بأس به، طوله ٣٠ كم، لكنه عرضة للغرين والغيار والجلاميد والحصباء (WILSON - MURROW, 1970).^(٢)

أضمر Adam

١٥ - ٢٦ - ٢٠، ١٨، ٥٥ - ٤٠. قرية في وادي أضمر بمحافظة الليث في منطقة مكة المكرمة، تقع على ارتفاع ٤٤٠ متراً فوق مستوى سطح البحر، ويقطنها نحو ١٠٠ نسمة. وترتبط مع الطريق الساحلي بدرج مستو متموج يبطن واد لا بأس به، طوله ١٠٨,٢ كم. وبالقرية مدرسة، ومستوصف، ومركز إمامة، وقوات أمن، وخدمات دينية^(٣)، وسوق، و٣٠ دكاناً، و١٠ طاحونات، ومحطة وقود (ITALCONSULT, 1970).^(٤)

(٥) كما أوضحنا سابقاً جوف آل عمرو هي المعروفة الآن بدومة الجندل.

(٦) هي إلى الشمال من قصيباء بنحو سبعة أكبال، إلى الغرب من قبضة العمودية في منطقة القصيم.

(٧) يقصد المعجم بالخدمات الدينية وجود المساجد وهيئة الأمر بالمعروف والنهي عن المنكر.

(٨) أضمر واد كثير القرى والمزارع يجاور العرج من [الجنوب] مما يلي الليث، وهو من أعمرتك الجهات =

أضوي Adawi

٥٧ - ٥٨ - ١٧ - ٥٨ - ٢٠ - ٤٣. قرية في محافظة ظهران الجنوب في منطقة عسير، تقع على ارتفاع ٢٢٧١ متراً فوق مستوى سطح البحر، ويقطنها نحو ١٠٠ نسمة. وهي ترتبط مع طريق أبها - خميس مشيط - نجران الرئيس (ITALCONSULT, 1970).

الأطاولمة Tawlah

١٨ - ١٤ - ٢٠^(١) - ٤٠ - ٢١ - ٤١. قرية بمحافظة القرى (الأطاولمة) في منطقة الباحة، تقع على ارتفاع ٢١٢١ متراً فوق مستوى سطح البحر، ويقطنها من ٥٠١ إلى ٢٠٠٠ نسمة. وترتبط مع طريق الطائف - أبها - جازان الرئيس. وبالقرية ثلاث مدارس، ومستوصف، ومركز إمارة، وقوات أمن، وبريد وبرقية، ومحكمة، وخدمة دينية^(٢)، وسوق، و٢٦ دكاناً، وطاحون، ومحطة وقود، ومقهيان (ITALCONSULT, 1970)^(٣).

- وأكثرها حصوناً وأثراً، فيه مركز إمارة تابع لإمارة الليث، وهيئة أمر بالمعروف ومدارس. وسيل أضم يصب في وادي الحجر ثم في الشاقة الشامية التي تصب في البحر الأحمر جنوب الليث، وسكانه بنو عفيف، ولهم فيه سوق عامرة، وله شهرة محلبة (عائق البلادي، معجم معالم الحجاز).

(١) عدلت درجة العرض إلى ١٨ - ١٤ - ٢٠ بدلاً من ١٨ - ٠٤ - ٢٠ غير الصحيحة الواردة بدراسة الشركة الاستشارية.

(٢) يقصد المعجم بالخدمة الدينية وجود المساجد وهيئة الأمر بالمعروف والنهي عن المنكر.

(٣) الأطاولمة: بلدة كبيرة من بلدان قبيلة قريش بسراة زهران؛ وتعد من أكبر بلدان قبيلة قريش وأكثرها تقدماً وهي المركز الإداري الرابع في السراة بعد الباحة وبلجرشي =

الأطراف Atrah

٠٠ - ١٥ - ٢٩ - ٠٠ - ٣٥ - ٤٧. علامة أرضية تتألف من ركامات متكسرة في الجهراء^(٤) في إمارة الكويت.

الأطرقية Atrijah

٠٧ - ٤٦ - ١٩ - ١٥ - ٥١ - ٤١. قرية في أدمّة في محافظة بيشة بمنطقة عسير، تقع على ارتفاع ١٨٤٦ متراً فوق مستوى سطح البحر، ويقطنها نحو ١٠٠ نسمة. وهي ترتبط مع طريق الطائف - أبها - جازان الرئيس بدرب جبلي ومتموج سريع، إلى لا بأس به، طوله ٨ كم. وبالقرية طاحونة (ITALCONSULT, 1970)^(٥).

أطلح Atlah

٢١ - ٥٣ - ٢٠ - ٣٠ - ٤٨ - ٤٠. قرية في بني سعد في محافظة الطائف في منطقة مكة المكرمة، تقع على ارتفاع ٢١٤١ متراً فوق مستوى سطح البحر، ويقطنها من ٥٠١ إلى ٢٠٠٠ نسمة. وهي ترتبط مع طريق الطائف - أبها - جازان الرئيس بدرب متموج ومستو جبلي بطن واد

= والمنطق. ويطلق عليها القرى بالفتح - لوقوعها في منطقة أقل ارتفاعاً من غيرها، تقع شمال الباحة بمسافة خمسة وثلاثين كيلاً، جنوب الطائف بمسافة ١٨٨ كيلاً ويمر طريق الطائف إلى الجنوب من وسط هذه البلدة. وبها مشيخة قبيلة قريش (علي الزهراني، معجم بلاد غامد وزهران).

(٤) انظر مادة هذا المدخل في المعجم، فستجد تفصيلات أخرى.

(٥) في مركز غنم بالعلاية بمحافظة بَلَقَرَن بمنطقة عسير.



ممهّد جيد إلى سعي لا بأس به، طوله ٦٥,٥ كم (ITALCONSULT, 1970)^(١).

أطننة (أم) (Atnah (Umm))

٣١-٣١، ٣١-٣٦، ٤٥-٣٦. قرية في العراق بين الحبيّ على شطّ الغراف وبغيلة على نهر دجلة.

الأطواء (بئر) (Atwa (Bir Al))

٢٧-٢٧، ٢٨-٢٧، ٤٢-١٧. بئر تقع على الطريق الغربي بين حائل وكريلاء إلى الشمال الشرقي بميل نحو الشمال تقريباً من حائل على بعد نحو ٢٢,٥ ساعة، أو ٧٠ ميلاً منها. والبئر على عمق نحو ٥٠ قامّة، ومبني من الحجر المنحوت بمهنية عالية قديمة بالتأكيد (Wallin, May 8th, 1848)^(٢).

الأطواء (آل) (Latwah (Al))

٢٩-٢٥، ٢٠-٣٠، ٣٦-٤٥. مستوطنة صغيرة من خمسة منازل ومزرعتين مساحتها هكتار واحد، وهي تتبع حلة الحنيش وتقع

(١) أطلق من قرى الثبته، في بلاد بني سعد في محافظة الطائف (حمد الجاسر، المعجم المختصر).
(٢) الأطواء من الأسماء التي تطلق على عدد من المياه؛ إذ هي الآبار المطوية. قال في (المناسك): (وعلى يمين الطريق للمصحّد عادل عن الطريق على مقدار أربعة أميال أو خمسة آبار تعرف بالأطواء نحو ٣٠ بئراً). ثم ذكر بعدها الشقوق. ويفهم من هذا أن موقع الأطواء في الروضة التي تعرف الآن باسم (أم العصافير) أو قربها، وفي تلك الروضة آثار آبار دارسة. والأطواء المقصود هنا هو مورد مياه في الثغود الكبير جنوب الحياتية، يدعه طريقها المتجه إلى التيم شرقاً (حمد الجاسر، معجم شمال المملكة).

بالمنطقة الوسطى على ارتفاع ٦٠٦ أمتار فوق مستوى سطح البحر، على بعد ٧,٤ كم من حلة آل حنيش بالسليل عبر درب وعر. وبقطنها نحو ٤٠ نسمة، وحول الأطواء توجد أنقاض بلدة تاريخية اسمها مدينة ابن الأصفر، وقد درسه عبدالله فليي (ETCO, 1970)^(٣).

الأطنونة (آبار) (Tulah)

١٩-٢٦، ٢٦-٢٦، ٤٩-٠٥. بئر يقال إنها تحوي أفضل المياه بالحبل^(٤) في منطقة الأحساء بشرقي شبه الجزيرة العربية^(٥).

(٣) أطواء: قال ياقوت: كأنه جمع طوي، وهو البئر المبنية: قرية بقرقرى من أرض اليمامة، ذات نخل وزرع كثير. وليست الأطواء بمعروفة في هذه الجهة، بل هناك منطقة الأطواء شمال وادي الدواسر فوقها حزون وقفاف بها أودية تصب فيها وتسمى: صفراء الأطواء، ولها روضة تضاف إليها تسمى فرشة الأطواء ويصب بها وادي الحنو وغضي، وهناك شعب بأسفل قرقرى في وادي لحا اسمه مطوية به بقايا آثار وطلول لا يبعد أن يكون هو الأطواء (عبدالله بن خميس، معجم اليمامة).
(٤) انظر مادة هذا المدخل في المعجم، فستجد تفصيلات أخرى.

(٥) الأطنونة: منهل يقع غرب جبل اللّذام، وشرق جبل السحامي، شمال فزّان، في منطقة الحبل، ولعله سمي بهذا الاسم لبعده مائة عن ظهر الأرض، وهو من المياه الأعدّاد يبلغ رشاء البئر ٢٥ باعاً، وهو شمال جبل اللّذام الفاصل بين الجبل والجوف، وفي جمى الحبل الذي كان يحميه أمير الأحساء لرعي إبله ونخيله، أزمان الخيل والإبل قبل خمسين عاماً (حمد الجاسر، معجم المنطقة الشرقية)، وهو موضع معروف يقع في الزاوية الشمالية من حقل الغوار الشهير، غرب الأحساء، وإلى الجنوب من الأطنونة مباشرة يقع فزّان (عبدالرحمن العبيد، الموسوعة الجغرافية لشرقي البلاد العربية السعودية)..

الأطولمة (جبل) Adulah (Jabal)

١٠ - ٥٢ - ٢٨، ٢٣ - ١١ - ٤٣. جبل صغير في جنوبي نجد يقع على بعد نحو ١٥٠ أو ١٦٠ ميلاً جنوب إلى جنوب غرب بريدة، وعلى بعد ٣٠ ميلاً من جبل النير، وهو يمثل علامة فارقة لفوافل الحجيج القادمة من العارض^(١).

الأعاسرة Asirah

الأعاسرة^(٢) فرع من قبيلة الحبوس^(٣).

الأعاسرة Asirah

الأعاسرة^(٤) فرع من قبيلة الحرت^(٥).

الأعراف (عين) Araf

٠٠ - ٣٥ - ٢٦، ٠٠ - ٥٦ - ٤٩. إحدى العيون التي تسمى قرية العوامية في واحة القطيف^(٦).

الأعظمية Adhamiyah

٠٠ - ٢٢ - ٣٣، ٠٠ - ٢١ - ٤٤. اسم آخر لمدينة المعظم في العراق^(٧).

أعلاف Alaf

٤٠ - ٠٨ - ٢١، ٢١ - ٣٤ - ٤٠. قرية بالطائف في محافظة الطائف بمنطقة مكة المكرمة تقع على ارتفاع ١٦٥١ متراً فوق مستوى سطح البحر، وسكانها نحو ١٠٠ نسمة. وهي ترتبط مع طريق الطائف - أبها - جازان الرئيس بدرج مستوى وتمتوج ببطن واد سعي، إلى لا بأس به، طوله ١٥ كم (ITALCONSULT, 1970)^(٨).

الأصمى (شط) Ama (Shatt - Al)

٠٠ - ٥٨ - ٣١، ٠٠ - ٠٢ - ٤٦. فرع لشط الغراف^(٩) كان قد انفصل فيما مضى عن المجري الحالي عند أسفل مدينة الحى، ثم اتصل مرة أخرى على بعد نحو ميلين أو ثلاثة من أسفل قلعة سكر، وهو مليء بالغريرين الآن.

(١) الأطولمة: جبل أسود كبير، يقع شمال المردمة، وجنوب شرق حفيف، فيه عدة موارد لقبيلة المراشدة من الروقة من حنيفة. ويبدو لي أنه هو الجبل الذي ذكره المؤرخون باسم سواج المردمة، لأن ما ذكروه في تحليده ووصف سواج المردمة ينطبق عليه، وإنما نسب إلى المردمة لقرية منها (سعد بن جندل، معجم عالية نجد). وجبال الأطولمة هي: مجموعة جبال متقابلة سود بارزة شامخة، تكاد تكون أبرز جبال تلك المنطقة، وهي متصلة بجبال الخرج جنوبيها، ومتصلة بأطراف جبل النير غربيها، وهي من الأعلام التي ترى من بعد؛ لاكتشاف ما حولها من الناحيتين الجنوبية والغربية. وبوسطها من المتاهل الجرفية ووعلة والهتمية (عبدالله بن خميس، معجم اليمامة).

(٢) في سلطنة عمان..

(٣) انظر مادة هذا المدخل في المعجم، فستجد تفصيلات أخرى.

(٤) في سلطنة عمان.

(٥) انظر مادة هذا المدخل في المعجم، فستجد تفصيلات أخرى.

(٦) انظر مادة هذا المدخل في المعجم، فستجد تفصيلات أخرى.

(٧) انظر: المُعْظَمُ Muadhham.

(٨) أعلاف من قرى السوالم من هليل في الشفا بحافظة الطائف (حمد الجاسر، المعجم المختصر).

(٩) انظر مادة هذا المدخل في المعجم، فستجد تفصيلات أخرى.

الأُصْنَتَة (قَبِيلَة) Inah (Tribe)

انظر: مطير (قبيلة) Mutair؛ فرع العجلان^(١).

الأُغْبِرِيصِيَّة (جَبَل) Ardhiyah

١٥ - ٢٩ - ٢٧، ١٥ - ١٢ - ٤٠. ضلع من الحجر الرملي في جبل المسما على الحافة الجنوبية لصحراء النُّفُود الكَّبير في وسط شبه الجزيرة العربية، وهو يمثل أحد العلامات البارزة بين تيماء وحائل، ويقع بين جبل عرنان ومورد المياه المشهور بيضاء ثبيل^(٢).

أُعْيِفْرَة (أَبَار) Wuaifrah

١٤ - ٢٠، ٥٢ - ٤٤. منطقة تخييم للبدو في وديان الدواسر^(٣) بجنوب غربي نجد^(٤).

أُعْيِفْرَة (بَثْر) Uayfirah

١٤ - ٢٠، ٥٢ - ٤٤. بئر غير مسكونة على بعد نحو ٢٢ كم جنوب الشرافة على درب يمتد من الخماسين إلى تجران (ETCO, 1970)^(٥).

الأُصَيْلِي (وَادِي) Aili (Wadi - Al)

٢٤ - ٤٢ - ٣٠، ٤٥ - ٣٨. واد صغير في وادي السرحان^(٦) في شمال غربي شبه الجزيرة العربية يبدأ مجراه من جبل المئاهة، وبعد أن يتجه نحو الجنوب لبعض الوقت يتشعب نحو الوادي الرئيس^(٧) (Butler and Aylmer: January, 1908)^(٨).

أُصْبُوح (شَعِيب) Awaj (Shaib)

١٠ - ٠١ - ٢٩، ١٠ - ٤٤. مجرى مائي

(٦) ورد في الأصل وادي فرحان Wadi Firhan، ولا شك أنه تصحيف.

(٧) المقصود بالوادي الرئيس هو وادي السرحان.

(٨) يعد وادي الأصيلي أكبر وديان حرة الحرة بالمملكة العربية السعودية وأكثرها أهمية؛ إذ يرفده عدد من الأودية الرئيسة في حَرَّة الحَرَّة مثل شعبان الروثية الشرقية وشعبان الروثية الغربية وشعبان اللوزية وشعب طَوَقَة وشعب التربة وشعب أم لوزية وشعب الشبيحة. ولذلك فما ذكر في النص الأصلي أنه يبدأ مجراه من جبل المئاهة (٩٤٥م) غير صحيح؛ إذ هو يبدأ مجراه عبر روافده شعبان الروثية الشرقية والغربية التي تنحدر من قزير التعام (٨٦٢م) على درجة عرض ١٩ - ٣١ ودرجة طول ٥٣ - ٣٨. وبعد أن يجمع سيوله يتجه جنوباً نحو وادي السرحان وبالتالي في سبخة حظوظاء.

وجميع أودية حَرَّة الحَرَّة وشعبها موسمية سيلية تجري المياه فيها بعد هطول الأمطار في موسم الأمطار، أما في فصل الصيف فتجف تماماً. وهذه الأودية غير عميقة بسبب صلابة السطح. لهذا فهي لا تمثل عوائق رئيسة أمام الدروب التي تتجاوزها بسهولة. وبعض الشعاب الصغيرة يصعب أحياناً تمييز مجاريها إلا بعد تتبع النباتات الطبيعية التي تنمو فيها أو الإرسابات الطينية والرملية التي تتراكم في قيعانها، وتضيق أكثر عند اقترابها من نهاياتها عندما تصب في مجرى واد أكبر.

- (١) الأُصْنَتَة: من العجلان، من علوا من مطير (انظر: حمد الجاسر، معجم قبائل المملكة العربية السعودية).
- (٢) يقع الجبل بعيداً إلى الشمال مما ذكر في المعجم، وهو الخط الذي يربط بين بيضاء ثبيل وجبل عرنان.
- (٣) انظر مادة هذا المدخل في المعجم، فتستجد تفصيلات أخرى.
- (٤) أُعْيِفْرَة: عد قديم، يقع في بلاد الدواسر، جنوباً من مدينة الخماسين على بعد خمسة وثلاثين كيلاً تقريباً تابع لوادي الدواسر (سعد بن جندل، معجم عالية نجد).
- (٥) انظر: أُعْيِفْرَة (أَبَار) Wuaifrah.

أغا (جزيرة) Agha

٠٠ - ٠٨ - ٢٠، ٠٠ - ١٢ - ٤٠. جزيرة صغيرة في البحر الأحمر غرب مرسى الليث، وهي منخفضة ورملية وتحتوي بعض المساكن البسيطة^(٤) (Red Sea and Gulf of Aden Pilot, 1909)^(٥).

الأفاحم Afatih

٣٢ - ١٤ - ٢١، ٠٣ - ٢٨ - ٤٠. قرية في محافظة الطائف في منطقة مكة المكرمة، تقع على ارتفاع ١٦٤٣ متراً فوق مستوى سطح البحر، وسكانها نحو ١٠٠ نسمة. وهي ترتبط مع طريق الرياض - الطائف الرئيس بדרך مستو لا بأس به، طوله ٢,٥ كم (ITALCONSULT, 1970)^(٦).

الأفاحمة Lafaqmah

٢٠ - ٠٤ - ١٩، ٣٧ - ٠١ - ٤٢. قرية بمحافظة المجاردة في منطقة عسير، تقع على ارتفاع ٦٥٠ متراً فوق مستوى سطح البحر، ويقطنها من ١٠١ إلى ٢٥٠ نسمة. وترتبط مع الطريق الساحلي بדרך مستو ومتموج بطنن واد سحيق، إلى لا بأس به، طوله ٢٧,٥ كم، ولكن يحتاج الشخص إلى

(٩) قد تكون عشياً للصيدان؛ إذ إن الجزر الوحيدة المأهولة على الساحل السعودي على البحر الأحمر هي بعض جزائر فرسان.

(١٠) تعرف اليوم بجزيرة سلاب، وهي تقع أمام ميناء الليث مباشرة.

(١١) الأفاحم جمع أفطح، وهو عريض الظهر - قرية لوقدان في صدر نخب يمر طريق الجنوب بلصقها من الغرب، تبعد عن الطائف خمسة أكبال باتجاه الجنوب الشرقي (عائق البلادي، معجم معالم الحجاز).

صغير في شمال شرقي شبه الجزيرة العربية إلى شرق - الشمال الشرقي من لينة، وجزء منه^(١) يقترب إلى بعد نحو ٢٠ ميلاً منها^(٢). ويبدو أنه يتجه نحو الجنوب الشرقي، وأنه امتداد لشعيب غراب^(٣)، وهو يقسم النفود والحجرة^(٤) ويقال إنه يتصل بوادي الباطن^(٥) (Leachman, 1910 - 12)^(٦).

أعيوج Aaiwizj

٠٠ - ٠٨ - ٣، ٠٠ - ٣٣ - ٤٤. ناحية (من الدرجة الثانية) في قضاء الجزيرة^(٧) بولاية بغداد، ومركزها الرئيس يقع في قرية تحمل الاسم نفسه^(٨).

- (١) يقصد الروافد العليا لشعيب أعيوج.
- (٢) يتحدر شعيب أم عمارة واد وادي أعيوج من جبل ينأى إلى الشرق من لينة بنحو أقل من عشرة كيلومترات.
- (٣) هذا غير صحيح، فشعيب الغرابي الشرقي شعيب مستقل عن أعيوج لا يتصل به وكلاهما يتحدر نحو الشمال الشرقي. وقد ذكر في النص «شعيب غرابط، وهو حطاً، والصحيح شعيب الغرابي الشرقي، وإلى الغرب منه يقع شعيب الغرابي الغربي».
- (٤) لا أدري بمقصد المعجم هنا، فإن كان يقصد أن شعيب أعيوج يخترق النفود؛ وهو في هذه الحالة الدُّهْنَاء، فغير صحيح؛ لأن الدُّهْنَاء تقع إلى الجنوب الغربي من مبتدأ مجراه. وأما بالنسبة للحجرة فهو يخترقها ولكن لا ينصفها بل النصف الغربي أكبر مساحة.
- (٥) هذا غير صحيح؛ فشعيب أعيوج ينتهي عند روضة هُبَّاس على طريق السابلاين، ولا يتصل بوادي الباطن أبداً.
- (٦) أعيوج - تصغير أعيوج - شعيب يقع شرق لينة، ويخترق الهداليل متجهاً صوب الشمال إلى قرب خط الأنابيب وفيه منهلان بهذا الاسم (حمد الجاسر، معجم شمال المملكة).
- (٧) انظر مادة هذا المدخل في المعجم، فستجد تفاصيل أخرى.
- (٨) ضبط نطق اسم المكان بالشكل هي من إضافة المحقق.

إلى جنوب - جنوب شرق مدخل خور العُدَيْد، كما تقع شمال نقطة طويلة تفصل دوحة النخلة من دوحة الخَوَيْسَات التي تربطها بها مياه ضحلة على ما يبدو، ويبلغ طول جزيرة الأَفْرِيعِيَّة ٢,٥ ميل من الشمال إلى الجنوب، وعرضها ثلاثة أرباع الميل، وارتفاعها نحو ٥٠ قدماً مع استواء قمته. وحولها تلال متحدرة منخفضة، ولونها فاتح تشبه لون الساحل المجاور للبر الرئيس (Persian Gulf Gazetteer, 1914).

أفقرًا Afgara

٤٣-٣٥-٢٤، ٣١-٠٣-٤٤. قرية في منطقة الرياض، تقع على ارتفاع ٩٦٥ متراً فوق مستوى سطح البحر، ويقطنها ٥٠٠ إلى ٢٠٠٠ نسمة، وترتبط مع طريق شقراء-الطائف بدرب صحراوي سعي مستو ومنتوج، وعرضة لفيضان الأودية والطين. وتشمل الأنشطة الزراعية زراعة القمح والبرسيم والنخيل وبعض الفواكه والخضراوات، مع تربية الماشية من الإبل والغنم والماعز والأبقار. وبالمناطق ماء للشرب كاف بعدوية ٧٦ - ١٠٠٪. وبها كهرباء، وشبكة للمياه، ومحطة بنزين، ومدرسة ابتدائية للبنين، ومستوصف (WILSON - MURROW, 1970) (٣).

(٣) أفقرًا: ماء قديم، وقد تأسست فيه هجرة حديثة تسمى (أفقرى) تقع بين الدوامي وجبله، على بعد سبعة وعشرين كيلاً من الدوامي شمالاً، وسكانها من قبيلة الرومان من حُكَيْبَة، برجس المرييض وجماعته، وهي في متسع فسيح من الأرض، ويحف بها من الغرب واد ينسب إليها، فيه طرفاء ورمث كثيف، ويحف بجانبه الغربي جبالا تسمى (ضليعات أفقرى) وسيل الوادي يتجه شمالاً، ويقض في وادي الرشاء أسفل من الرشاوية (سعد بن جنيد، معجم عالية نجد).

٠,٥ ساعة مشياً للوصول من القرية إلى ذلك الدرب (ITALCONSULT, 1970) (١).

الإفتاد (A1) Iftad

٠٠ - ٣٣ - ٣٢، ٠٠ - ٢٠ - ٤٥. بثران في العراق، تقعان على بعد نحو ٤,٥ ميل غرب بغيلة على نهر وُجَلَة. وهما يحويان ماء عذباً على عمق قمتين، وهما على الطريق بين بغيلة والحلة.

الأفراق (خبيرة) Faraq (Khabrat)

٠٠ - ١٥ - ٢٩، ٠٠ - ٣٠ - ٤٧. انظر: الشق Shaqq (٢).

الأفراق (خبيرة) Faraq

٠٠ - ١٦ - ٢٩، ٠٠ - ١٨ - ٤٧. انظر: الشق Shaqq. ووفقاً لما ذكره كابتن شكسبير Shakespear لا يوجد عادة مياه في هذه الخبراء إلا بعد هطول أمطار غزيرة.

الأفريقيَّة (جزيرة) Fazayn (A1)

٠٠ - ١٧ - ٢٤، ٠٠ - ٣٨ - ٥١. جزيرة في الخليج العربي تقع على رأس الخليج الضخم بين قطر وعمان المتصلحة، وتقع على مسافة ٢٢ ميلاً بحرياً

(١) الأفارقة: هي إحدى قرى بني مشهور، وتقع بأغوار بني مشهور جنوب شرق وادي الغيل بيني عمرو تهامة الذي يسيل في حاط (عمر بن غرامة العمري، معجم بلاد رجال الحجر).

(٢) خَبْرَة الأفراق خبيرة في صحراء الكويت، جنوب غربي منطقة النجيرة، بالقرب من وسط الطريق المؤدي إلى السالمي (يعقوب بن يوسف الغنيم، دولة الكويت: الأماكن والمعالم، مركز البحوث والدراسات الكويتية، ٢٠٠٤م).

الأفلاج (المشروع الاستطلاعي)

Aflaj (AI) Pilot Project

١٩ - ٢٢ - ٢٠٠٠ - ٤٩ - ٤٦. يقع مشروع الأفلاج الاستطلاعي في المنطقة الوسطى^(١) على ارتفاع ٥٣٠ متراً فوق مستوى سطح البحر، ويصله درب طوله ثمانية أكيال شرق الطريق الرئيس. واقتُرحت شركة سوجريه Sogreah أن تزرع ٨٠ هكتاراً بتكلفة خمسة ملايين ريال (ETCO, 1970).

الأفلاج Aflaj

١٧ - ٢٢ - ٢٠٠٠ - ٤٣ - ٤٦. تسمى أحياناً أفلاج اللداسر ولعل هذا أكثر دقة، وهي منطقة في جنوبي نجد تنحدر من جبال طويق في الغرب حتى تصل إلى صحراء الدُهْنَاء في الشرق. وتقع إلى الشمال منها منطقتا حوطة بني تميم والخرج، ويفصل بينها وبين الربع الخالي من الناحية الجنوبية منخفض هائل يسمى المَقْرَن^(٢). وليست هناك أي وسيلة لتحديد موقع الأفلاج أو حجمها على وجه الدقة^(٣). ويقال إن طولها من الشرق إلى

(١) ليس هناك شيء اسمه المنطقة الوسطى، لا قديماً ولا حديثاً، وإنما استخدم هذا المصطلح تخطيطياً، وليس جغرافياً ولا إدارياً، فقد كان هناك إمارات تحولت إلى مناطق حسب نظام المناطق. انظر كتاب: منطقة الرياض: دراسة تاريخية، جغرافية، واجتماعية، ١٤١٩ هـ الجزء الأول.

(٢) انظر: المَقْرَن Maqran.

(٣) الأفلاج جمع فلج بالتحريك، وهو الماء الجاري من العين أو النهر. هي منطقة عامرة بالسكان، والعمران، والتخيل والزروع. في الجزء الجنوبي من اليمامة، مشهورة ببيوتها الجارية، وبحيراتها، وخصبها تنحدر عليها عدة أودية، من جبل طويق وتنظم قراها، =

الغرب يستغرق مسيرة عدة أيام للقوافل، كما يقال إن مركز أحد أجزائها الصغرى ويسمى الفرشة على بعد مسيرة يومين أو ثلاثة للقوافل من جنوبي وسط الخرج.

أقسامها ومعالماها الطبيعية:

تتألف منطقة الأفلاج من عدة مناطق واسعة مختلفة في خصائصها وتمييزها بأسمائها. ففي الطرف الغربي منها تقع الحضافة^(٤) التي يحيط بها جبل طويق من الغرب وجبل برك الذي ربما

= ومزارعها، وتنتهي برياض وسهوب، ومرايح. يحد منطقة الأفلاج من الشمال: الخرج، والحوطة، ويحدها من الغرب: جبل العارض - طويق - والسليل ويحدها من الجنوب، والشرق: رمال الربع الخالي، والدُهْنَاء. وقاعدتها ليلي، ويتبعها من البلدان والقرى ما يأتي: البديعان الجنوبي والشمالي، الحمر، الخرقه، الروضة، السنارة، السبحان الجنوبي والشمالي، الصغوى، العلاوة، الجفرة، العمار، الغويضلية، الغيل، القطين، آل ناهض، الهدار، أسيلة، حراضة، رفاع، سويدان، مشرفة، ونهضة، مروان، واسط. ويتبعها من مناهل المياه: الروقية، العجيلية، الفغنية، الوشيل، سحمان، ضيف الله، طارق وغيرها (عبدالله بن خميس، معجم اليمامة). وانظر أيضاً: إبراهيم الدوسري، (١٤١١هـ)، الأفلاج، سلسلة هذه بلادنا (٢٧)، الرئاسة العامة لرعاية الشباب بالرياض.

(٤) الحَضَاة - بضم الحاء، وفتح الضاد، فألف، وفاء مفتوحة، فهاء - اصطلاح يطلق على كل ما حول المدن من فلاة، يقال هذه حضافة البلد القلاني أي فلاة، ومنطقة للاحتطاب وعضد الثبات - فهناك حضافة الأفلاج غرب ليلي، ومسامتها شمالاً من البلدان حتى العارض غرباً، ومن وادي الغيل شمالاً حتى وادي الهدار جنوباً، وهي مرت ممتد واسع جداً تقطعه أودية الأفلاج مشرقة، وفيه أشجار السمر والطلح والسلم وغيرها من الأشجار (عبدالله بن خميس، معجم اليمامة).



مزارع النخيل والبساتين. وتنبع اليعقوم^(٣) وهي إحدى هذه العيون على مسافة قريبة إلى الشرق من قرية الرقيقية، ثم تكبر فتصبح جدولاً يجري مسافة ثلاثة أميال تاركاً على ضفته اليسرى ربوة سوداء عالية، ثم يتابع سيره في أرض صخرية حتى يصل إلى تربة رملية تمتصه على بعد ٢٠ ميلاً من مصدره.

وإلى الشرق من الأفلاج ذاتها توجد منطقة الفَرْشَة^(٤) التي ينتهي عند طرفها الشمالي امتداد جبل برك، وبانتهاء هذا الامتداد يزول الحاجز بين الأفلاج والخرج. ويوجد في الفرشة عدد من الآبار ويزرع بها القمح إلا أنها خالية من الأشجار أو القرى. وتوفر الحماية للأماكن المزروعة عن طريق بعض القلاع الصغيرة.

وتقع إلى الشرق من الفرشة منطقة البياض^(٥) التي تجاور منطقة السهبا من الشمال ولا توجد بالبياض عيون أو آبار إلا أنه تنمو به أشجار السدر وبعض المراعي والأشجار البرية. وتوجد إلى الجنوب الشرقي من البياض ربوة سوداء بارزة تدعى الدعجاء وبها بعض الآبار التي يؤمها البدو.

وتقع هُرَيْسَان^(٦) إلى الشرق من البياض. وتعدّ ربوة الدعجاء المذكورة نقطة انتقال بين منطقة البياض بأرضها الرملية الناعمة وبين هُرَيْسَان بأرضها الملاى بالحصى. وتسير السيول من هُرَيْسَان متجهة شرقاً إلى الدُهْنَاء عن طريق

أنه امتداد لجبال طويق من الشمال (ولكنه غير مؤكد). ويقال إن الحضاة غير مأهولة، وتغطيها أجسام شوكية، ولعلها هي ذلك القسم من الأفلاج الذي يقع بين القرى الجبلية المذكورة في الجدول الطبوغرافي المذكور لاحقاً وبين القرى الأخرى التي تليها شرقاً. فإذا صح هذا الفرض فإن الحضاة هي المنطقة التي تنتشر فيها سلسلة من الوديان المتوازية التي تتجه شرقاً من القرى الجبلية في الأفلاج إلى قرى السهل حاملة السيول التي تنحدر من الجبال. وأقصى هذه الوديان من الناحية الشمالية هو ذلك الوادي الذي يهبط إلى وَسَيْلَة من حَرَاصَة، ويلتقي بين وَسَيْلَة وَالْعَيْل بواد آخر قادم من بَيْتَارَة وَالْعَيْل. وهناك واد ثالث يمر بالأحمر وواسط في طريقه إلى الحَرْفَة^(١) والسيح أما الوادي الرابع فيبدأ قرب الهدار وينتهي عند البديع، ويبدأ أقصاها من الناحية الجنوبية عند الشطبة حتى يصل إلى الجنو قرب البديع ماراً بالعجلية.

وإلى الشرق من الحضاة تقع الأفلاج ذاتها وهي أهم أجزاء منطقة الأفلاج كلها وتشبه الحضاة في وجود جبل برك على حدودها الشمالية، ويصل الأفلاج بمنطقة الحوطة ممر في جبل برك يدعى السلامية^(٢). وتقع في هذا الجزء من المنطقة جميع قرى الأفلاج، وسنورد في الجدول الطبوغرافي لاحقاً أسماء تلك القرى ومواقعها. ويقال إن الأفلاج ذاتها بها أربع عشرة عيناً، بالإضافة إلى الآبار الكثيرة التي تروى منها

(٣) انظر: اليعقوم Yahmum.

(٤) انظر: الفَرْشَة Farshah.

(٥) انظر: البَيَّاض Biyahh.

(٦) انظر: هُرَيْسَان Haraisan.

(١) انظر: الحَرْفَة Kharfah.

(٢) انظر: السَّلَامِيَّة Salamiyah.

الرئيس بها، فإن الأفلاج تجاور العارض. وقد ذكر أنه عبر وادي حنيقة ووصل إلى أطراف الأفلاج عند قرية الصفرة في مسيرة يوم واحد ركوباً من الرياض. وقد سمع في الحُرْفَة التي وصل إليها بعد سفر يوم طويل آخر، أن منطقة وادي الدواسر تبعد مسيرة يوم متوسطة نحو الجنوب. وقد وجد بلجريف Palgrave أن المجاري المائية تتجه نحو الجنوب مبتعدة عن وادي حنيقة بعد مسيرة بضعة أميال فوق هضبة جييرية مقطعة (طويق).

وعلى الرغم من أنه لم يصرح إطلاقاً بموقع الأفلاج من الخرج فمن الواضح أنه وضعها إلى الغرب من الخرج، وشمال الحريق والسيل ووادي الدواسر التي تحد جميعاً من الجنوب بالصحراء العظيمة (الربع الخالي). وبناء على ما ذكره لوريمر Lorimer فإن الأفلاج لا تجاور العارض على الإطلاق، ولكنها تفصلها عن الحريق. والنقطة الوحيدة التي اتفقا عليها هي موقعها بالنسبة إلى وادي الدواسر.

وبناء على ذلك فإن الحُرْفَة تقع على بعد ١٥٠ ميلاً جنوب جنوب-غرب الرياض. وتفضل بعض المصادر تحديد بلجريف Palgrave للأفلاج على تحديد لوريمر Lorimer وتجعل الأفلاج جنوب غرب العارض، مع وجود وادي الدواسر والسيل ومنخفض المقرن لوحده جنوبها وجنوب غربها، والحريق شرقها.

ووفقاً لتقدير بلجريف Palgrave فإن طول الأفلاج من الشمال الشرقي إلى الجنوب الغربي لا يتجاوز ٥٠ ميلاً. ولحسن الحظ فإن وصف

منخفض يسمى المهامل^(١)، وهو منخفض قاحل على الرغم من وجود بعض المراعي فيه.

وتقع الشطبة في فجوة على الطرف الشرقي لجبال طويق وبها قرية تسمى الشطبة كذلك. وتعد هذه المنطقة تابعة للأفلاج إلا أن بعض المراجع تلحقها بوادي الدواسر نظراً لوقوعها في اتجاه تلك المنطقة. وتتجه سيولها إلى الشمال الشرقي قرب البديع في الأفلاج ذاتها.

ومن الملاحظ أن الأفلاج يحيط بها على طول مسافة كبيرة من جزئها الجنوبي منخفض يدعى الجدول يحاذي الجزء الشمالي من وادي المقرن^(٢) إلا أنه أصغر منه حجماً. ولم يتمكن أحد من معرفة نقطة بدء وادي الجدول ونهايته^(٣). ومن الواضح أنه أقصر من وادي المقرن الذي يمتد على طول المسافة بين جبال طويق والدّهْءاء. ومن الثابت أن الجدول والمقرن لا يتصلان أبداً. وتقول بعض المصادر إن وادياً يدعى حُرْمًا يقدم من جهة البديع ويصب في منخفض الجدول الذي يصب فيه كذلك وادي اليموم الذي يبدأ مجراه كما أسلفنا من قرية الرقيبة. ويقال إن أشجار السدر الكبيرة وغيرها من الأشجار تنمو في وادي المقرن حيث توجد كذلك بعض الآبار التي تشرب منها الحيوانات.

ووفقاً لما ذكره بلجريف Palgrave الذي صرح أنه قد قام برحلة عام ١٨٦٢م إلى الحُرْفَة المكان

(١) انظر: المهامل Mahammil.

(٢) انظر: المقرن Maqran.

(٣) انظر: الجدول (وادي) Jadawal.



لوريمر Lorimer وبلجريف Palgrave للخصائص الأخرى للأفلاج متفقة إلى حد كبير.

ومن الناحية الطبيعية فإن الأفلاج يبدو أنها تتألف من بلاد هضبية المظهر وأرضها متقطعة وخشنة في الشمال والغرب، مع احتوائها على عدد من القرى. وترسل سيولها إلى أرض سهلية في الشرق والجنوب التي تحوي أرضاً خصبة جداً عامرة بالقرى والمزارع. وبناء على ذلك تقع الأفلاج جزئياً في هضبة جبال طويق الجنوبية التي يبرز منها جبل برك^(١) فيفصل الأفلاج عن الحريق. وتجمع كل المصادر على احتوائها على عدد من العيون في الهضبة والجزء الغربي من السهل، وأن قراها بها مزارع للنخيل وأشجار الفواكه الأخرى، وأن هذه المزارع أكثر غنى في مزارع الهضبة، وأن بها عدداً كبيراً من السكان المستوطنين.

السكان:

يتضح لنا من الجدول الطبوغرافي الملحق بهذا المقال أن معظم السكان الحضر بالأفلاج هم من الدواسر الذين لهم أرض يتولى زراعتها مزارعون من قبيلة بني خضير^(٢) وهناك بعض سكان آخرين ينتمون إلى قبائل الفضول والسهول وسبيع وقد يكون من بينهم بعض أفراد قبيلة عنزة وغير ذلك من القبائل الصغيرة المتميزة، هذا إلى جانب العبيد من الزنوج والملونين يقول بلجريف Palgrave إن عدد الملونين من سكان الحَرَفَة

يساوي عدد العرب في عام ١٨٦٢م وهم كغيرهم من الزنوج قلما يلبسون غير إزار على الخصر. ومن الملاحظ أن السكان حريصون، ويميلون إلى العزلة والشدة في طباعهم^(٣). ونود أن نضيف هنا أن وصف بلجريف Palgrave لرحلته إلى الحَرَفَة لا يعتد به كثيراً نظراً للموقع الذي يضع فيها الحَرَفَة والأفلاج بالنسبة للمقاطعات المجاورة^(٤). ويقدر مجموع عدد سكان الأفلاج الحضر بنحو ٢٢٠٠٠ نسمة، وكلهم من أتباع دعوة الشيخ محمد بن عبد الوهاب^(٥).

الزراعة والموارد العامة:

يستطيع القارئ أن يجد بعض المعلومات عن محصولات الأفلاج وماثيتها في الجدول الطبوغرافي الملحق بهذا المقال وبالمقالات الأخرى المشار إليها فيه. ويبدو أن الحاصلات الزراعية هي التمور والقمح والشعير والبرسيم كما توجد بدرجة أقل الفواكه والدخن والذرة. وتعدّ

(٣) لا يعتد برواية الرحالة الأجانب عن أخلاق السكان في المناطق التي يحرون بها ويكتبون عنها نظراً لأنها قائمة على ملحوظات مسافر خائف وعلى عجل، ومن خلال معاملة مع أفراد قليلين يعمم المنح أو القدح في سكان المنطقة كلهم. وقد تكرر ذلك مراراً فنتبّه لذلك. وأهالي الأفلاج معروفون بالأخلاق والكرم والطباع الحميدة.

(٤) جهل الغربيون حقيقة دعوة الشيخ المجدد محمد بن عبد الوهاب عندما ينتمونها بالمذهب الوهابي، فهي ليست مذهباً وإنما هي دعوة إلى الأصول الصحيحة للإسلام وفقاً للكتاب والسنة.

(٥) استخدم المعجم عبارة «كلهم وهابيون» للدلالة على أتباع دعوة الشيخ محمد بن عبد الوهاب، وهذا غير دقيق. وقد درج المعجم وغيره بوصف أتباع الدعوة بهذا اللقب لتشويه حقيقتها، وتفتير الناس من أتباعها.

(١) انظر: برك (جبل) Birk (Jabal).

(٢) هذه ليست قبيلة؛ والمقصود أفراد ممن لا ينتمون إلى قبائل.

كل واحدة منها لشيخ يشرف عليها وتستثنى من ذلك واسط التي تخضع للأحمر.

المعالم الطبوغرافية:

نورد فيما يأتي جدولاً بالأماكن المأهولة في الأفلاج مرتبة ترتيباً هجائياً:

=

أشجار القواكه التي تنمو في القرى المرتفعة أفضل من التي تنمو في السهول. أما بالنسبة إلى الماشية فإن القرى المنخفضة هي التي تكثر فيها الخيول. وحيوانات هذه المنطقة تماثل الحيوانات التي تعيش في جنوبي نجد كالأبقار والحمير والإبل والأغنام والماعز.

الإدارة:

تعد الأفلاج متخلفة من الناحية الحضارية إذا قارناها بالمناطق التي تليها شمالاً من أراضي الدولة السعودية^(١). وهي لا تؤدي دوراً مهماً في الحياة السياسية للبلاد، شأنها في ذلك شأن منطقة وادي الدواسر التي تجاورها والبعيدة نحو الجنوب، كما يبدو أنها لم تتأثر إلا قليلاً بالعراك الدامي القائم بين حكام حائل وحكام الرياض منذ عام ١٨٨٠م إلا أنه من الثابت أن الأمير السعودي^(٢) يجبي من هذه المنطقة ضريبة سنوية قيمتها تعادل ٢٠٠٠٠٠ دولار يدفع البدو ثلثها ويدفع سكان القرى الثلثين. ويتولى السلطة في القرى السهلية رؤساء (ويسمون هنا أمراء) القرى الرئيسة وهي البديع والحرقفة وليلى والروضة والسيح وبعد كل واحد منهم مسؤولاً عن مجموعة القرى الصغيرة المجاورة، أما قرى التلال فهي منفصلة عن بعضها البعض. وتخضع

(١) استخدم المعجم عبارة «الأراضي الوهابية» للدلالة على الدولة السعودية وأتباعها، وهذا غير دقيق، وقد عدلت بناء على المقصود من الكلمة.

(٢) استخدم المعجم عبارة «الأمير الوهابي» للدلالة على أمير الدولة السعودية، وهذا غير دقيق، وقد عدلت بناء على المقصود من الكلمة.

ملحوظات	البيوت والسكان	الموقع	الاسم
يقال إن الاسم مشتق من اللون الأحمر القاني لتلال التي تنحدر منها مياه الفيضان إلى القرية ويقال إن لون مياه الفيضان أحمر كالدّم. وتوجد مزارع نخيل واسعة إلى جانب أشجار الفواكه المألوفة والحبوب والبرسيم والبطيخ، كما تربي هنا الحيوانات الداجنة ومنها ٢٥ حصاناً، والمياه موجودة على عمق يتراوح بين ٦ و٧ قامات تحت السطح.	٣٠٠ بيت للدواسر من الشكرة، و١٠٠ منزل للحنابجة من الدواسر، و٨٠ منزلاً لبني خضير. ويوجد بالإضافة إلى ما تقدم عدد من الحظائر.	تقع على بعد ٢٠ ميلاً إلى الغرب من السيج حيث تنحدر سيول الأحمر.	الأحمر ^(١)
توجد هنا ٥٠٠ نخلة ومياه الآبار على عمق تسع قامات.	٢٠ منزلاً تؤلف في مجموعها حياً للفضول، وعشرة منازل لقبائل صغيرة أخرى.	تقع على بعد ميل ونصف إلى الشمال من وشيلة.	أم الشناظر ^(٢)
انظر المقالة الخاصة بقرية البديع.	...	أقصى قرى الأفلاج جنوباً.	البديع ^(٣)

(١) انظر: الأحمر (Ahmar) ..

(٢) انظر: الشناظر (أم) (Shinadhir (Umm).

(٣) انظر: البديع (Badi).

ملحوظات	البيوت والسكان	الموقع	الاسم
هناك طريقان يصلان بين الغيل وحراضة أحدهما طريق مباشر والآخر يمر بستارة. ويقدر عدد أشجار النخيل بنحو ٨٠٠٠ نخلة والفواكه من النوع الجيد أما المياه فتوجد على عمق يتراوح بين ٣ و٤ قامات. وينمو هنا البرسيم وغير ذلك من الحبوب العادية كما توجد عشرة جياذ بالإضافة إلى حيوانات الأفلاج المألوفة.	١٠٠ منزل للعناقد من السهول، و٢٥ منزلاً لبني خضير.	تقع على التلال على بعد ٩ أميال تقريباً إلى الشمال الغربي من ستارة، وهي على رأس واد يتحدر إلى وتبلة ويلتقي في طريقه إليها بواد آخر يجري من ستارة إلى الغيل.	حراضة ^(١)
انظر المقالة الخاصة بالخرقة.	...	تقع في وسط المنطقة وتبعد ثلاثة أميال إلى شمال الروضة، وخمسة أو ستة أميال جنوب - جنوب غرب ليلى.	الخرقة ^(٢)

(١) انظر: حراضة Haradah.

(٢) انظر: الخرقة Kharfah.

الاسم	الموقع	البيوت والسكان	ملحوظات
الرقبيّة ^(١)	تقع على بعد ميلين شمال مروان.	١٠ منازل للدغمة من الدواسر، و٣٠ منزلاً لبني خضير وهم مزارعون لكنهم يسكنون داخل القرية.	توجد هنا نحو ٤٠٠٠ نخلة ولا توجد أشجار فاكهة أخرى وثلاثة أرباع مزارع النخيل يملكها بدو يقدون بكثرة خلال الموسم. وتزرع هنا الحبوب والبطيخ والبرسيم وتربى الماشية المألوفة كما يوجد اثنا عشر حصاناً. ومياه الآبار على عمق أربع قامات من السطح وينبع نهر اليعقوم المشار إليه أعلاه من مكان يقع شرق أو شمال شرق الرقيّة. إلا أن البدو لا يسمحون بزراعة الأراضي الواقعة على ضفتيه.
الروضة ^(٢)	تقع على بعد نحو ثلاثة أميال جنوب الحرقفة، وعلى بعد عشرة أميال شمال غرب الديدع.	...	انظر المقالة الخاصة بالروضة.
ستارة ^(٣)	تقع في جبال الأفلاج في الوادي نفسه الذي تقع فيه الغيل، وتبعد عنها ١٢ ميلاً نحو الغرب في الجانب العلوي من الوادي.	٢٠ منزلاً للقبيلة من السهول، و٦٠ منزلاً لقبائل صغيرة أخرى.	يقدر عدد أشجار النخيل المزروعة ٣٠٠٠ نخلة، أما أشجار النخيل البرية فعددها ١٥٠٠. وهذه القرية شبيهة في زراعتها ومواشيها ببقية القرى الواقعة على تلال الأفلاج. وتوجد المياه على عمق قامتين أو ثلاث تحت سطح الأرض.

(١) انظر: الرقيّة Rajaiyyah.

(٢) انظر: الروضة Randhah.

(٣) انظر: ستارة Satarah.

الاسم	الموقع	البيوت والسكان	ملحوظات
السيح ^(١)	تقع على بعد أربعة أميال جنوب شرق ليلى، وسبعة أميال شمال شرق الروضة..	...	انظر المقالة الخاصة بالسيح.

(١) على إحدائيات (١٣ - ٢٢، ٤٦ - ٤٦). الشَّيْح جمعه سيوح والمراد به الماء الجاري، وسيوح الأفلاج جعلت منه بلداً زراعياً مهماً؛ إذ كانت سيوحه تقيض على المزارع فتسقيها. ولقد تقلصت مياه هذه السيوح واتسدت مجاريها وضعف إنتاجها، وغارت مياهها وجفت بحيرات ليلى بسبب انخفاض مستوى الباطني فيما حولها.

وذكر الشيخ عبدالله بن خميس في (معجم اليمامة) أن المعروف من سيوح الأفلاج سيحان: شمالي وجنوبي، ويمد هذين السيحين يتايح لولا أنه خرب كثير من مجاريها، وبقيت عيونها واكثة. ومن هذه العيون: أم برج، وأم هيب، والباطن، والحجرة، وعين الناقة، وعين شقيب، والملاحنة، والراس، وعين الحمام، وأم بطة، وأم القطا، والعين الشرقية. والجداول التي تنفرع من هذه العيون هي: سمحان، وتباغ، وبرابر، والعويد، والمتجور، والمدسوس، والوجاج، ومواقف، وسابر، ومدينة السيح سميت باسمه، وهي مدينة واسعة متفرقة الأحياء، متعددة الأفخاذ والأسر، فمن أحيائها: القطين، والسيح الجنوبي، والطور في، ودفاع، والوسم، وأم ريمان، وبقيق، وآل قاسم، والقويضية. وسكان السيح هم آل حامد من الأشراف، وآل عمار من الدواسر، ومن بيتهم أسر أخرى من قبائل أخرى، ويقال لهذين السيحين: سيح آل حامد، وسيح آل عمار، وقد يميزونها بأسماء أخرى. ويقع هذان السيحان جنوب غرب ليلى قاعدة الأفلاج بمسافة نحو عشرين كيلاً.

الاسم	الموقع	البيوت والسكان	ملحوظات
الشُّطْبَة ^(١)	تقع في رأس واد يسيل منحدرًا باتجاه الشمال الشرقي نحو وادي الحنوة، وهو مكان متصل بالبديع.	٤٠ منزلاً للمزارعين من بني خضير. ويملك هذه القرية الخضران من الدواسر الذين لا يعيشون فيها بل يحضرون إليها لجمع نصيبهم من المحصولات.	توجد هنا ٢٠٠٠ نخلة ولا توجد أي أشجار أخرى للفاكهة. ويزرع هنا البرسيم والحبوب كالمعتاد. ويقال إن هذه القرية قابلة للإصلاح والتحسين لولا إهمال مالكيها الحاليين لها.
العمار ^(٢)	تقع في وسط مثلث رؤوسه قرب ليلي والسيح والحرقفة وتبعد نحو ثلاثة أميال عن كل منها.	٦٠ منزلاً لبني مغيرة أحد الطون المهمة لقبيلة الفضول و٤٠ منزلاً لبني خضير الذين يزرعون الأرض لهم. ويقال إن السكان قد نزحوا من الروضة إلى هذه القرية منذ ٣٠ سنة على أثر قتال، ثم استقروا هنا.	هذه القرية مستقلة عن السيح وليس لاسمها صلة بطن آل عمّار من الدواسر. وتنمو هنا ٢٠٠٠ شجرة نخيل صغيرة إلى جانب الحبوب وأشجار الفواكه المعتادة، كما ينمو البطيخ والبرسيم بكثرة أما المياه فهي على عمق ست قامات. وتربي هنا الحيوانات الموجودة في الأفلاج إلا أن الخيل غير موجودة. وأمير العمار هو عبد الرحمن بن شبيب من آل مغيرة.
الغَيْل ^(٣)	تقع في جبال الأفلاج على بعد ١٥ ميلاً شمال غرب ليلي وهي في منخفض ينحدر شرقاً إلى وسبيلة.	١٦٠ منزلاً؛ ٢٠ منزلاً منها للعبيد.	يقال إن هذا المكان غير صحي إطلاقاً بالنسبة للعرب، وتوجد مزارع نخيل كبيرة يعتني بها مزارعون أجراء من قرى السهل. ويحصلون على المياه من العيون وتزرع هنا الفواكه المألوفة والحبوب والبرسيم. والمزارع التي يغيب عنها أهلها تتعرض لغارات البدو.

(١) انظر: الشُّطْبَة Shurbah.

(٢) انظر: العَمَّار Amar.

(٣) انظر: الغَيْل Ghail.

ملحوظات	البيوت والسكان	الموقع	الاسم
انظر المقالة الخاصة بليلي-	...	تقع قرب الطرف الشمالي للأفلاج وتبعد ٤ أميال شمال غرب السبيح، و٥ أميال جنوب وتَيْلَة.	ليلى ^(١)
توجد هنا ٦٠٠٠ نخلة ولا توجد أشجار للفواكه. وتزرع في هذه القرية الحبوب المعتادة والبرسيم والبطيخ والشمام، كما تربي الحيوانات المألوفة. في الأفلاج إلى جانب التخيل. ونصف مزارع التخيل يملكها المستقرون من الدواسر، أما النصف الآخر فيملكه البدو والمياه متوفرة على عمق أربع قامات. وتوجد إلى جنوب غرب مروان في اتجاه البديع بقعة تدعى القاعة لا يعيش بها سكان دائمون بل مزارعون من مروان يزرعون القمح والشعير:	٣٠ منزلاً لفرع مانع من آل عمّار من الدواسر، و٤٠ منزلاً للمزارعين من بني خضير الذين يعيشون في مزارع التخيل. ويرتاد هذه القرية أعداد كبيرة من البدو ولكنهم لا يستقرون فيها.	تبعد نحو ستة أميال شمال شرق البديع:	مروان ^(٢)

(١) انظر: ليلى Lailah.

(٢) انظر: مروان Marwan.

ملحوظات	البيوت والسكان	الموقع	الاسم
هذه هي أعلى قرى الأفلاج الواقعة على التلال وهي أقصى هذه القرى أيضاً. وتستغرق المسيرة من البديع إلى هذه القرية خمس عشرة ساعة، ولا تعترضها فيها سوى الضيعة حيث يوجد قصر مهجور وبعض الآبار، وهنا ينتهي السهل وتبدأ التلال. والمياه موجودة على عمق يتراوح بين أربع وخمس قامات تحت السطح ويقال إن هناك ٧٠٠٠ نخلة إلى جانب القليل من أشجار الفاكهة والمحصولات والحيوانات المألوفة في الأفلاج.	٢٠ منزلاً للتيفات، و٥٠ منزلاً للمصارير، ١٠٠ منزل للوداعين وكلها بطون لقييلة الدواسر ويوجد كذلك ٢٠ منزلاً لبني خضير. ويوجد بالإضافة إلى هذه المنازل عدد من القصور المنعزلة تمتلكها القبائل المذكورة.	تقع في جبال الأفلاج على مسافة ٣٠ ميلاً (وربما أكثر) إلى الغرب من البديع وعلى بعد ١٥ ميلاً جنوب غرب الأحمر. يبدو أن سيول الهدار تجري إلى البديع.	الهدار ^(١)
يبلغ عدد أشجار النخيل نحو ٧٠٠٠ نخلة يملك بعضها سكان الأحمر. وتزرع فيها الفواكه والمحصولات المعتادة وكذلك بالنسبة للمواشي التي تربي فيها، ويلحظ عدم وجود الخيل والمياه على عمق أربع قامات.	٣٠ منزلاً للحقبان من الدواسر، و٢٠ منزلاً لبني خضير.	تقع في الوادي نفسه الذي توجد فيه الأحمر، وتبعد عنها خمسة أميال نحو الشرق في الجانب السفلي من الوادي.	واسط ^(٢)

(١) انظر: الهدار Haddar، بالأفلاج.

(٢) انظر: واسط Wasit.

ملحوظات	البيوت والسكان	الموقع	الاسم
لا توجد في هذه القرية أشجار الفاكهة المعتادة وإنما توجد ٥٠٠ نخلة تقريباً ويزرع كل من الشعير والقمح والبطيخ والشمام والبصل والبرسيم وتروى المزارع بمياه الآبار الموجودة على عمق ست قامات وتستعمل الإبل والحمر والعجول للحصول على هذه المياه. ولا ترى الخيول في هذه القرية. ويوجد بها كثير من الأغنام والماعز: وقرية وسَيْلَة تعدّ تابعة لقرية لبلبي، وتقوم في وسط وسَيْلَة أرض مرتفعة بها منازل مهدمة يطلق عليها اسم الرفاعة ^(١) ، وهي خالية من المزارع والسكان.	٣٠ منزلاً لقبيلة الدواسر؛ عشرون منها للعرفج وعشرة للشكرة، وثمانية منازل لبني هاجر وعشرون منزلاً لغير ذلك من القبائل الصغيرة.	تقع على بعد خمسة أميال شمال لبلبي.	وسَيْلَة ^(٢)

(١) انظر: وسَيْلَة Wusailah .

(٢) انظر: الرِّفَاعَة Rifaah .



الأفلاج Aflaj

٠٠-٣١-٢٢، ٠١-٥٨. قرية في قسم
مغسات بالشرقية^(١) في عمان.

أفلاج (قبيلة) Aflah

انظر: اليمن Yemen؛ تحت قبائل اليمن^(٢).

أفي Afi

٠٠-٢٦-٢٣، ٠٠-٤٨-٥٧. قرية في وادي
المعاول في سلطنة عمان.

الأقرف Aqraf

٣٥-٥٦، ٢٠-٣٦، ٤٠-٤٠. قرية في بني
سعد بمحافظة الطائف في منطقة مكة المكرمة، تقع
على ارتفاع ١٨٩٠ متراً فوق مستوى سطح البحر،
ويقطنها نحو ١٠٠ نسمة. وهي ترتبط مع طريق
الطائف - أبها - جازان الرئيس بدرج جبلي مستو
ومتزوج ممهد يبطن واد سيع، إلى لا بأس به، طوله
٦٧,٥ كم (ITALCONSULT, 1970)^(٣).

أقرا (تل) Agra (Tel)

٠٠-٣٨-٣١، ٠٠-٣٧-٤٥. مرتفع من
الأرض في بلاد الرافدين يقع على بعد نحو ٣٠
ميلاً شمال شرق السماوة في العراق.

(١) انظر مادة هذا المدخل في المعجم، فستجد تفصيلات
أخرى.

(٢) هذا المدخل إضافة من المحقق لقائمة القارئ بسبب
ورود التفصيلات عن القبيلة في مكان آخر.

(٣) الأقرف (أقره): من قرى رُبَيْع، في بلاد بني سعد، من
إمارة الطائف، وهو من قرى اللهبوب من بني سعد
(حمد الجاسر، المعجم المختصر).

الأقرف (قبائل) Aqra

وصف عام لعدد من القبائل الريفية في
العراق^(٤)؛ انظر: الدغارة Dagharah.

الأقرف (قرن) Aghraf

٠٢-١٦-١٩، ٤٣-٤٨-٤١. قرية في العرضية
في محافظة القنفذة بمنطقة مكة المكرمة تقع على
ارتفاع ٤٦٥ متراً فوق مستوى سطح البحر، ويقطنها
١٠١ إلى ٢٥٠ نسمة. وترتبط مع الطريق الساحلي
بدرج مستو إلى متموج وسيع، إلى لا بأس به،
طوله ٣٤,٥ كم، لكن هناك ١,٠ ساعة مشياً من
الدرب إلى القرية (ITALCONSULT, 1970)^(٥).

الأقرف Aqraf

٣٢-١٦-١٩، ١١-٤٩-٤١. قرية في
العرضية الجنوبية في محافظة القنفذة بمنطقة
مكة المكرمة تقع على ارتفاع ٤٧٢ متراً فوق
مستوى سطح البحر، ويقطنها ١٠١ إلى ٢٥٠
نسمة. وترتبط مع الطريق الساحلي بدرج مستو
ومتزوج يبطن واد سيع، إلى لا بأس به، طوله
٣٤,٥ كم، ولكن يحتاج الشخص إلى ٤,٠
ساعة مشياً للوصول من القرية إلى ذلك الدرب
(ITALCONSULT, 1970).

الأقواز Aqwaz

١٣-١٠-١٨، ٥٦-٢٦-٤٢. قرية حول أبها
بمنطقة عسير، تقع على ارتفاع ٢٦٦٥ متراً فوق
(٤) انظر: العراق Iraq؛ القبائل الريفية.
(٥) في مركز العرضية الجنوبية بمحافظة الليث في منطقة
مكة المكرمة.

القادمين من الرياض. وتقع جبال الأكاميم^(٣) على بعد ١٨٠ أو ١٩٠ ميلاً شمال شرق مكة المكرمة، وهو جيب صغير ومنخفض ولكنه يمثل معلماً بارزاً مفيداً للحجاج. وجبل هكران^(٤) لا يعدو كونه ضلعاً منخفضاً أيضاً، وهو يبرز مباشرة إلى الجنوب الشرقي^(٥) من جبال الأكاميم^(٦).

أَكْرَا (بئر) Aqra

٢٤ - ٥٤ - ٢٥، ٤٢ - ٥٩ - ٣٦. قرية صغيرة في الحجاز تشتمل على محطة استراحة على طريق الحج المصري، وهي على بعد بضعة أميال من الساحل على مسافة رحلة قدرها ١٥ ساعة جنوب غرب - جنوب الوجه، وبها بضع شجيرات من العبل، ولكنها لا تحوي مياهها (Ali Pash December 1304 H)^(٧).

- المجاز بين اليمامة والحجاز).

(٣) الأَكْمُومُ جيب صغير بني اللون، وحوله جيب أصغر منه، قريب منه، ولهما ثالث ناء عنهما قليلاً، صوب الجنوب، صغير، على شبه أبيرق، والبعض يذكرها بصيغة جمع، فيقولون لها: الأكاميم، ويذكر الجنوبي منها باسم فريدة الأكموم، وهذا غير مشتبه، ومن ذكره باسم فريدة الأكموم محمد بن بليهد في قصيدة نبطية، وهي واقعة غرباً من جبل نعال الدفينة وجنوب شرق جبل هكران (سعد بن جندب)، معجم عالية نجد. والصحيح أنها شمال شرق جبل هكران.

(٤) انظر: هَكَرَانَ (جبل) Hakran (Jabal).

(٥) الصحيح أن جبل هكران يقع إلى الجنوب الغربي من الأكاميم.

(٦) وردت تهجتها في المعجم هكذا Akamin، وهو خطأ. (٧) ذكر أيضاً باسم الكَرَا قال السيد علي بن وهاس فيما نقله عنه الزمخشري في كتابه (الجبال والأمكنة) (حمد الجاسر، معجم شمال المملكة). ويقع هذا البئر بنحو ٤٠ ميلاً إلى الجنوب الشرقي من الوجه، ونحو ١٩ ميلاً من الساحل.

مستوى سطح البحر، ويقطنها من ١٠١ إلى ٢٥٠ نسمة. وهي ترتبط مع طريق الطائف - أبها - جازان الرئيس بدرج جبلي و متموج بطن واد لا بأس به، طوله ١٤,٥ كم (ITALCONSULT, 1970).

الأقيت (رأس) Aikait (Ras)

٣٠ - ١٣ - ٢٠، ٥٠ - ٥٧. رأس رملي منخفض في خليج مصيرة بالساحل الجنوبي لسلطنة عمان (Red Sea and Gulf of Aden Pilot, 1909).

الأَقْيَلِيح Uqaylih

٠٤ - ٠٧ - ٢١، ٣٧ - ١٩ - ٤٠. قرية بالفرعة في محافظة الطائف في منطقة مكة المكرمة، تقع على ارتفاع ٢١١٥ متراً فوق مستوى سطح البحر، وسكانها من ١٠١ إلى ٢٥٠ نسمة. وهي ترتبط مع طريق الطائف - أبها - جازان الرئيس بدرج متموج ممهد بطن واد لا بأس به، طوله ٢٩ كم (ITALCONSULT, 1970)^(٨).

الأَكَامِيم (جبال) Akamin (Jabal)

٣٠ - ٤٦ - ٢٢، ٠٢ - ٥٧ - ٤١. ضلع في جنوب غربي نجد يقع على بعد ١٥ ميلاً جنوب شرقي مويه هكران^(٩)، وهو استراحة للحجاج

(١) الأَقْيَلِيح: - تصغير أقالح - من أودية الشفا سكانه آل حجة من سقيان من ثقيف (حمد الجاسر، المعجم المختصر).

(٢) إذا انطلقت من ظلم مغرباً وجد بك السير فالتفت يمينك ترى جبال سوداً متجاورات يرفعهن السراب في اليوم الصاحي هن الأكاميم ويفردن أحياناً ليسمين (الأكموم) (عبدالله بن خميس، -



أَكْرُم (جزيرة) (Dhu Dafr Island)

٤٠ - ٢٦ - ١٦، ١٣ - ٢٦ - ٤٢. انظر: فرسان

(جزائر وضاف) (Farasan (Islands and Bank)^(١).

أَكْرُم (Akrum)

٤٣ - ١٨ - ١٩، ٤٦ - ٠٣ - ٤٢. قرية في

بني عمرو^(٢) بمحافظة النماص في منطقة عسير، ويقطنها من ٢٥١ إلى ٥٠٠ نسمة. وهي ترتبط مع طريق الطائف - أيها - جازان الرئيس بدرج متموج سيء، طوله ٠,٣ كم. وهي تقع على ارتفاع ٢٤٩٠ متراً فوق مستوى سطح البحر، وسكانها نحواً من ٢٥٠ إلى ٥٠٠ نسمة، وبها مدرسة، وسوق (ITALCONSULT, 1970)^(٣).

أكريل عجيذة (Akraail Ajaidah)

٣٠ - ١٧ - ٣٣، ٥٠ - ٤٧ - ٤٣. تل في بلاد

الرافدين بقرب قناة أبو غريب، وعلى بعد نحو أربعة أميال شمال - شمال شرق خان مقدم Khan Maqdam على نهر الفرات بالعراق.

الأكسع (Maksa (Al)

١٠ - ١٠، ١٤ - ٠٠، ٣٣ - ٤٧. قرية باليمن على الطريق بين بيت الفقيه والعُدَيْن على بعد ١٨ ميلاً من العُدَيْن. وقد ذكر أنها قرية صغيرة بها مياه وافرة. ووفقاً لما ذكره نيبور Niebuhr يوجد قرية صغيرة تسمى ماسل على بعد نحو ميلين جنوب شرق المكسع (يكتبها مونسل Maunsell هكذا Mahsa) ومنزوني Manzoni يكتبها هكذا Al Maksa)؛ ونيبور Niebuhr يكتبها هكذا (Machsa)^(٤).

الأكاموم (جبل) (Akamom (Jabal)

انظر: الأكاميم (جبال) (Akamim (Jabal)^(٥).

الأكوات Aqwat

انظر: شط العرب Arab - al - Shatt^(٦).

(٤) الأَكْسَع: لقب طائفة من علماء بيت الفقيه بالقرن السادس الهجري، ترجم لهم الجندي في كتابه «السلوك» ولهم قرية يقال لها بيت الأكسع تقع في نواحي بيت الفقيه الشمالية (إبراهيم المحققي، ٢٠٠٢م، معجم البلدان والقبائل اليمنية، دار الكلمة بصنعاء).

(٥) هذا المدخل إضافة مني استقاء من تفصيلات المدخل السابق.

(٦) هناك عدد من الأكوات (جمع كوت) في شط العرب انظر: طبوغرافية الضفة اليسرى من البصرة حتى الحدود الإيرانية.

(١) أكرم، وتسمى أيضاً أبو ظفر، جزيرة مرجانية تقع جنوب شرق جزيرة فرسان الكبير، وغرب ساحل الموسم، وتبلغ مساحتها نحو ٠٨، ٢ كم وهي جزيرة صغيرة، مستوية السطح تغطيها الرمال، تقع وسط شعب مرجاني يحيط بها، تقع شمال شرق جزيرة زرط الشرقية، وتعد من أقصى الجزر السعودية جنوباً في البحر الأحمر، تبعد عن الساحل نحو ١٨ ميلاً بحرياً (أحمد الغزاوي، ومحمد الراشد، وعبدالله العنيزان، ٢٠٠٧م، جزر المملكة العربية السعودية في البحر الأحمر والخليج العربي، هيئة المساحة الجيولوجية السعودية).

(٢) الصحيح أنها في بلاد بني شُهر.

(٣) أكرم إحدى قرى بني ثابت من شهر الشام وتقع غرب منطقة السهوية، ويتبعها بعض القرى الصغيرة. وأكرم أقصى قرية في شمال بلاد بني شُهر (عمر بن غرامة العمري، معجم بلاد رجال الحجر). وتقع شمال مركز السرح بسبعة كيلومترات بمحافظة النماص (علي الحربي، معجم منطقة عسير).

ألجي Alji

٣٠ - ٢٢ - ٠٠، ٣٠ - ٣٠ - ٣٥. قرية بوادي موسى تقع فوق البثراء^(١). وسكانها عاطلون وطباعهم سيئة^(٢)، وهناك نبع كبير قرب ألجي يسمى عين هارون^(٣).

إلفنستون (خليج) Elphinstone Inlet

٢٦ - ١٦ - ٠٠، ٢٠ - ٥٦. انظر: شم (خور) Sham_ash_Khor.

الأه (جزيرة) (Umm (Al) (Island)

٢٤ - ١٦ - ١٨، ٠٠ - ٤٤ - ٤٠. انظر: فرسان (جزائر وضماف) Farasan (Islands and Bank)؛ الجانب الغربي من الضفة^(٤).

(٥) وادي موسى هو الاسم الحديث للمدينة التي تشمل مدينة البثراء الأثرية، وكانت تسمى قديماً بألجي بسبب لجوء الناس إليها وقت الاضطرابات.

(٦) لا يعتد برواية الرحالة الأجانب عن أخلاق السكان في المناطق التي يمرون بها ويكتبون عنها نظراً لأنها قائمة على ملحوظات مسافر خائف وعلى عجل. ومن خلال معاملة مع أفراد قليلين يعمم المدح أو القذح في سكان المنطقة كلهم، وقد تكرر ذلك مراراً فبنتبه لذلك. وبإدوية الأردن وأهل وادي موسى بالذات من أفضل الناس خلقاً وكرماً.

(٧) انظر: هَارُون (عين) Harun. (٨) الأم جزيرة مرجانية تقع غرب بلدة البرك، وتبلغ مساحتها نحو ٢,٠ كم^٢، وهي جزيرة صغيرة بيضاوية الشكل، تقع - ضمن مجموعة جزر قريبة منها يطلق عليها جزر السادة - في أقصى غرب القطع المرجانية المنتشرة والممتدة من الساحل، تحيط بها من الشرق مياه عميقة يصل عمقها إلى أكثر من ١٧٠م، ويزيد عن ٢٢٠٠م من من الغرب، وهي الشمالية من هذه الجزر. وهي تقع على حاجز مرجاني يحيط بها، وسطحها مستو يتكون من صخور مرجانية تغطيه الرمال، وتتمو -

آل يوسف ابن إبراهيم

Yusuf Bin Ibrahim (Al)

١٥ - ٢٦ - ٠٠، ٣٦ - ٥٠. أحد أحياء مدينة المُحَرَّق^(١) في جزيرة البحرين بالخليج العربي.

آلاف (غيل) Alaf

٢٥ - ٢٥ - ١٥، ١٥ - ١٢ - ٤٤. جدول في اليمن يبدأ مجراه من نبع داخل مدينة صنعاء، ثم يتدفق تحت السور الشمالي، وبعد ذلك ينحرف نحو الشمال الشرقي من حول جبال نغم^(٢) حتى ينتهي في وادي الخارد الواسع. وهذا الجدول حول مجراه إلى قنوات بديلة للري، وعلى طول مجراه توجد أفضل المحصولات المحلية. وغيل آلاف نهير دائم^(٣)، وعلى مياهه تعتمد مدينة صنعاء بشكل رئيس مع بعض المياه من الآبار. وعلى ضفافه تنتشر نباتات الأثل التي توجد بها طيور الحمام والشناقب^(٤).

(١) انظر مادة هذا المدخل في المعجم، فستجد تفاصيل أخرى.

(٢) أوردتها المعجم بهجئة Nakun.

(٣) أثناء زيارة لي لصنعاء أبلغت أن الغيل قد جف تماماً، ومعه الغيل الأسود.

(٤) تسمى الأنهار بعرف اليمن غيولاً جمع غيل. ومن أشهرها الغيل الأسود الذي يدخل صنعاء نحو مسجلين هما مسجد المتوكل ومسجد حجر، ثم يدخل على بستان المتوكل ويخرج إلى شعوب شمال صنعاء فيسقي تلك الأراضي إلى الجراف. والغيل الثاني هو غيل آلاف الذي يدخل إلى بئر العزب بعد أن يسقي الصافية؛ وهي أراضي ومزارع جنوب صنعاء (عبدالواسع الواسعي، (د.ت.)، البدر المزيل للحزن في فضل اليمن ومحاسن صنعاء ذات المنن، ص ١٠، مكتبة الخير بصنعاء).



الأمار (Amar)

أمارات Imarat

٠٥ - ٤٦ - ٢٣ - ٣٤ - ٠٤ - ٤٥. مستوطنة صغيرة، بها تسعة منازل ومزرعتان مساحتهما نحو هكتارين تقع في منطقة العارض، ويقع منجم الذهب في الأمار على بعد نحو كيلومترين إلى الشمال الغربي لكنه معطل الآن، كما يقع منجم أم الشلاهيب^(١) للنحاس على بعد نحو ٢,٤ كم إلى الجنوب، وهو يدرس الآن من قبل الجيولوجيين^(٢). وبالأمار نحو ٥٠ نسمة مستقرين. وهي تقع في المنطقة الوسطى^(٣) على ارتفاع ٧٧٠ متراً فوق مستوى سطح البحر، على بعد ٢٧ كم جنوب بلدة الجفارة عبر درب (ETCO, 1970)^(٤).

١٦ - ٥٠ - ٢٠ - ٥٨ - ٤٨ - ٤٠. قرية في بني سعد في محافظة الطائف في منطقة مكة المكرمة، تقع على ارتفاع ٢٢٣٢ متراً فوق مستوى سطح البحر، ويقطنها من ١٠١ إلى ٢٥٠ نسمة، وهي ترتبط مع طريق الطائف - أبها - جازان الرئيس بلدرب جبلي مسلو وتمتوج ممشد سيء، إلى لا بأس به، طوله ٦٤ كم (ITALCONSULT, 1970).

الأماره Amarah

قسم من قبيلة بني ربيعة^(٥) في العراق.

الإمام Imam

٠٠ - ٣٠ - ٣٢ - ٠٠ - ٢٤ - ٤٤. قرية صغيرة بالعراق تقع على قناة المحاول بقضاء الحلة^(٦).

= عليه بعض الشجيرات. وهي تقع جنوب غرب جزيرتي جبل الصبايا وقطنه، وتبعد عن قطنه نحو ٢٣ ميلاً بحرياً، كما تقع جنوب شرق جزيرة دوريش وتبعد عنها نحو ١٤,٨ ميلاً بحرياً، وتبعد عن رأس حلي على الساحل نحو ٣٨ ميلاً بحرياً (أحمد الغزاوي، ومحمد الراشد، وعبدالله العيزان، ٢٠٠٧م، جزر المملكة العربية السعودية في البحر الأحمر والخليج العربي، هيئة المساحة الجيولوجية السعودية).

(١) ورد في الأصل الإنجليزي أم الشلايب Umm ash Shalayib، وهو خطأ والصحيح أم الشلاهيب. ذكر الشيخ سعد بن جنيديل عنها قوله: أم الشلاهيب وإد فيه آبار، وسيله يتجه غرباً ويقضي في السرداح، وهو واقع بين الفرع وبين الأمار غرباً من السدرية، وفيه آثار تعدين قديمة. ولأم الشلاهيب جبل كبير، بين جبل الأمار وجبل الفرع، وهي تابعة للقوعية وسكانها من قبيلة قحطان (سعد بن جنيديل، معجم عالية نجد).

(٢) أي قبل عام ١٩٧٠م.

(٣) في محافظة القريعية بمنطقة الرياض.

(٤) الأمار - كأنه جمع أمر واد - يقع في عرض شمام جنوب غرب القوعية على بعد سبعة وأربعين كيلاً، وسيله يتجه غرباً ويصب في بطن السرداح، وفي أعلاه حمة سوداء كبيرة تسمى حمة الطين، وفيه آثار تعدين قديمة =

= واضحة المعالم، وقد حفرت مناجمه إلى أعماق بعيدة في الزمن القديم، وفي هذا العهد فيه عمل جاد للبحث عن معادنه، ومعرفة مدى صلاحيته للاستثمار على مستوى تجاري وتجهيتها للاستخراج. ويقدر الاحتياطي المحتمل فيه من الزنك والنحاس والذهب والرماس بنخمسة ملايين طن. وفي أعلى واديه، في ناحية الحمة من الغرب تأسست قرية حديثة، فيها نخل وزراعة تسمى الأمار، وسكانها من قبيلة قحطان. ومن الملاحظ أنه يرى في الأمار غير آثار التعدين القديم آثار مساكن وزراعة قديمة، باقية أصول حيطانها وبعضها مبني من الحجارة، ويدل على أنه كانت فيه زراعة ونخيل غنية (سعد بن جنيديل، معجم عالية نجد).

(٥) انظر مادة هذا المدخل في المعجم، فستجد تفصيلات أخرى.

(٦) انظر مادة هذا المدخل في المعجم، فستجد تفصيلات أخرى.

الإمامة (AI) Imaamah

الأمة Hamarah

٣٢-٠٤، ٢٦، ٥٢، ٣٨-٤٣. مزرعة ترتبط مع طريق النقرة - بريدة الرئيس بدر ب مستو و متموج ممدد جزئياً لا بأس به، طوله ١ كم، لكنه عرضة للغرين والغيار والجراول والجلاميد والظمي (WILSON_MURROW, 1970)^(١).

الأميوه Mabu

٠٠-٢٨-٢٣، ٠٠-١١-٥٧. قرية في وادي السحّتن^(٢) بمنطقة الحجر الغربي بسلاطنة عمان.

أمة (جبل) Umri (Jabal)

٠٠-٢٣-٢٥، ٠٠-٢١-٤٣. ضلع في غربي نجد على طريق القوافل من عنيزة إلى مكة المكرمة يقع إلى الغرب من الطريق بين منطقة تخميم كبير وجبل فزقن، وهو جبل بارز من البازلت يظل ممتداً مع الرائي (Doughty)^(٣).

(١) جنوب الهلالية في محافظة البكيرية بمنطقة القصيم.
(٢) انظر مادة هذا المدخل في المعجم، فستجد تفصيلات أخرى.

(٣) أمة: - بفتح الهمزة، فميم مشددة ساكنة، فراء مفتوحة مخففة ثم هاء - هكذا يطلق باسمها في الوقت الحاضر، أما في القديم فكان: بكسر الهمزة فميم مفتوحة مشددة فراء مفتوحة فهاء مربوطة. جبل ممتد من الجنوب إلى الشمال، له عدة هضبات، يخترقه من وسطه واد يسمى الناصفة لأنه ينصف هذا الجبل. ويسير الوادي من جهة الجنوب إلى الشمال فما كان إلى الشرق منه من صخور الجبل فيميل لونها إلى الحمرة، وما كان إلى الغرب منه فصخوره يميل لونها إلى السواد. وفي هضابه الشرقية ماء قديم يقال له مواجد، غرس فيه في الوقت الحاضر قوم من الزغبيات (الواحد منهم زغبني) من أهل الخثيبي الذي هم من حرب نخلا وزرعوه، وأحدثوا فيه سدا على تلة الوادي. وفي شمال الجبل عين-

٥٩ - ٠٣ - ٢٠، ١٧ - ١٣ - ٤١. قرية في محافظة قنوة في منطقة الباحة، تقع على ارتفاع ٥٩٧ متراً فوق مستوى سطح البحر، ويقطنها نحو ١٠٠ نسمة. وترتبط مع الطريق الساحلي بدر ب مستو و متموج بيطن واد لا بأس به، طوله ٢, ٧٢ كم (ITALCONSULT, 1970)^(٤).

= قديمة تسميها العامة من الأعراب الشلالة لأن الماء يسقط منها سقوطاً هيناً يشبه ما يحدث في الشلال. وماؤها عذب يشرب منه نخل قديم هناك. ويلعب سيل جبل أمة إلى وادي الدات الذي تفيض مياهه إلى وادي الرمة وتقع إمره في الجنوب الغربي من القصيم بين دخنة والشبيكة في المنطقة الواقعة إلى الجنوب الغربي من الرس. أقول: والمسافة بين إمره وبلدة ضرية هي يومان للإبل. واشتهرت إمره في صدر الإسلام وما بعده لكونها منزلاً من منازل حاج البصرة إلى مكة وبلغت شهرة إمره بطريق الحاج أن اكتفى الإمام لثمة الأصبهاني في وصفها بقوله: ثم إمره، وهي على متن الطريق قال ذلك، وهو يعدد مياه بني عميلة بن عثريف بن سعد - من باهلة. واشتهرت أيضاً بإمره الحمى وهي ضرية المشهور (محمد العبودي، معجم بلاد القصيم). وعن الجدير بالذكر هنا هو البحث الرصين والتحقيق المضني الذي بذله الشيخ عبدالله بن محمد الشايخ للتحقق من موقعي الركاء وأمره. وقد اتضح له أن ما يعرف بالركاء في الوقت الحاضر هو المعروف قديماً باسم أمة، وأن ما يعرف اليوم بجبل أمة في أيامنا هذه ما هو في الواقع (إلا جبل متالع وذلك لانطباع وصف المعاجم عليهما (انظر المناقشة لهذا الموضوع في: الشيخ عبدالله بن محمد الشايخ، نظرات في معاجم البلدان: تحقيق مواضع مهمة في نجد، ج ١، ص ٢٤٥ وما بعدها).

(٤) الأمة: قرية من قري قبيلة بني كنانة بتهامة زهران تعود في الأصل لقرية القُرنة في السراة (علي الزهراني، معجم بلاد غامد وزهران). ويلفظ الخطأ في رسم الاسم بالحروف اللاتينية.

إمْرِير (قلعة) Murair (Qalat)

٢٠ - ٥٨ - ٢٥ - ٤٢ - ٠٢ - ٥١. انظر: المُرَيْر (قلعة) Murair (Qalat)^(١).

أَمَط (وادي) Amt (Wadī)

٢٧ - ٠٨ - ٢١ - ٤٥. قرية في مركز الفرعة بمحافظة الطائف في منطقة مكة المكرمة، تقع على ارتفاع ١٩٠١ متر فوق مستوى سطح البحر، وسكانها بين ١٠١ و ٢٥٠ نسمة. وهي ترتبط مع الطريق الموصل لمدينة الطائف بدرج متموج وعمهد بحالة جيدة وطوله ١٨ كم (ITALCONSULT, 1970)^(٢).

أمغذاق (قرن) Madak

٢٩ - ٠٠ - ١٤ - ٢٥ - ٤٦. دار سلطان العوالق العليا؛ وهي تقع على بعد نحو ٤ أميال من بلدة نَصَاب في غربي حضرموت على تل بارز (Bury, 1899)^(٣).

أمغضيف (آل) Maafif

٥٦ - ٥١ - ١٨ - ٥٣ - ١٣ - ٤٢. قرية في بَلْسَمَر بمنطقة عسير، تقع على ارتفاع ٢٥٢١ متراً فوق

(١) هذا المدخل إضافة من المحقق لقائدة القارئ بسبب تعدد أسماء المكان.
(٢) أمط من قرى الطائف، في وادٍ معروف بهذا الاسم، وهو في بلاد بني حجة من ثقيف بالشفا (حمد الجاسر، المعجم المختصر). وهي في مركز الشفا بمحافظة الطائف في منطقة مكة المكرمة.
(٣) حصن بناه السلطان عبدالله بن عوض العوالقي. ويعد من الحصون المشهورة في بلاد العوالق (محسن محسن ديان، ٢٠٠٨م، باحث بنيني، اتصالات شخصية عن كتاب تاريخ العوالق لعلمي العوالقي).

مستوى سطح البحر، ويقطنها نحو ١٠٠ نسمة. وترتبط بطريق الطائف-أبها-جازان الرئيس بدرج متموج ومستو لا بأس به، طوله ٠,٢ كم. ويوجد بالقرية طاحونة (ITALCONSULT, 1970)^(٤).

الأمغر (بئر) Amghar (Bir - Al)

٥٧ - ٥٨ - ٣٠ - ٠٣ - ١٧ - ٤٢. بئر في بلاد الظَّفِير بشمال شرقي شبه الجزيرة العربية، تقع على بعد عشرة أميال فوق بئر الأرحمية في أحد الفروع العليا لوادي فُلَيْج الشمالي^(٥) (Leachman)^(٦).

الأمغر (بئر) Mughar (Al)

٠٠ - ٤٢ - ٢٦ - ٠٠ - ٥٢ - ٤٨. إحدى آبار الحَيْل^(٧) بمنطقة الأحساء في شرقي شبه الجزيرة العربية^(٨).

(٤) آل أمغيف: إحدى قرى آل سريح من بني منيح الشام وتقع على ضفاف وادي سدوان (عمر بن غرامة العمري، معجم بلاد رجال الحجر).

(٥) انظر: فُلَيْج الشمالي Falaj - Ash - Shamaliyah.

(٦) الأمغر مورد مياه يقع غربي سهل الصحن بقرب الحدود العراقية، وهو تابع لمركز المعانية ويعد عنها ٣٠ كيلاً تقريباً (حمد الجاسر، معجم شمال المملكة)، في منطقة الحدود الشمالية بالمملكة العربية السعودية.

(٧) انظر مادة هذا المدخل في المعجم، فستجد تفصيلات أخرى.

(٨) الأمغر: - مأخوذ من المَغْرَة نوع من الطين الأحمر - يطلق هذا الاسم على مواضع متفرقة في البلاد؛ إذ الكلمة في الأصل كانت صفة، ثم أطلقت على مناهل ومواضع في أرض تنصف بتلك الصفة. ومن تلك المواضع موضع يقع في طرف الحبل في شماله الغربي، شرق وادي المياه (النستار) قديماً. ويلاحظ أن تربة الحبل رملية، ويحيط بأطرافها أرض ترتبها طينية حمراء ملحية، وباختلاط الطرف الرمي بالتربة الحمراء الطينية يتغير لون التربة فيكون أمغر، وتكثر -

طريق سكة حديد الحجاز^(٣).

أَمَغْرَة (آبار أهر) Qarah (Umm)

٠٠-١٨-٢٩، ٠٠-٤٦-٤٧. انظر: عُرَة (آبار

أم) (Qarah (Umm).

أُمْلَجْج Umlajjh

٠٠-٠١-٢٥، ٠٠-١٦-٣٧. قرية تقع

على ساحل الحجاز في غربي شبه الجزيرة العربية، وهي عبارة عن نحو ثمانية منازل، وقلعة، ومسجد، وحامية صغيرة على خليج عميق مفتوح من الجانب شمال - الشمال الغربي مقابل جزيرة الحساني^(٤). ويوجد أعداد كبيرة من أشجار النخيل المتباعدة على الرغم من ذلك في الوادي على بعد نحو ميل واحد من القرية، وقد نمت أُمْلَجْج في بضع السنوات الأخيرة نظراً لما يتيحها خليجها من خدمات للسفن الراسية على الساحل، ووجود ممرات سهلة نسبياً إلى محطة إسطنبول التي تمتد على طريق سكة حديد الحجاز (١٢٠ ميلاً) إلى المدينة المنورة مباشرة (١٤٠ ميلاً)، وكذا الخصب النسبي للمنطقة المجاورة لتهامة وعلى المجري الأسفل لوادي العين إلى الشمال من جبل

(٣) الأَمَغْر مأخوذ من المغرة نوع من الطين أحمر اللون، والأَمَغْر منهل فيه آبار يقع شمال العيساوية، على الجانب الغربي من وادي السرحان بمفيض شعبان الفكوك في الوادي، ويبعد عن العيساوية بنحو ٢٠ كيلاً (حمد الجاسر، معجم شمال المملكة) بمنطقة الجوف من المملكة العربية السعودية. وورد في الأصل Amghah ويبدو أنه خطأ طباعي، والصحيح Amghar (Al).

(٤) انظر: الحساني (جزيرة) (Hasani (Island).

الأَمَغْر (جال) Amghar (Jabal)

١٠-١٠-٣٠، ٤٠-٣٥-٤٠. ضلع من

الحجر الرملي يمثل معلماً بارزاً على بعد نحو ٤٠ ميلاً شمال شرق جوف آل عمرو^(١). ويمتد كما هو ظاهر من الشمال الغربي نحو الجنوب الشرقي، وهو أكثر انحداراً في جزئه الشمالي الشرقي من الأجزاء الأخرى (Butler and Aylmer; January, 1908)^(٢).

الأَمَغْر (دار) Mughr (Dar - Al)

٠٠-٤٢-٢٨، ٠٠-٢٨-٣٩. أو الكلدندي؛

منطقة تخييم مفتوحة على طريق الحج الشامي على بعد ٤٠ ميلاً جنوب شرق تبوك (Doughty).

الأَمَغْر (قلبان) Amghah

٠٠-٥١-٣٠، ٣٠-٥٥-٣٧. آبار مشهورة

ومهمة في وادي السرحان شمال غربي شبه الجزيرة العربية، وتقع على بعد ١٩٠ ميلاً تقريباً بواسطة القوافل جنوب شرق مفرق درعا على

- المغرة هناك. قال الأزهرى: ورأيت في بلاد بني سعد رَكْبَةً تعرف بمكانها، وكان يقال له الأَمَغْر، وبهذاها رَكْبَةٌ أخرى يقال لها الحِمَارَة وماؤها شروب. والماء الشروب هو الذي ليس فيه علوبة، وقد تشربه اللوالب ولا يشربه الناس إلا عند الضرورة كما قال الأزهرى. والحجارة ما تزال معروفة هناك (حمد الجاسر، معجم المنطقة الشرقية).

(١) هي دومة الجندل، انظر: جَوْف آل عَمْرُو. Jauf - Al - Umr.
(٢) الأَمَغْر آكام تقع شرق الجوف، يدها الطريق المتجه منه إلى عرعر يمينه، عند محاذاته خشم زَلُوم، وتسمى جال الأَمَغْر، وفيها آبار بهذا الاسم (حمد الجاسر، معجم شمال المملكة). ولا يكاد يعرف إلا بجال الأَمَغْر وليس كما ذكر في الكتاب جبل الأَمَغْر.



أمّنة (جزيرة) Amina

١٢ - ٤٧ - ١٦ ، ٠٠ - ٢٧ - ٤٢. جزيرة في البحر الأحمر مقابل ساحل عسير تقع على بعد ميل واحد باتجاه الجنوب من مجموعة جزر أم القرى. وهناك جزيرة صغيرة أخرى على بعد ثلاثة كيلاب^(٥) باتجاه الجنوب منها. ويوجد صخرة على بعد نحو ميل واحد من الطرف الشمالي لجزيرة أمّنة، وعمق خمس قامات على مسافة نحو ميلين من الجزيرة الصغيرة (Red Sea and Gulf of Aden Pilot, 1909).

أمّنة (جزيرة) Amina

١٢ - ٤٧ - ١٦ ، ٠٠ - ٢٧ - ٤٢. انظر: فرسان (جزر وصفة)؛ الجانب الشرقي من الضفة (Farasan (Island and Bank)^(٦).

(٥) الطول الكبلي: cable length وحدة بحرية لقياس الطول تساوي ٦٠٨ أقدام في الأسطول البريطاني و٧٢٠ قدماً في الأسطول الأمريكي.
(٦) أمّنة جزيرة مرجانية تقع جنوب غرب مدينة جازان، تعد أكبر جزر مجموعة أمّنة وبناتها؛ إذ تبلغ مساحتها نحو ١,١ كم^٢، وهي جزيرة تمتد طولياً باتجاه شمالي جنوبي على هيئة قوس مفتوح نحو الشرق، يبلغ أقصى طول لها نحو ٤,٤ كم، واسعة في طرفها الشمالي، تقع على الطرف الشرقي لحاجز مرجاني يحيط بها، وهي مستوية السطح تغطيها الرمال وتنمو عليها وحول سواحلها بعض الشجيرات، وتعد أكبر جزر مجموعة أمّنة وبناتها، تقع جنوب جزيرة حبار بنحو ١,٥ ميلاً بحرياً، وتبعد عن الساحل بنحو ٧,٣ ميلاً بحرياً (أحمد الغزاوي، ومحمد الراشد، وعبدالله العنيزان، ٢٠٠٧م، جزر المملكة العربية السعودية في البحر الأحمر والخليج العربي، هيئة المساحة الجيولوجية السعودية).

رضوى. وهي تقع بالقرب من حدود، ولكن إلى الجنوب منها، مناطق يلبّي وجّهية. وعلى الرغم من وجود شعاب مرجاني خطير في مواجهتها فالميناء هو أصلح مكان لرسو السفن التجارية في جميع النصف الشمالي لساحل البحر الأحمر. ويتنظر له مزيد من التطور في المستقبل القريب.

الأملاح (شعيب) Amlah (Wadi)

٠٠ - ١١ - ٢٧ ، ٠٠ - ١٦ - ٤٢. أحد الأودية الكثيرة التي تنحدر من جبال سلمى^(١) أحد جبلي شَمْر في شمال وسط شبه الجزيرة العربية.

الأملاح Amlah

٠٧ - ١٠ - ٢١ ، ٠٦ - ٤٣ - ٤٢. قرية بمركز الأملاح في محافظة رنية بمنطقة مكة المكرمة تقع على ارتفاع ٨٦٤ متراً فوق مستوى سطح البحر، ويقطنها أكثر من ٢٠٠٠ نسمة. وهي ترتبط مع طريق رنية - الخرمة الرئيس بلرب مستو وشموع لا بأس به، طوله ٥,٢٢ كم. وبالقرية مركز إمارة (ITALCONSULT, 1970)^(٢).

الأملاح Lamlah

٠٠ - ١٠ - ٢١ ، ٠٠ - ٤٣ - ٤٢. قرية صغيرة مسورة في وادي سبيع^(٣) بجنوب غربي نجد^(٤).

(١) انظر مادة هذا المدخل في المعجم، فستجد تفصيلات أخرى.
(٢) الأملاح من قرى رنية، فيه مركز يتبعه قرى وموارد، وهي من قرى الضنادة والمفالحة والمشغبة والمكاحلة وكلهم من شبيح (حمد الجاسر، المعجم المختصر).
(٣) انظر مادة هذا المدخل في المعجم، فستجد تفصيلات أخرى.
(٤) انظر: الأملاح (شعيب) Amlah (Wadi).

أمّنة وبناتها (جزر) Kura (Umm - AI)

٥٠ - ٤٩ - ١٦ - ٠٠، ٢٧ - ٤٢. انظر: فرسان (جزائر وخصاف) Parasan (Islands and Bank) الجانب الشرقي من الضفة^(١).

أمير (أولاد) Amir (Aulad)

فرع من قبيلة العوامر^(٢) المستقرة بعمان الداخل.

الأميري (قبيلة) Amiri

إحدى قبائل محمية عدن التي تستوطن في محافظة الضالع. وأفرادها منتجون وحضر. وتمر من خلال أراضيهم الطرق التجارية المتجهة إلى عدن^(٣).

(١) تتكوّن مجموعة جزر أمّنة وبناتها من جزيرة أمّنة ومجموعة من الجزر الأخرى مثل أم القريب وأم الأصل وأم الكنف، انظرها في هذا المعجم.

(٢) انظر مادة هذا المدخل في المعجم، لمستجد تفصيلات أخرى.

(٣) انظر: عدّان (محمية) Aden (Protectorate)؛ الأميري. وقبائل الأميري صفة تطلق على آل أحمد القبيلة الشهيرة في الضالع، وهي تضم العشائر الآتية: (١) بنو مساعد وعيال مرشد وعيال مشني، وأهم قراهم: زيد ووادي حردبة وخرقة، (٢) بنو هادي ويسكنون بلاد الشراق، (٣) بنو مطهر ويسكنون في شمال هضبة الضالع، (٤) بنو شحفل في زيد وخرقة، (٥) المراشدة، ويسكنون خوير والمنادي والعطرية، (٦) بنو النقيب أو العسكر، وهم أصلًا من الموسطة في يافع العليا، (٧) بنو عبادي في الضالع، (٨) بنو ياقوت، ويسكنون الكبار في بلاد الشراق، (٩) بنو جوير وبنو الحيدري في زيد، (١٠) أهل كومان وبنو الكماسي، ويسكنون الأحوال في زيد (إبراهيم المقحفي، ٢٠٠٢م، معجم البلدان والقبائل اليمنية، دار الكلمة بصنعاء).

الأميري Amiri

٥٠ - ٣٩ - ١٣ - ٠٠، ٣٩ - ٤٤. منطقة مهمة في محمية عدن^(٤).

الأنباط Nabataeans

شعب من شعوب شبه الجزيرة العربية القديمة، حيث اشتق من اسمهم لفظة نبطين^(٥) Nabatene التي كانت تطلق على الحدود بين سوريا والصحراء السورية من جهة وشبه الجزيرة العربية الأصلية من الفرات إلى البحر الأحمر^(٦)، وذلك لاستيطانهم تلك البلاد في عهد يوسف^(٧) عليه السلام. ولا يمكننا تقصى تاريخ الأنباط إلى ما قبل ٣١٢ ق.م. حين هاجمهم أنتيجونوس Antigonos في قلعته الجبلية في البتراء^(٨)، ولكنه لم ينجح. وقد ورد عنهم أنهم كانوا في تلك الفترة قبيلة قوية يبلغ عددها نحو ١٠٠,٠٠٠ رجل برزوا

(٤) انظر: عدّان (محمية) Aden (Protectorate)؛ الأميري.

(٥) يجدر بنا الإشارة إلى أن اسم الأنباط قد اشتق من ن ب ط، أي «استخرج الماء»، وأطلق الأنباط على أنفسهم هذا الاسم في نقوشهم، ولمزيد من التفصيل انظر: الذيب، سليمان بن عبدالرحمن، (٢٠١١م)، التاريخ السياسي للأنباط، الرياض: الهيئة العامة للسياحة والآثار.

(٦) وتشير هنا إلى أن هذا الاسم (الأنباط)، لم يطلق -حسب علمنا - على مكان، بل دائمًا ما يأتي اسماً لشعب أو قبيلة (أ.د. سليمان بن عبدالرحمن الذيب، اتصالات شخصية، ١٤٣٢هـ).

(٧) لا تدل الدراسات العلمية التاريخية والأثرية على أن الظهور النبطي قد تزامن مع فترة النبي يوسف عليه السلام؛ لذا فمما ذكره المؤلف بعيد عن الصواب (أ.د. سليمان بن عبدالرحمن الذيب).

(٨) للمزيد من التفصيل عن هذه الحملة انظر: الذيب، سليمان بن عبدالرحمن، التاريخ السياسي للأنباط.

هي لغة عملاتهم ونقوشهم حين نمت قبيلتهم فصارت مملكة واستفادت من اضمحلال السلاجقة فمدوا حدودهم شمالاً لتشمل مناطق أشد خصوبة شرق الأردن، واحتلوا حوران، وصارت لهم السيطرة على دمشق.

ولربما ظل الأنباط وجاء بين الغزاة الأوروبيين والصحافل الصحراوية لولا طمع التراجان الذين أخضعوا البتراء في عام ١٠٥م^(٧). وقضوا على مجتمعهم. أما الغزاة العرب الذين اندفعوا إلى تلك البلاد، فقد وجدوا أن بقايا الأنباط قد تحولوا إلى فلاحين يتحدثون الآرامية^(٨) شأنهم في ذلك شأن جيرانهم. ومن ثم أصبحت لفظة الأنباط هي الاسم العربي للآراميين سواء في سوريا أو العراق. وقد قاد هذا إلى الاعتقاد الخاطئ أن الأنباط كانوا في الأصل مهاجرين قدموا من بابل. ومن المعروف الآن -علي أي حال - أنهم كانوا عرباً أقحاحاً (كما يستدل على ذلك من نقوشهم)، ولكنهم وقعوا تحت النفوذ الآرامي (Enc. Brit).

بين العرب في حياة الترحال، وعافوا حرفة الزراعة وسكنى المنازل واستعمال الخمر، بيد أنهم مع ذلك أضافوا إلى ترحالهم الرعوي تجارة مربحة مع الموانئ البحرية فتاجروا في المرّ والتوابل من شبه الجزيرة العربية السعيدة^(٩)، كما تاجروا مع مصر في القار من البحر الميت.

وقد أئتمهم على حرثتهم ما كانت تنسم بلادهم من قحط شديد؛ إذ حفروا بركاً على شكل قوارير لتخزين مياه الأمطار. وكانت البتراء أو سلع هما العاصمة القديمة في أدوم^(١٠). ولابد أن الأنباط كانوا قد احتلوا بلاد الأدوميين القديمة^(١١) وخلفوهم في تجارتهم، وذلك يعد أن انتهز الإدوميون فرصة الأسر البابلي فاندفعوا إلى يهودا الجنوبية^(١٢)، كما جعلت هذه الهجرة منهم سادة على شواطئ خليج العقبة.

ويتسم الأنباط بالفعل بمسحة معينة من الثقافة الأجنبية حين ظهوروا لأول مرة في التاريخ، وكانت تلك الثقافة آرامية، فكتبوا خطاباً إلى أنتيجونوس Antigonus بحر وف سرمانية^(١٣)، وظلت الآرامية^(١٤)

(١) هي بلاد اليمن الحالية.

(٢) وردت تهجنتها في المعجم هكذا Edom.

(٣) من المعلوم أن الأنباط قد استغلوا الفراغ السياسي الذي حدث في أدوم بعد أن ترك الأدوميين البتراء على إثر الغزو الفارسي للشرق القديم. فاستقروا فيها. لذا لا يمكننا القول أن الأنباط قد قاموا باحتلال البتراء (أ.د. سليمان بن عبدالرحمن الدييب).

(٤) ليس هناك علاقة بين الأسر البابلي ومغادرة الأدوميين لبلادهم (أ.د. سليمان بن عبدالرحمن الدييب).

(٥) الذي يبدو أن الأنباط كتبوا رسائلهم هذه بالفنم الآرامي (أ.د. سليمان بن عبدالرحمن الدييب).

(٦) الصواب أن يقال: (ظلت النبطية) (أ.د. سليمان بن عبدالرحمن الدييب).

(٧) الصحيح أن ضم مملكة الأنباط كان في عام ١٠٦م. حيث ألحقها «تراجان» في إمبراطوريته. مؤسساً ما عُرف بالولاية العربية؛ ولمعرفة الأسباب التي دفعت «تراجان» لضم مملكة الأنباط انظر: الدييب، سليمان بن عبدالرحمن، التاريخ السياسي للأنباط؛ وكذلك: Parker, T., Romans and Saracens: A History of the Arabian Frontiers., Eisenbrauns, Winona Lake

(٨) النبطية لهجة من اللهجات الآرامية التي تحولت لاحقاً لتصبح لغة مستقلة؛ وللمزيد عن اللغة النبطية انظر: الدييب، سليمان بن عبدالرحمن، (٢٠١١م)، قواعد اللغة النبطية، الرياض: مكتبة الملك فهد الوطنية؛ والدييب، سليمان بن عبدالرحمن، (١٤٣١هـ)، المعجم النبطي، الرياض: مكتبة الملك فهد الوطنية.



الأنجل (Al) Anjall

٤٣ - ٢٤ - ٢٤ ، ٢٤ - ٢٣ - ٢٥ - ٤٥ . وفقاً لمعلومات محلية، هي حفرة ذات مياه فوارية في منطقة الوشم بنجد في المنطقة الوسطى^(١). وهي تقع في النفود^(٢) على بعد ٣٠ أو ٣٥ ميلاً جنوب شرقاً (Doughty)^(٣).

أنس (حالة ابن) Anas (Halat - Bin)

١٢ - ٢٦ ، ٢٦ - ٣٥ - ٥٠ . انظر: البحرين (جزيرة) Bahrain (Island)^(٤).

أنس (ضريح) Anas Tomb

٢٨ - ٣٠ ، ٣٠ - ٣٩ - ٤٧ . ضريح مع مسجد في الصحراء جنوب غرب مدينة البصرة على بعد نحو ١٢ ميلاً جنوب غرب جسر عشار، وسبعة أميال شمال غرب مدينة الزبير، وهو يقع في الطرف الشمالي من ضلع منخفض معقوف قرب حد الفيضان لقاع المجرى الجديد لنهر الفرات.

- (٥) حسب نظام المناطق فهي في منطقة الرياض.
(٦) المقصود نفود السر قرب شرقاً. وهذه الآبار تبعد عن شرقاً جنوباً بنحو ٦٠ ميلاً، وليس ٣٥ ميلاً كما ورد بالمعجم؛ إذ هي تقع إلى الجنوب من لبعة بنحو ٤ أميال.
(٧) هي نفس الآبار السابقة، انظر الحاشية على: الأنجل (Al) Anjall. والإحداثيات الصحيحة لها هي المذكورة هناك.
(٨) الحالة في اصطلاحهم هي كل قرية يحيط بها البحر كالجزيرة.

انتوفش (جزيرة) Antufash (Island)

٤٣ - ٤٣ ، ١٥ - ٢٦ - ٤٢ . انظر: طقفناش (جزيرة) Antufash (Island)^(١).

انتوفش (جزيرة) Antufash (Island)

٤٣ - ٤٣ ، ١٥ - ٢٦ - ٤٢ . انظر: فرسان (جزائر وضماف) (Parasan (Islands and Bank)؛ ضفة، الجزء الغربي^(٢).

الأنجل (Al) Anjal

١٥ - ٢٣ - ٢٤ ، ٣٠ - ٣٠ - ٤٥ . آبار غير مسكونة شمالي نفود السر على الطريق إلى كبة. وهي في المنطقة الوسطى^(٣) على ارتفاع ٦٨٠ متراً فوق مستوى سطح البحر. وهناك درب طوله ١٤ كم إلى لعدان (ETCO, 1970)^(٤).

- (١) اسم خاطئ يرد في بعض الخرائط والمطبوعات لجزيرة طقفناش.
(٢) انظر أيضاً: أنتوفش (جزيرة) Antufash (Island). ويلاحظ أن هناك خطأ في الرسم اللاتيني للكلمة Antufash.
(٣) حسب نظام المناطق فهي في منطقة الرياض.
(٤) الأنجل ماء مر، وعد قديم، يقع في جانب نفود السر الجنوبي الشرقي مما يلي جله العشار، وهو من مياه قبيلة قحطان، ويقع بالنسبة للبلدة القويعة شرقاً (سعد بن جندب، معجم عالية نجد).
وقال ابن بلهد في (صحيح الأخبار عما في بلاد العرب من الآثار): الأنجل منهل معروف بهذا الاسم إلى هذا العهد، ويقال له: الأنجل واقع في كتيب السر الممتد من جهة الجنوب إلى جهة الشمال، والأنجل في القطعة الجنوبية منه، ماؤه هنج، وهو صالح للإبل، في المنتصف بين تبرك وبلد القويعة. والأنجل ماء معروف الآن في تلك الجهة وعدد آباره خمس آبار وعمقها نحو عشرة أبواع وماؤه مقبول مساغ (عبدالله بن خميس، معجم البمامة).

أنس Anis

٥٨ - ٥٠، ١٤ - ٠٠، ١٥ - ٤٤. منطقة قبلية

في اليمن تقع إلى الجنوب من صنعاء، وإلى الغرب مباشرة من خُدَّار على طريق صنعاء - مَعَبَر - ذُمار - قَعَطِبَة^(١).

الأنس (قبيلة) Anis

انظر: اليمن Yemen؛ تحت قبائل اليمن^(٢).

أنصاب (آبار) Unsab (Bir)

٠٠ - ١١، ٢٩ - ٠٠، ٤٢ - ٤٤. مجموعة من

الآبار في شمال غربي شبه الجزيرة العربية على الطريق بين سوق الشيوخ ولينة. وهذه الآبار التي يبلغ عددها أربع آبار تقع في واحد من روافد قُلَيْح الشمالي الذي ينصرف باتجاه الباطن (Leachman, 1910)^(٣).

الأنصاب Ansab

٣٣ - ٥٩، ١٨ - ٠٨، ٥٢ - ٤٢. قرية في

تُؤمَة^(٤) بمنطقة عسير، تقع على ارتفاع ٢١٦٧ متراً فوق مستوى سطح البحر، ويقطنها نحو ١٠٠ نسمة. وهي ترتبط مع طريق الطائف - أبها - جازان الرئيس بدرج مستو بحالة لا بأس بها، طوله ٤٠ كم (ITALCONSULT, 1970)^(٥).

أنصاب Nisab

٤٨ - ١١، ٢٩ - ١٨، ٤٣ - ٤٤. انظر:

نصاب Nisab^(٦).

أنصاب Nisab

٠٠ - ٣٠، ١٤ - ٠٠، ٢٩ - ٤٦. انظر: نصاب

(أو أنصاب) Nisab (Or Ansab)^(٧).

(٣) أنصاب: وكذا تكتب (نصاب) - من مراكز الحدود الشمالية، شعبة أنصاب ويتبعها بعض موارد البادية، منها مضخة أنصاب (حمد الجاسر، معجم شمال المملكة).

(٤) أحياناً تسمى تؤمة بني شهر؛ لوقوعها في بلادهم.

(٥) الأنصاب: قرية من قبيلة كنانة (عمر بن غرامة العمري، معجم بلاد رجال الحجر).

(٦) هذا المدخل إضافة من المحقق لقائمة القارئ بسبب تعدد أسماء المكان.

(٧) هذا المدخل إضافة من المحقق لقائمة القارئ بسبب تعدد أسماء المكان.

(١) أنس: منطقة واسعة في الشمال الغربي من مدينة ذُمار.

تنظمها اليوم مديرتان هما: مديرية سُوزان ومديرية جبل الشروق - بكسر الشين - ويدخل في إطارهما عدد غير قليل من المراكز الإدارية، أهمها: بني حاتم، بني فُضَل، بني قُشَيْب، بني أسعد، بني سلامة، بني الشبيبي، جبل إسحاق، كُهَّال، بني سُؤيد، جبل الجاهلي، جبل هَدَاء، جَمْبَر، وغير ذلك. وكانت بلاد أنس تُعرَف قديماً باسم مخلّاف (الهبان) نسبةً إلى: الهبان بن مالك بن زيد بن أوسله بن ربيعة بن الخيَّار بن زيد بن كُهَّال. ولعل أهم المعالم الأثرية في المنطقة تتمثل في جبل سُوزان المعروف قديماً باسم الدماغ، وكذا في حصن أُشْبِج الذي سكنه سبأ بن أحمد الضُّلَيْحي ويُعرَف الآن بجبل طَفَّار. ثم جبل الهان وبه معدن العقيق الذي يُستَخدم في أدوات الزيتة، ثم حصن هَدَّاد وحصن التُّرُوق في بني قُشَيْب. وتُنسَب إلى بلاد أنس الكثير من البيوتات المنتشرة في عموم اليمن، تخص منها: آل الحَضْرَانِي، وآل القُضْلِي، وآل الخَلَالِي، وآل الخَالِدِي، وآل الزَّايِعِي، وآل السَّلَامِي، وآل الشَّيْبِي، وآل الذَّاهِي، وآل السَّمْحِي، وآل المَرْزُونِي، وآل السَّحَاقِي أهل جبل إسحاق، وآل الجَمْبَرِي، وآل الكُهَّالِي، وآل المُزَيْنَانِي، وآل الجَبِينِي، وآل الكَيْنِي، وآل الضَّبْجِي، وآل الفَهْدِي، وغيرهم كثيرون، كما أن هناك كثيراً من البيوت التي يحمل أفرادها لقب (الأنسي) نسبةً إلى المنطقة (إبراهيم العقحني، ٢٠٠٢م، معجم البلدان والقبائل اليمنية، دار الكلمة بصنعاء).

(٢) هذا المدخل إضافة من المحقق لقائمة القارئ بسبب ورود التفاصيل عن القبيلة في مكان آخر.



٢٢٥٤ متراً فوق مستوى سطح البحر، ويقطنها من ١٠١ إلى ٢٥٠ نسمة. وهي ترتبط مع طريق الطائف - أبها - جازان الرئيس بدرج جبلي مستو و متموج سيح، إلى لا بأس به، طوله ٢٠,٢ كم (ITALCONSULT, 1970).

أنطان (نهر) Antan (Nahr)

٥٧ - ٣٠، ١٥ - ٤٧. جدول ينشئ من المجرى القديم لنهر الفرات عند نقطة تبعد عن مدينة بنحو ميلين، ويتجه نحو الجنوب الغربي، ثم يفقد نفسه في المستنقعات بين المجرى القديم والمجرى الجديد للفرات.

الانعقابات Inaqabat

فرع من قبيلة مسعود^(٣) بالعراق.

الأنصبة (حديثة) Amanafah

٠٧ - ١٩ - ١٩، ١٩ - ٤٩ - ٤١. قرية في العرضية الجنوبية في محافظة القنفذة بمنطقة مكة المكرمة تقع على ارتفاع ٥٠٦ أمتار، ويقطنها ١٠١ إلى ٢٥٠ نسمة. وترتبط مع الطريق الساحلي بدرج مستو و متموج سيح، إلى لا بأس به، طوله ٣٨,٣ كم (ITALCONSULT, 1970).

أنقولا (وادي) Angula (Wadi)

٣٧ - ٣١، ٠٠ - ٣٧. مجرى مائي صغير في شمال غربي شبه الجزيرة العربية يتجه (٢) انظر مادة هذا المدخل في المعجم، فستجد تفصيلات أخرى.

الأنصار (قصر ابن) Ansar (Qasr Ibn)

٠١ - ٣١، ٠٠ - ٣٨ - ٤٥. محطة استراحة على الطريق بين النجف والبصرة تقع قرب الحافة الجنوبية لوادي الفرات على بعد نحو ٣٠ ميلاً جنوب شرق مع ميل باتجاه الشرق من السماوة. ويوجد منخفض ضخم مليء بالمياه الهماج التي لا تصلح سوى لشرب الحيوانات. وتربة قصر ابن الأنصار ومليئة مع غطاء من قشرة ملحية ورمال متحركة (Leachman, 1910).

الأنصب Ansab

٤٩ - ٠٥ - ٢٠، ٤٥ - ١٦ - ٤١. قرية في محافظة المنطق بمنطقة الباحة، تقع على ارتفاع ٢٢٣٤ متراً فوق مستوى سطح البحر، ويقطنها من ٥٠١ إلى ٢٠٠٠ نسمة. وترتبط مع طريق الطائف - أبها الرئيس بدرج جبلي و متموج ممهد لا بأس به، طوله ٣٠,٧ كم (ITALCONSULT, 1970)^(٤).

الأنصب Lansab

٠٠ - ٣١ - ٢٣، ٠٠ - ١٩ - ٥٨. قرية صغيرة في وادي بوشر^(٥) في منطقة مسقط بسلطنة عمان.

الأنصب Lanzab

٠٢ - ١٠ - ١٩، ٤٩ - ١١ - ٤٢. قرية في محافظة النماص بمنطقة عسير، تقع على ارتفاع

- (١) الأنصب: جبل للجوفاء مرتفع يشرف على تهامة من الغرب والجنوب والشمال. وفي شرقيه عقبة الجوفاء ويسمى المشعل لأن أهله كانوا يشعلون المشاعل أعلاه ليعلم أهل تهامة عن العيد - عيد الفطر (علي الزهراني، معجم بلاد غامد وزهران).
- (٢) انظر مادة هذا المدخل في المعجم، فستجد تفصيلات أخرى.

للجزر، أخ لأحد أفراد النعسان الذي ما زال اسمه باقياً ويطلق على إحدى الجزر وهي جزيرة أم النعسان. وقد ظهر اسم أوال في سيرة الفتوحات الإسلامية منذ بدايتها (Vide LeStrange's Lands of the Eastern Caliphate). ويرى بلجريف Palgrave أن اسم أوال ظهر بسبب خطأ. فقد ذكر أن الكلمة (أوال) تستخدم بصورة شائعة لسمك القرش، ولأن عدداً كبيراً من هذه الأسماك تتجمع حول جزر البحرين فقد أطلق هذا الاسم على الجزر نفسها^(٥).

(٥) دخلت جزيرة أوال (البحرين) الإسلام في العام السابع للهجرة الموافق عام ٦٢٩م بعد وصول مبعوث الرسول الكريم ﷺ الصحابي العلاء بن الحضرمي. وظلت البحرين في الإسلام معروفة باسمها القديم أوال حتى القرن السادس عشر الميلادي العاشر الهجري. ويقول الإدريسي (١٠٩٩ - ١١٥٣م) ما يأتي: فإن من أهم جزر البحرين جزيرة أوال وهي على مسيرة ٥٠ مرحلة من بر الفرس وأربع مراحل من بر العرب، طولها ستة أميال في عرض ستة أميال، وحاضرة جزيرة أوال اسمها البحرين وهي مدينة عامرة وفي هذه الجزيرة يسكن خاصة اللؤلؤة. وقد أدى أهل البحرين دوراً بارزاً في حركة الفتوحات الإسلامية واستفادت الدولة الإسلامية من خبرتهم في مجال ركوب البحر وصناعة السفن. وفي عام ٩٩هـ (٧١٧م) تقريباً بني في جزيرة البحرين مسجد الخميس الذي يعد أول مسجد يشيد في المنطقة، ويقال إن الخليفة الأموي الثامن عمر بن عبدالعزيز رضي الله عنه هو من أمر ببنائه. ومن جانب آخر كشفت الحفريات الأثرية عن قلعة إسلامية أثرية تعود إلى القرن الرابع - الخامس الهجري (العاشر - الحادي عشر الميلادي) تقع إلى الشمال الشرقي من قلعة البحرين التاريخية. وهي عبارة عن قلعة مربعة لها تسعة أبراج دائرية، وهي بمثابة قصر محصن كشف النقباء عن فناءه وأقسامه كالحرف والمخازن والمداس والمراقب كما عثر على مئات الكسرات الفخارية والخزفية الإسلامية والصينية وكذلك مجموعات من العملات =

نحو الجنوب الغربي عبر السهل المنبسط الممتد جنوب قصر الأزرق^(١) (Butler and Aylmer: January 1908).

الأنهاري (كوت) (Anhari (Kut - Al)

٣٠-٣٢، ٤٩-٤٥. قطعة أرض في قضاء كوت الأمانة^(٢).

أهلا Ahla

٣٥-٣٢، ٥٨-٣٠. قرية في وادي دما في سلطنة عمان^(٣).

أوارة (آبار وجبل) (Warah (Well and Hill)

انظر: وارة (آبار وجبل) (Warah (Well and Hill)^(٤).

الأواصل (عين) (Awasil (Ain - Al)

٢٩-٣٣، ٣٥-٤٢. عين صغيرة في شمال شرقي شبه الجزيرة العربية، تقع على بعد ١٥ أو ٢٠ ميلاً جنوب غرب هيت (Leachman).

أوال Awal

٢٦-٣٠، ٣٠-٥٠. الاسم القديم لجزر البحرين، ورغم عدم استخدامه فلا يزال يذكر. وطبقاً للروايات كان أوال اسم أول ساكن

- (١) يوجد قصر الأزرق في واحة الأزرق بالأردن.
- (٢) انظر مادة هذا المدخل في المعجم، فستجد تفصيلات أخرى.
- (٣) انظر مادة هذا المدخل في المعجم، فستجد تفصيلات أخرى.
- (٤) هذا المدخل إضافة من المحقق لقائدة القارئ بسبب تعدد أسماء المكان.

أوتال Wathal

٠٠ - ٣٠ - ٢٦، ٠٠ - ٤١ - ٤٣. انظر:

أوتال Wathal^(١).

أوجر Awjur

٤٧ - ٢٢ - ٢٠، ١٥ - ٥٦ - ٤٠. قرية في

مركز الجائزة بمحافظة الليث في منطقة مكة المكرمة، تقع على ارتفاع ٣٩٦ متراً فوق مستوى سطح البحر، ويقطنها نحو ١٠٠ نسمة. وترتبط مع الطريق الساحلي بدراب مستو وتمتوج ببطن واد سيح، إلى لا بأس به، طوله ٥، ٩٣ كم، لكن هناك ٤، ١ ساعة مشياً من هذا الدرب إلى القرية (ITALCONSULT, 1970).

الأوسط (شعيب) Ausat

٣٠ - ٢٠ - ٢٤، ٣٠ - ٣٩ - ٤٦. مرحلة في

منتصف الطريق بين الحريق والحائر في جنوبي نجد. ويذكر عنه أنه لا ماء به، وأنه سمي على ضلع صغير يجاوره من الغرب^(٢).

= التي تؤكد الصلات التجارية الوثيقة مع الصين في أقصى الشرق - <http://www.bahrainchamber.org.bh/ara-bic/11.htm>

(١) هذا المدخل إضافة من المحقق لفائدة القارئ بسبب تعدد أسماء المكان.

(٢) الأوسط: بمعنى الوسط بين شيئين أو أشياء بإسكان السين بخلاف ما هو بتحريكها، فهو اسم لما بين طرفي الشيء الواحد، في الأغلب، وهو أحد شعاب العارض الشهيرة شماليه وادي لحاء، وجنوبه وادي تساح، وهو امتداد لفتح يخترق العارض تقبل شعاب هذا الفج من الغرب مما يلي نفود الغزير - قنبلة - جنوبيه، ومخن صفحة جبل طويق مشرقة، وتصب في روضتين يقال لإحدهما: الخرازة، وللأخرى: المحلبة وهي الشرقية =

= منهما، وبعدها يبدأ شعب الأوسط مشرقاً وتصب فيه روافد تستقر في رياض ومرابح، وعندما يوغل مشرقاً يبدأ سيله في الانحدار شرقاً حتى يقضي إلى ثقب هنالك ضيق يجتمع سيله حوله، ويفرغ هذا الثقب في أعلى وادي العجاء الذي يسيل تلقاء الحائر من وادي حنيفة. أما أسفل الأوسط جنوبه فيلثني بمخالف تساح، وينحدر سيلهما عليه مما يلي مشروع الماء الذي يسقي الرياض. والثقب الذي ذكرنا: اسمه: المخيريق، يطلق هذا الاسم عليه وعلى شعب جنوبه من الأوسط يسيل عليه. وبالأوسط روافد وشعاب تنحدر عليه من جبله الشمالي والجنوبي، وهي كما يأتي: إذا أخذنا فيه مصعدين فمن الجنوب: المخيريق، والسويدة، السمريات اثنتين، والتقى اثنتين، النظيم، والأبث وبه ماء، والحجائر شعاب حاجز سيلها الرمل وسطحها، أم سليم وبها شعب الدفينة وشعب الحتي وبها قلعة تسمى: صيادة وأم سليم من أكبر أودية الأوسط، بني مزروع وهي شعاب متجاورات تصب في روضة مبهلة من أعلى الأوسط.

أما شعبه من الشمال ونحن مصعدون فهي كما يأتي: القصر أو المقبضرات اثنان، وأم السروج، المضباعة، الأمخر أمخر الأوسط، ومعبير البرود، وأم سليم غير التي في جنوبيه، وأمهاث طليح، وأم ربح ربح حفاقة، وأم الحمام وابنا عبيد اثنان، وشعبان عبدة اثنان، وأبو قصوم مما يلي روضة المحلبة يسيل عليها.

هذه هي أشهر الشعاب التي تسيل على وادي الأوسط. ويتعلق حبل من الرمل من نفود الغزير فيقبل جاعلاً روضة المحلبة شماله ويتوسط فوحة الأوسط مشرقاً حتى يقف عند مصب شعب أم سليم الكبير. واسم الأوسط جديد على هذا الوادي أو كان يستعمل بقلعة، ثم تغلب استعماله حديثاً. وإنما كان اسم هذا الوادي (ملك) بكسر الميم وإسكان اللام فكاف على صيغة ما يملك. قال في معجم البلدان: وقيل: هو واد باليمامة بين قرقر ومهب الجنوب، فأكثر أهله بنو جشم من ولد الحارث بن لوي بن غالب حلفاء بني هزان ومن ورائه وادي تساح، وهو وصف دقيق صادق. وقال الهمداني: ومن ميامين أودية اليمامة: تساح، وملك ولحاء، والعارض في كلها قرى مينة وحية، ومن فرائها قرقرى، والهزمة والنهي، ومياه السباعة، والمخضبة =

الأوسط (AI) Awsat

٠٠ - ٢٣ - ٢٢، ٠٠ - ١٦ - ٤٦. انظر: واسط Wasit^(١).

أَوْضَاخ (AI) Wudhakh

٠٠ - ١٤ - ٢٥، ٠٠ - ٥٥ - ٤٣. انظر: أَوْضَاخ (AI) Wudhakh^(٢).

أَوَّل (AI) Awal

٠٠ - ٤٠ - ٢٦، ٠٠ - ٥٠ - ٤٠. منطقة تخييم في جبل سَمَرٍ تقع تقريباً على بعد ١٠٠ ميل جنوب غرب حائل، شمال جبال الفرس^(٣) مباشرة. ويطلق على الأرض أَوَّل وعلى ما حولها الغلفاء. ويوجد الماء في منطقة التخييم في بعض الجروف شديدة الانحدار (Doughty)^(٤).

الأَوْسِيط (آبار) Waisit

٠٠ - ٣٢ - ٣٠، ٠٠ - ١١ - ٣٨. يضع آبار في وادي السرحان^(٥) بشمال غربي شبه الجزيرة العربية^(٦).

آيَاي (ابن) Ayai

٠٠ - ٥٩ - ٢٩، ٠٠ - ٢٨ - ٤٨. نهير مع بعض المساكن في الفاو^(٧).

الأَيِدَاء (قبيلة) Alaidah (Tribe)

انظر: عنزة (قبيلة) Anazah (Tribe)^(٨).

إِيدِن Naidah

٠٠ - ١٨ - ١٥، ٠٠ - ٤٧ - ٤٨. قرية في وادي عدم^(٩) يحضر موت.

= من أهم موارد البادية وسكان أول من بني رشيدي. ويبعد أول عن حائل ١٨٠ كيلاً في الغرب بميل نحو الجنوب (حمد الجاسر، معجم شمال المملكة).
 (٥) انظر مادة هذا المدخل في المعجم، فستجد تفصيلات أخرى.
 (٦) أوسط: تصغير أوسط، منهل يقع جنوب العيساوية، وشمال العيسري، في الحافة الغربية من وادي السرحان، وطريق السيارات إلى الجوف يدعه يساره، وكان الطريق على الإبل يمر به، فقد ذكرته آن بلانت في رحلتها إلى نجد، وقد أنشئت فيه هجرة للشراوات عند إنشاء الهجر، في عشر الخمسين من هذا القرن (حمد الجاسر، معجم شمال المملكة).
 (٧) انظر مادة هذا المدخل في المعجم، فستجد تفصيلات أخرى.
 (٨) الأَيِدَاء: من عنزة، منهم: المشادقة، والشعلان، والجريدة، والعبادلة، والحمامدة، والمشطة: وبلادهم في خيبر، وبينه وبين تيماء، في وادي (أبا العناش) والحقيرة (انظر: حمد الجاسر، معجم قبائل المملكة العربية السعودية).
 (٩) انظر مادة هذا المدخل في المعجم، فستجد تفصيلات أخرى.

= وقراه، والبرتين. والديار كلها ريعية وهي بين بطن قف العارض وبين رملة قتيقة (عبدالله بن خميس، معجم اليمامة).
 (١) انظر أيضاً: الأفلاج Aflaj.
 (٢) هذا المدخل إضافة من المحقق لفائدة القارئ بسبب تعدد أسماء المكان.
 (٣) ورد في الأصل الإنجليزي جبل سفا Jabal Sfa وهو خطأ والصواب هو ما ذكرناه.
 (٤) أَوَّل: قال في (معجم ما استعجم): أول موضع بالبادية. وفي (كتاب نصر) و(معجم البلدان): أول موضع في بلاد غطفان، بين خيبر وجبلي مكيّ على يومين من ضرغد. وأقول: هذا الموضع لا يزال معروفاً، وفيه بئر حفرت حديثاً، ويطلق الاسم على جبل وهضاب بجوار البئر، وعلى الموضع، ويقع هذا شرق قرية ضرغد في الطريق منها إلى حائل، بمسافة تقارب ٥٠ كيلاً. ويقع أول شمال جبل الفرس ومنهله، على الطريق من ضرغد إلى الغزاة نحليل، وفيه بئران عليهما نخل قليل، وبيوت قليلة، ومسجد في براح داخل الجبل، وهناك آبار غربه =



الأيسر (وادي) (Aisar (Wadi - AI)

٠٠-٠٩-١٥، ٥٠-٢٦-٤٨. أحد الأودية التي تنحدر من حَاجِبِ القَبْرَيْنِ؛ الهضبة العالية، وهو يجري باتجاه وادي حضرموت. والظاهرة العجيبة في كل هذه الأودية هي الانحدار المفاجئ إلى أوديتها، فهي تبدو في الهضبة خوائق تشبه مكان قطع سحبت من الكيك. وفي الأودية نفسها يوجد انحدار بسيط، كما أن في كل الأودية، ما عدا وادي عدم، يتساوي ارتفاع منابعا تقريباً مع ارتفاع الوادي الرئيس لكن جوانبها حوائط من الصخر تتراجع للخلف مع تقدم خروجها من الهضبة، وارتفاعها يقترب من ١٠٠٠ قدم. والانحدار نحو وادي الأيسر من الهضبة يبلغ ١٥٠٠ قدم تقريباً بواسطة طريق مشاة وعر لكنه معمول بمهارة بين جروف الحجر الجيري. والقرى الآتية تقع في الوادي مرتبة تنازلياً:

=

أيدي (آل) (Dayy (AI)

٣٢-٠٤-١٩، ٢١-٠٨-٤٢. قرية في محافظة النماص في منطقة عسير، تقع على ارتفاع ٢٤٠٥ أمتار فوق مستوى سطح البحر، ويقطنها من ١٠١ إلى ٥٠٠ نسمة. ويخدمها طريق الطائف - أبها - جازان الرئيس (ITALCONSULT, 1970)^(١).

أيديمة (وادي) (Yidniyah)

٠٠-٠١-٢٥، ٢٥-٠٠-٢٥. مجرى مائي مع بئر في عمان المتصالحة.

أيديم (آل) (Adaim)

فخذ آل أيديم من قبيلة آل زياد إحدى القبائل الريفية في العراق^(٢).

أيروب (Irub)

٣٠-٢١-١٦، ٢٥-٢٢-٥٢. قرية في خليج القمر بساحل المهرة في جنوبي شبه الجزيرة العربية، تقع على بعد نحو ميل أو نحو ذلك من البحر، وبين ٥٢ و ٥٥ ميلاً شمال - شمال شرق خصيب. وأوروب واحدة من عدة قرى صيد صغيرة وبائسة تمر بها الرحلة بين مُرَبَّاطٍ وسيحوت^(٣).

(١) آل أيدي: إحدى قرى بني مشهور من العوامر، وتقع على جانب وادي بني سعد أعلى روافد نشيان الذي يسيل في وادي نحيان (عمر بن غرامة العمروي، معجم بلاد رجال الحجر).

(٢) انظر: العراق Iraq؛ القبائل الريفية.

(٣) تشتهر أوروب بالقبب السبع، وهي قرية من الغيضة وميناء دمقوت القديم. ويوجد بها الكثير من الآثار.

تفصيلات	الضفة	الموضع	الاسم
	اليمنى	قرب منبع الوادي.	الغرفة ^(١)
	اليمنى	ثمانية أميال أسفل الغرفة.	شرهية
	اليمنى	أربعة أميال أسفل شرهية.	جحي ^(٢)
قرية ضخمة، ومقر قبيلة الخليقي، وبها صناعة فخار. ويوجد قلعة على الضفة المقابلة من الوادي.	اليمنى	خمسة أميال أسفل جحي.	خيلة ^(٣)
قرية مع أبراج.	اليسرى	ميلان أسفل خيلة.	صبيخ ^(٤)
قرية مع أبراج.	اليسرى	أسفل صبيخ مباشرة.	خوفة ^(٥)
قرية مع أبراج.	اليسرى	أسفل خوفة مباشرة.	العرسمة ^(٦)

(١) انظر: الرُقَاعَة Rifaah.

(٢) وردت تهجنتها في المعجم هكذا Al - Arfah.

(٣) وردت تهجنتها في المعجم هكذا Muhe.

(٤) انظر: خَيْلَة Khailah.

(٥) وردت تهجنتها في المعجم هكذا Subaikah.

(٦) وردت تهجنتها في المعجم هكذا Haduf.

(٧) انظر: العَرَسَمَة Larsanah.



المرتبة الثانية لمقبرة النجف من حيث حرمتها.
وتعرف باسم وادي أيمن.

أيوب (قبيلة بني) Bani Yub

انظر: عدن (محمية) (Aden Protectorate)
تحت قبائل عدن^(٥).

إيسولات Isolette

٠٠ - ٠٠ - ١٩، ٠٠ - ٥٧ - ٥٠. وأيضاً رأس
الجزيرة؛ اسم آخر لرأس مدركة^(١) في فرع بحر
الحدري بالساحل الجنوبي الشرقي لعمان^(٢).

إيشان Ishan

٠٠ - ١٨ - ٣١، ٠٠ - ١٦ - ٤٥. إحدى
القرى الرئيسة بقضاء السَّمَاوَة^(٣) التي تحوي
نحو ١٠٠ منزل.

إيلات Ayla

٠٠ - ٣١ - ٢٩، ٠٠ - ٣٥. انظر: العَقْبَة
(قلعة) (Aqabah (Qalat - Al).

أيلَة Aila

٣٠ - ٣٣ - ٢٩، ٠٠ - ٥٧ - ٣٤. قرية نخيل
تقع على رأس خليج العقبة قرب قلعة العقبة^(٤)
(Doughty).

أيمَن (وادي) Aiman (Wadi)

٣٠ - ٣٧ - ٣٢، ٣٠ - ٣٠ - ٤٢. مقبرة معظمة
في كربلاء، وهي ثاني أكبر مقبرة للشيعة، وتأتي في


(١) ورد هناك في تفسير ذلك «عند الاقتراب من رأس
مدركة الذي يبلغ ارتفاعه ٤٥٠٠ قدم عن سطح البحر
من جهة البحر يظهر كأنه في جزيرة؛ ولهذا السبب أو
لوجود جزيرة صغيرة تقع قبائله، فقد صار له اسماً آخر
هو رأس الجزيرة أو إيسولايت Isolette.

(٢) انظر مادة هذا المدخل في المعجم، فستجد تفصيلات
أخرى.

(٣) انظر مادة هذا المدخل في المعجم، فستجد تفصيلات
أخرى.

(٤) انظر مادة هذا المدخل في المعجم، فستجد تفصيلات
أخرى.

(٥) هذا المدخل إضافة من المحقق لقائمة القارئ بسبب
ورود التفصيلات عن القبيلة في مكان آخر.



(ب)



بالكم (بئر) Likam (Bir Ba)

٠٠ - ٠٦ - ١٤، ٠٠ - ٥٥ - ٤٦. بئر في غربي حضرموت بجنوبي شبه الجزيرة العربية، تقع على الطريق بين مقاطن ويشبم، وهو على بعد ١٤ ميلاً بواسطة الطريق جنوب يشبم. ويتر با لكم يقع في بلاد العوالق السفلى بالقرب من وادي مَرَبَع (Bury, 1899).^(١)

الباب (أم) Bab (Umm)

٠٢ - ٢٣ - ٢٠، ١٧ - ٥٩ - ٤٠. قرية في مركز الجائزة بمحافظة الليث في منطقة مكة المكرمة، تقع على ارتفاع ٤٨١ متراً فوق مستوى سطح البحر، ويقطنها نحو ١٠٠ نسمة. وترتبط مع الطريق الساحلي بدرج مستو و متموج بيطن واد لا بأس به، طوله ٩٥ كم، لكن هناك ٦، ٢ ساعة مشياً من القرية لهذا الدرب (ITALCONSULT, 1970).

الباب (خور) Bab (Khor)

انظر: البحرين (إمارة) Bahrain (Principality).

الباب (وأس) Bab (Ras)

٠٠ - ٢١ - ٢٦، ٠٠ - ٣١ - ٥٦. النقطه الغربية^(٢) لمضيق فك الأسد^(٣).

(١) شمال المحفد ويسكنها مشايخ آل عزب (محسن محسن ديان، ٢٠٠٨م، باحث يعني، اتصالات شخصية).

(٢) انظر: الأسد (فك) (Asad (Fakk - Al).

(٣) انظر مادة هذا المدخل في المعجم، فستجد تفصيلات أخرى.

بابية (بئر) Babah

٠٠ - ٤٨ - ٢٣، ٠٠ - ٤٥ - ٥٢. بئر في بَيْنَوَة بعمان المتصالحة^(٤)؛ انظر الظفرة.

البابور (جزيرة) Mahama (Island)

٠٢ - ٣٢ - ١٦، ٥٠ - ٥١ - ٤١. انظر: فرسان (جزائر وضاف) (Farasan (Islands and Bank؛ الجانب الغربي من الضفة^(٥).

بات Bat

٠٠ - ١٤ - ٢٣، ٠٠ - ٤٤ - ٥٦. انظر: شرصة (وادي) (Sharsah (Wadi).

الباشة (بئر) Bertha (Al)

٥٢ - ٤٨ - ٢١، ١٠ - ٢١ - ٤٠. بئر في الحجاز تمثل المنزل الثانية على طريق الحج الشرقي من مكة المكرمة إلى المدينة المنورة، وهي تقع في وسط وادي الليمون^(٦) على بعد نحو ٣٥ ميلاً

(٤) عمان المتصالحة هو الاسم القديم لدولة الإمارات العربية المتحدة.

(٥) البابور جزيرة مرجانية تقع جنوب غرب جزيرة فرسان الكبير، وتبلغ مساحتها نحو ٠٢ كم^٢، وهي جزيرة دائرية صغيرة، مستوية السطح، تغطيها الرمال، تقع جنوب شرق جزيرتي مقمر، والحيلة، في الطرف الغربي لحاجز مرجاني يحيط بها، ويوجد جنوب شرقها حطام لغارب علق في الشعاب المرجانية، ربما نسبت الجزيرة إليه، تبعد عن الساحل نحو ٤١ ميلاً بحرياً (أحمد الغزاوي، ومحمد الراشد، وعبدالله العتيوان، ٢٠٠٧م، جزر المملكة العربية السعودية في البحر الأحمر والخليج العربي، هيئة المساحة الجيولوجية السعودية).

(٦) المعروف الآن بوادي الزرقاء؛ أحد روافد وادي الشامية.

باجي (قبيلة آل) (Baji (Al) (Tribe)

انظر: لام (قبيلة بني) (Lam (Bani)⁽⁴⁾.

الباحَة Bahah

٣٠ - ٠٠ - ٢٠، ٢٤ - ٢٧ - ٤١. قرية في منطقة الباحة، تقع على ارتفاع ٢١٣٨ متراً فوق مستوى سطح البحر، ويقطنها من ٥٠١ إلى ٢٠٠٠ نسمة. وترتبط بطريق الطائف - أبها - جازان الرئيس. وبالقريبة مدرستان، وقوات أمن، وبيد وبقية، ووحدة زراعية، وسوق، و٣٠ دكاناً، وطاحون، ومحطتا وقود، وخمس مقاه (ITALCONSULT, 1970)⁽⁵⁾.

الباجر (Al) Bahir

٥٧ - ٠٧ - ١٧، ٣٣ - ٣٥ - ٤٢. قرية في محافظة صبيا في منطقة جازان، تقع على ارتفاع ٢٤ متراً فوق مستوى سطح البحر، ويقطنها من ٥٠١ إلى ٢٠٠٠ نسمة. وهي ترتبط مع طريق الطائف - أبها

شمال - شمال شرق مكة المكرمة؛ ويعرف ببئر هذيل (Doughty)⁽⁶⁾.

باجل Bajil

٠٠ - ١٠ - ١٥، ٠٠ - ١٦ - ٤٣. هي مدينة في اليمن تقع على بعد نحو ٣٢ ميلاً من الحديدة على الطريق إلى صنعاء، وبها نحو ٣٠٠٠ نسمة ويحكمها من الجانب الجنوبي تلال سفحية منخفضة تمتد نحو ميل بعيداً من المدينة. وتتوفر بها المياه العذبة من بئر زليل⁽⁷⁾ في وسط المدينة. وتقع باجل في منطقة زراعية خصبة، وهي من المدن القليلة التي تدفع العشور أو ضريبة الأرض بصورة منتظمة إلى حد ما، ويمكن الحصول على المؤن في سهولة وهي عبارة عن الدخن والسمسم وغير ذلك من الحبوب وعلف الأبقار، والوقود والأبقار، والدواجن والبيض. ويدير المنطقة قائمقام تركي تبدأ منطقتة من خارج الحديدة مباشرة وتشمل عُبال وتمتد شمالاً حتى جبل ملْحان⁽⁸⁾.

(٤) في العراق.

(٥) الباحة: بمعنى الأرض الفسيحة - بلدة كبيرة، تقع في الطرف الشمالي الغربي من بلاد غامد، وهي جنوب شرقي بلاد زهران، وتعدّ قاعدة منطقة الباحة؛ إذ إن بها جميع الأجهزة الحكومية الرئيسة التي نقلت إليها من بلجرشي في أوائل شهر الحجة سنة ١٣٨٣هـ وتبعد عن الطائف بـ ٢٣٠ كيلاً جنوباً. ويخترقها طريق الطائف - الباحة - أبها الجديد. وقد وقعت بالقرب منها معركة بين الجنود الأتراك وأبناء غامد وزهران سنة ١٣٢١هـ في وادي قُوب. وتشتهر بزراعة أشجار الورد، وينبت أغلبه طبيعياً. وهي من بلاد قبيلة بني عبدالله بسراة غامد. وفي الغرب منها طريق يصل بين السراة وتهامة يدعى عقبة الباحة (علي الزهراني، معجم بلاد غامد وزهران).

(١) الباحة: بئر في وادي الزرقاء قرب مصبه في نخلة الشامية، كانت منها لجاج العراق على طريقه إلى مكة، وكانت تعرف باسم (الغُمير) (عائق البلادي، معجم معالم الحجاز).

(٢) انظر: زليل (بئر) (Zulail (Bir).

(٣) باجل: مدينة تهامية في الشمال الشرقي من مدينة الحديدة بمسافة ٤٧ كيلاً يرجع تاريخ عمارتها إلى القرن الحادي عشر الهجري، حيث لا يوجد لها أي ذكر في كتب التاريخ قبل ذلك. كانت ديار المدينة أكثرها من الفسح أو ما يسمى بالعشاش. وأغلب سكانها من قبائل الفحرا أحد بطون عك (إبراهيم المصحفي، ٢٠٠٢م، معجم البلدان والقبائل اليمنية، دار الكلمة بصنعاء).

البَادِع Badah

٤٨ - ٣٣ - ١٩ - ٥٣ - ٣٦ - ٤١. قرية في العرَضِيَّة الشماليَّة في محافظة القنفذة بمنطقة مكة المكرمة تقع على ارتفاع ٥١٨ متراً فوق مستوى سطح البحر، ويقطنها ٥٠١ إلى ٢٠٠٠ نسمة. وترتبط مع الطريق الساحلي بدرج مستو و متموج ببطن واد جيد، إلى لا بأس به، طوله ١٠١ كم (ITALCONSULT, 1970).

البَادِي (أوبَدِيَّة) (Badi (Al) (or Bidiyah)

١٠ - ٢٧ - ٢٢ - ٠٠ - ٤٨ - ٥٨. انظر: بَدِيَّة Bidiyah.

البَادِي Badi

١٠ - ٥٤ - ٣٢ - ٠٠ - ٠٤ - ٤٥. انظر: العزيرية (قضاء) Aziziyyah (Qadha).

بَادِي Badi

٤٠ - ٢٥ - ١٩ - ٤٤ - ٤٨ - ٤١. قرية في العرَضِيَّة الجنوبيَّة^(١) بمحافظة القنفذة في منطقة مكة المكرمة، تقع على ارتفاع ٦١٨ متراً فوق مستوى سطح البحر، ويقطنها ١٠١ إلى ٢٥٠ نسمة. وترتبط مع الطريق الساحلي بدرج مستو و متموج ببطن واد سيء، إلى لا بأس به، طوله ٤, ٥٣ كم، لكن هناك ١, ٠ ساعة مشياً من هذا الدرب إلى القرية (ITALCONSULT, 1970).

= تأسست فيها حديثاً هجرة لقبيلة الدلاجة من الروقة من عُيَيْبَة (سعد بن جندب، معجم عالية نجد).
(٥) العرَضِيَّة الشماليَّة والعرَضِيَّة الجنوبيَّة (الجنوبيَّة) منطقتان واسعتان فيهما إمارتان من إمارة القنفذة، يلحق بهما قرى كثيرة (حمد الجاسر، المعجم المختصر).

- جازان الرئيس بدرج مستو لا بأس به وطوله ٣,٨ كم. وبالقرية مدرسة، وبريد وبرقية، ودكان (ITALCONSULT, 1970)^(١).

البَاخَحَة (Wadi - Al) Bakhah

٠٦ - ١٢ - ٥٦ - ١٨ - ٠٩ - ٤٢. قرية في محافظة رِجَال المَعَم بمنطقة عسير، تقع على ارتفاع ٥٧٠ متراً فوق مستوى سطح البحر، ويقطنها من ١٠٠ إلى ٢٥٠ نسمة. وهي ترتبط مع طريق الطائف - أبها - جازان الرئيس بدرج مستو و متموج ببطن واد سيء، إلى لا بأس به، طوله ٥, ٧١ كم. ويوجد بها ثلاثة دكاكين (ITALCONSULT, 1970)^(١).

البَادِيَّة (Al) Baadiriyyah

٣٩ - ٥٧ - ٢٢ - ٤٦ - ٣٨ - ٤١. منطقة مسكونة في مركز المويه^(٢) تقع على ارتفاع ٩٣٧ متراً فوق مستوى سطح البحر. وهي ترتبط بطريق النبهانية - الرس - عنيزة الرئيس بدرج مستو و متموج لا بأس به، طوله كيلومتر واحد، وهو عرضة لفيضان الأودية. وتشمل الأنشطة الاقتصادية فيها: زراعة القمح والبرسيم والنخيل والخضراوات، مع تربية الماشية من الإبل والغنم والماعز (WILSON - MURROW, 1970)^(٤).

(١) البَاخَحَة: على صيغة اسم الفاعل - قرية غرب مدينة صبا في ميل قليل إلى ناحية الجنوب، والبَاخَحَة موطن رجال من العلماء منهم القاضي العلامة أبو الحسن صالح بن صدوق التمازي المتوفي سنة ٩٦٥ هـ والعالم الناسك الزين بن الأمين شافع، وغيرهم من رجال العلم (محمد العقيلي، معجم مقاطعة جازان).
(٢) في مركز الحويل بمحافظة رِجَال المَعَم في منطقة عسير.
(٣) بمنطقة مكة المكرمة.
(٤) البَادِيَّة: ماء قديم، يقع في ناحية كسب الشرقية وقد =

البيادي Badi

٥٧ - ١٥ - ١٨، ١١ - ٢٦ - ٤٢. قرية في أباها بمنطقة عسير، تقع على ارتفاع ٢٤١٥ متراً فوق مستوى سطح البحر، ويقطنها من ٢٥١ إلى ٥٠٠ نسمة. وهي ترتبط مع طريق الطائف - أباها - جازان الرئيس بدرج مستو و متموج ممهد سريع، إلى لا بأس به، طوله تسعة كيلومترات (ITALCONSULT, 1970)^(١).

بازة Bara

٥٦ - ٥٠ - ١٦، ٥٣ - ٠٨ - ٤٣. قرية في محافظة الخوية^(٢) في منطقة جازان، تقع على ارتفاع ٢٥٨ متراً فوق مستوى سطح البحر، ويقطنها من ٥٠١ إلى ٢٠٠٠ نسمة. وترتبط مع طريق الطائف - أباها - جازان الرئيس بطريق مستو جيد وسريع، إلى لا بأس به، طوله ٨٩,٦ كم، ولكن يحتاج الشخص إلى ٠,٢ ساعة مشياً؛ للوصول من القرية إلى ذلك الدرب (ITALCONSULT, 1970)^(٣).

بيارد (بئر يو) Barid (Bu)

انظر: الظفرة Dhafrah.

بيارد حلق (راس) Bard - Halq (Ras)

٣٠ - ٢٩ - ٢٨، ٠٠ - ٣٠ - ٤٨. انظر: الكويت (إمارة) (Kuwait (Principality)^(٤).

- (١) البيادي من قرى العكاس من بني مُعَيْد شمال مدينة أباها (علي الحربي، معجم منطقة عسير).
- (٢) تسمى الآن محافظة الحُرث.
- (٣) في مركز الخشل بمحافظة الحُرث في منطقة جازان.
- (٤) تكتب أحياناً بارد حليج، ثم تعلق ببارد حلي حسب =

بياريق (قبيلة أهل) Baraq (Ahl)

انظر: عسير Asir؛ قبائل عسير^(٥).

بياريق السَّاحِل Bariq As Sahil

٢٦ - ٥٥ - ١٨، ٣٨ - ٥٦ - ٤١. قرية بياريق^(٦) في منطقة عسير، تقع على ارتفاع ٣٨٩ متراً فوق مستوى سطح البحر، ويقطنها من ٥٠١ إلى ٢٠٠٠ نسمة. وترتبط مع الطريق الساحلي بدرج مستو لا بأس به، طوله ٠,٧ كم. وبها خدمات تعليمية، ومستوصف، وقوات أمن، وعشرة دكاكين (ITALCONSULT, 1970).

البياريك Barik

٣٢ - ٠١ - ٢٠، ٣٧ - ٢٤ - ٤١. قرية في الباحة بمنطقة الباحة، تقع على ارتفاع ٢٤٢٧ متراً فوق مستوى سطح البحر، ويقطنها من ١٠١ إلى ٢٥٠ نسمة. وهي ترتبط مع طريق الطائف - أباها - جازان الرئيس بدرج جبلي مستو و متموج ممهد سريع، إلى لا بأس به، طوله ١٠,٥ كيلومتر. وبالقرية مدرستان، ومستوصف، وقوات أمن، ودكان، وطاحون، وكهرباء (ITALCONSULT, 1970)^(٧).

- = اللهجة الخليجية، وهو مكان في المملكة العربية السعودية، ويسمى في الوقت الحالي رأس أم قصبه إلى الشمال من الخفجي. وكان به بئر عذب المياه.
- (٥) هذا المدخل إضافة من المحقق لقائدة القارئ بسبب ورود التفصيلات عن القبيلة في مكان آخر.
- (٦) بمحافظة المجاردة في منطقة عسير.
- (٧) البارك: قرية كبيرة من قرى قبيلة بيشان بسراة زهران، تقع غربي الباحة بمسافة عشرة أكبال، جنوب غربي بلدة قرن ظبي بمسافة ثلاثة أكبال مقر مشيخة قبيلة بيشان =

(ITALCONSULT, 1970)^(٣).

بارمانة (قناة) (Barmanah Canal)

٣٠ - ٣٢، ٠٠ - ٢٤ - ٤٤. قناة بناحية تحمل الاسم نفسه بقضاء الحلة^(٣).

بارمانة (Barmanah)

٣٠ - ٣٢، ٠٠ - ٢٤ - ٤٤. انظر: الحلة (قضاء) Hillah Qadha.

بارين (جزيرة) (Barin Island)

٣٠ - ٣٢، ٠٠ - ٠١ - ٤٨. انظر: البوارين Buwarin.

بارودة (Barudah)

٠١ - ٠١، ٣٣ - ٠١ - ٣٨ - ٤٤. انظر: دجلة (نهر) Tigris.

بَارِيَّات (جبال) (Bariyat (Ras)

١٩ - ٣٤، ٢٦ - ٠٢، ٤٢ - ٣٩. ضلع في غربي نجد يقع على بعد نحو ٥٠ ميلاً من خيبر. وقد أظهر هوبر Huber جبال باريات كقمتين صغيرتين تقعان على بعد نحو ٣٥ أو ٤٠ ميلاً جنوب جبل حَلْوَان^(٤)، وربما كانتا ضلعين منعزلين من حرة خيبر^(٥).

(٢) تنطق أحياناً أم بارك على اللهجة النهامية.

(٣) انظر مادة هذا المدخل في المعجم، فستجد تفصيلات أخرى.

(٤) انظر: حَلْوَان (جبل) Halwan.

(٥) أَبَارِيَّات: هضاب أو رؤوس بارزة من حرة اثنان في طرفها الشمالي الغربي تشاهد من طريق خيبر إلى تيماء =

البارك Barik

٣٢ - ١٤، ١٨، ٤٧ - ٢٣ - ٤٢. قرية في أبيها بمنطقة عسير، تقع على ارتفاع ٢٦٨٥ متراً فوق مستوى سطح البحر، ويقطنها من ١٠١ إلى ٢٥٠ نسمة. وهي ترتبط مع طريق الطائف - أبيها - جازان الرئيس بدرج جبلي متموج ممهد لا بأس به، طوله ٢٧,٥ كم، ولكن يحتاج الشخص إلى ٣,٣ ساعة مشياً؛ للوصول من القرية إلى ذلك الدرب. وبالقرية دكان (ITALCONSULT, 1970).

البارك (Umm) Barik

١١ - ٥٣، ١٩، ٥٣ - ٠٤ - ٤٢. قرية بمحافظة المجاردة في منطقة عسير، تقع على ارتفاع ٥٦٣ متراً فوق مستوى سطح البحر، ويقطنها من ٢٥١ إلى ٥٠٠ نسمة. وترتبط مع الطريق الساحلي بدرج مستوٍ، إلى لا بأس به، طوله ٢١,٥ كم (ITALCONSULT, 1970)^(٤).

البارك Mubarak

٠٨ - ٣٥، ١٩، ١٦ - ٤١ - ٤١. قرية في العرضية الشمالية بمحافظة القنفذة في منطقة مكة المكرمة، تقع على ارتفاع ٥٢٧ متراً فوق مستوى سطح البحر، ويقطنها من ٥٠١ إلى ٢٠٠٠ نسمة. وترتبط بطريق الساحلي بدرج مستوٍ ومتموج ببطن واد جيد، إلى لا بأس به، طوله ٩٧,٥ كم

= لدى آل الصغبر، وهي تتوسط قبيلة بيسان وتقع في روبة مرتفعة (علي الزهراني، معجم بلاد عامد وزيهران).
(١) البارك: قرية من قرى بكرة، وتقع بوادي بكرة من جانبه الشرقي بنهامة (عمر بن غرامة العمري، معجم بلاد رجال الحجر).

في سهل عرفات على بعد أربع أو خمس ساعات باتجاه الشرق من مكة المكرمة (J. L. Burckhardt; August 1814).

البازركان (بند) (Bazirgian (Band - I)

٠٠ - ١٢ - ٣٢، ٠٠ - ٣٠ - ٤٧. سلسلة من الضلوع المتطامنة يبلغ طولها ثمانية إلى عشرة كيلومترات بالعراق. وهي تمتد من الشمال الغربي إلى الجنوب الشرقي تقريباً، ومركزها على بعد نحو ٣٣ أو ٣٤ ميلاً شمال شرق بلدة العمارة، وعلى بعد عشرة أميال من الحدود الإيرانية^(١).

البازيم Bazim

٢٧ - ٣٩ - ١٨، ٠٩ - ٤٢. قرية في خميس مطير في منطقة عسير، تقع على ارتفاع ٥٠٠ متر فوق مستوى سطح البحر، ويقطنها أكثر من ٢٠٠٠ نسمة. وهي ترتبط مع الطريق الساحلي الرئيس بدرب مستر وتمتوج بطن واد لا بأس به، طوله ١٨ كم، وهناك ثلاث ساعات مشياً بين القرية والدرب الموصل للطريق الرئيس^(٢) (ITALCONSULT, 1970).

بازول Bazul

٠٠ - ١٨ - ٣١، ٠٠ - ١٦ - ٤٥. انظر: السَمَاوَة (قضاء) Samawah Qadha.

(٢) يوجد فيها حقول مشهورة بحقول البازركان.
(٣) البازم: قرية كبيرة وهي قاعدة المجنب إحدى قبائل بني مالك وتقع على وادي فباح الذي يسيل في وادي المخاضة (عمر بن غرامة العمروي، معجم بلاد رجال الحجر).

بَارِيَّة (بشر) Ba Rayah (Bir)

٠٠ - ٠٩ - ١٤، ١٠ - ٠٦ - ٤٩. انظر: الفوة .Fuwwah.

باز (ذو) Dhu Baz

٣١ - ٤٠ - ٢١، ٥٢ - ٠٧ - ٤٠. قرية في المضيق في مكة المكرمة في منطقة مكة المكرمة، تقع على ارتفاع ٥٩٠ متراً فوق مستوى سطح البحر، ويقطنها من ٥٠١ إلى ٢٠٠٠ نسمة. وهي ترتبط مع طريق الطائف - مكة - جدة الرئيس بدرب مستر ممهد جيد وسرع، إلى لا بأس به، طوله ٥٠,٨ كم (ITALCONSULT, 1970)^(١).

الباز (رأس) (Baz (Ras - Al)

٠٠ - ٣٧ - ٢٣، ٠٠ - ٣٤ - ٥٨. رأس صغير في منطقة مسقط بسلاطنة عمان، وهو ضلع صغير منعزل على ارتفاع ١٠٠ قدم، وفوقه برج مستدير، وهو يمثل النقطة الغربية لمدخل خليج كلبوه (انظر: منطقة مسقط (Persian) Masqat District) (Gulf Pilot, 1909).

البازان (بشر) (Basan (Bir)

٠٠ - ٢١ - ٢١، ٠٠ - ٥٨ - ٣٩ تقريباً. خزان مبنى من الحجر مع مسجد بالقرب منه، يقع

= كما تشاهد من قرية الشمالي شرق الحرة، وبقرية قارة تدهي عنراً تقع عنها غرباً، وتقع غرب حائل على بعد ٢٥٠ كيلاً. وتشاهد من الطريق. وتنطق كلمة (أباريات) بحذف الهمزة (أباريات) على طريقة العامة في حذف الهمزة (حمد الجاسر، معجم شمال المملكة).
(١) ذوي باز: في وادي المضيق (نخلة الشامية) بمنطقة مكة المكرمة (حمد الجاسر، المعجم المختصر).

١١٠٩ أمتار فوق مستوى سطح البحر، ويقطنها أكثر من ٢٠٠٠ نسمة. وهي ترتبط مع طريق الباحة -العقيق- بيشة الرئيس بدرب مستو ببطن واد بحالة سيئة طوله ٣,٣ كم. وبالقرية خمسة دكاكين، وطاحونتان (ITALCONSULT, 1970)^(٤).

الباشية (Bashiyah)

٢٢-٣٢، ٤٠-٤٤. قرية صغيرة في بلاد الرافدين تقع على بعد نحو ١٦ ميلاً شرق -جنوب شرق بلدة الحلة، ونحو أربعة أميال من الضفة اليسرى لنهر الفرات.

الباطن (وادي) (Batin or Batain)

٤٠-٥٠، ٢٩-٤٢، ٤٧. هو الجزء الأخير والأكثر انخفاضاً لوادي الرمة الذي يقع مجريه الأعلى والأوسط في نجد، ويمكن أن يقال إن الباطن يصل إلى حدود الكويت عند الحفر أولاً، ويتجه من الحفر إلى مسافة ٦١ ميلاً باتجاه الشمال الشرقي إلى الرقيعي، ومن الرقيعي يواصل مسيره في نفس الاتجاه لنحو ٩٥ ميلاً حتى المنطقة المجاورة لجبل سنام، ثم ليقطع إلى الغرب منه نحو ١٥ ميلاً ليختفي بعد ذلك كلية. # (يذكر تقرير آخر من معلومات بدوية أن الباطن أسفل جبل سنام يمر جنوب مكان يسمى البرجسية، ثم قليلاً إلى شمال مدينة الزبير وأخيراً ينتهي في هور بالعراق).

والباطن عموماً منخفض واضح المعالم يتراوح اتساعه بين ثمانية أميال عند الحفر إلى (٤) هي الآن مركز في محافظة بَلْقَرَن بمنطقة حسير.

البازون (جدول) (Bazun (Creek))

٠٠-٠٣، ٣١-٠٠، ٠٨-٤٦. جدول صغير يتصل بالضفة اليسرى لنهر الفرات على بعد ثمانية أو تسعة أميال فوق بلدة الناصرية.

باشن (وادي) (Bashin (Ras))

٣٠-١٠، ٢٦-٠٠، ٢٩-٥٦. بروز في الجانب الشرقي لرووس الجبال بعمان الداخل، وهو يمثل نقطة المدخل الشمالي لغية شابوص، انظر: رُووس الجبال^(١) (Persian Gulf Pilot, 1909).

الباشوير (خور) (Bashubar (Khor - Al))

٢٣-٢٤، ٠٠-١٥، ٥٣. أحد الممرات الكثيرة في الخليج العربي الموصلة بين الجزر الصغيرة والحواجز المرجانية لعمان المتصالحة^(٢)، وهو يقع بين حالة المبرز وشعب البَرَم الذي يقع قرب مدخل خور البَرَم^(٣). ويبلغ عمقه سبع أو ثمانية قامات، وعرضه ميل ونصف، ومن خلاله يمتد تيار المد بقوة خلال المد العالي (Persian Gulf Pilot, 1909).

باشوت (Bashut)

١٦-٠٢، ٢٠-٥٣، ٣٥-٤٢. قرية في بيشة بمحافظة بيشة بمنطقة عسير، تقع على ارتفاع

- (١) انظر مادة هذا المدخل في المعجم، فستجد تفصيلات أخرى.
- (٢) عمان المتصالحة هو الاسم القديم لدولة الإمارات العربية المتحدة.
- (٣) انظر مادة هذا المدخل في المعجم، فستجد تفصيلات أخرى.

ميلين عند الرقعي. ويبلغ عرض قاع الوادي الفعلي بنحو ثلاثة أميال عند الحفر، لكن هذا العرض عادة أقل من هذا بكثير، فلمسافة ما فوق الرقعي لا يزيد اتساعه عن نصف ميل. وليست به آثار ماء، ولكنه مغطى برواسب مستوية من طين قاتم اللون ربما كان قد جلب تدريجياً من الأرض العالية على الجانبين. وبالقاع المستوي أرض منخفضة ذات شجيرات عشبية تهيج ملجأ للظباء والحباري^(١).

ويمثل الباطن بين الحفر وجبل سنام الحد الشمالي الغربي تقريباً لمشيخة الكويت، ولكن الشيخ يدعي أن نفوذه يمتد إلى مسافة أبعد من ذلك. وتمر الطرق من البصرة والكويت إلى القصيم عبر الباطن، وتتصل به الأولى من البصرة بالقرب من جبل سنام والثانية من الكويت عند الرقعي.

وبيين الجدول الآتي الاقسام الرئيسة للباطن وهي معدودة وموصوفة بالترتيب التنازلي #: *
 لقد فحص الميجور نوks Knox في يناير عام ١٩٠٨م قسماً من الباطن أسفل جبل سنام. ولكن نتائجه وصلت لسوء الحظ متأخرة فلم تتمكن من تضمينها هنا، لكنها أرسلت إلى وزارة الخارجية):

=

(١) الباطن: يطلق هذا الاسم في نجد على الوادي العظيم كوادي حنيقة وغيره وعند الإطلاق يقصد به ما كان يعرف قديماً باسم (قلج) بإسكان اللام. والباطن هو أعظم أودية الجزيرة من حيث طول المتجزي، وغمران أعلاه، واتساعه، وكثرة فروعه، غير أن رمال الدّهناء - مند عهد قديم - قطعت من أثنائه، فصار لا يتجاوزها شرقاً، وكان قبل ذلك يمتد من حرة حبيبر غرباً في الحجاز - حتى يفيض بقرب شط العرب في العراق شرقاً. وأعلاه يدعى وادي الرمة حتى ينتهي في الرمال الواقعة شرق مدينة بريدة. ويبرز منه جزء قصير يدعى قديماً وادي ذي طلوح، وحديثاً يدعى الأجردي شرقي حبال الرمل الممتدة من الدّهناء شرقي بلاد الأسياح (النباح قديماً) وغربي قسم تلك الجبال، وجنوب نف مرتفع من الأرض واسع يدعى التبيبة، وجانب هذا الفف الجنوبي يدعى الطراق، وهو المعطل على مجرى وادي الأجردي المحفوف جنوباً وشرقاً وغرباً بالرمال. وفي أسفل الأجردي تقع الينسوعة (بريكة الأجردي) وهناك تحجزه الرمال، وكان يمتد حتى يفيض في رقمة، وذلك قبل أن تحجزه رمال الدّهناء الشرقية.

= وأم عواقل، ثم النخفر المعروف قديماً بحفر بني العنبر، وحفر أبي موسى الأشعري، وأصبح الآن مدينة، وفي شرق الحفر، في الباطن منهل الرقعي، وغرب بعيد من هذا المنهل نشأت بلدة حديثة بهذا الاسم خارج الوادي على الحدود. والوادي من أعلاه يتجه نحو الشمال الشرقي حتى متناه بعد أن يجتاز الحدود الكويتية إلى العراق حيث ينتهي في أراضي منخفضة واقعة غرب مدينة الزبير. ومن أهم روافده في أعلاه شرق الدّهناء: القأو الشمالي، وقلج الشمالي يتحدان فيه من الشمال، ويقابلهما من الجنوب: القأو الجنوبي وقلج الجنوبي. وهناك شعاب أخرى (حمد الجاسر، معجم المنطقة الشرقية).

وبعد هذه الرمال يبرز أعلى وادي الباطن (قلج قديماً)، وهو جوف واسع من الأرض منخفض، تحيط به من الغرب والشمال الغربي والجنوب الغربي الرمال. وبقيّة الجوانب تعلوها آكام وأبارق تكثر فيها المنحدرات وأرضها رملية حتى يتضح مجرى الوادي الواسع، من منهل يدعى قديماً (المجازة) وذلك لأن منه يبدأ اجتياز رمال الدّهناء العظيمة للمتنجه إلى نجد فما بعده، ويدعى ذلك المنهل الآن الثماني، ومنه شرقاً تكثر مناهل الوادي، ول قرأه في عصرنا مثل أم عشر وذبحه =

الاسم	الموقع	الطبيعة	الملحوظات
الطرفية ^(١)	على بعد نحو ١٥ ميلاً من بريدة.	آبار.	إحدى الآبار تحوي ماء صالحاً للشرب على عمق ست فامات، والأخرى جافة.

(١) لقد ذكر المعجم الطرفية والصريف وعين ابن فهد وقبة على أنها أماكن في وادي الباطن. وهذا غير صحيح فهي في وادي الرقة. والباطن بصفته التي يعرفها الناس اليوم تبدأ من آبار الشامي بعد الدهناء مباشرة. والطرفية تقع على إحداثيات (٣٣ - ٢٦، ٠٢ - ٤٣). الطرفية قرية زراعية تقع إلى الشمال الشرقي من بريدة فيما بينها وبين الأسياح (النجاح قديماً) تبعد عن بريدة بنحو ٢٧ كيلاً. وهي مشهورة أنها قديمة العمران لأنها واقعة على حدود فلاة ذات مراتع جيدة للماشية، ثم أصبحت منزلاً من منازل الحاج الذين يأتون من جنوب العراق في القرون الأخيرة والذين كانوا يسلكون مع طريق حاج البصرة القديم. ولم تكن الطرفية مذكورة في منازل حاج البصرة في القرون الأولى، مما يدل على أن عمارتها قد ابتدأت بعد تلك القرون. قلنا إنها قرية زراعية ولذلك استنبطت فيها آبار إرتوازية فوارية بل أنه إلى الشمال الشرقي من الطرفية استنبط الأمير عبدالله الفيصل عيناً إرتوازية لا يزال ماؤها منذ أكثر من اثني عشرة سنة يتدفق بدون رافعات شأن العين في كل المنطقة الواقعة في الطرفية ومن هذه العين يرتفع إلى ظهر الأرض مع الماء غاز أشعل فيه الرعاة ناراً لم تزل متأججة منذ أكثر من أربع سنوات ولم تطفئ لحظة وقد وضعوا عليها حجارة على شكل أتاف يضعون عليها القدر، ويضعون فيها الطعام لهم بينما ماشيتهم تشرب من ماء العين. والمشهور عند الناس أن الطرفية كانت في الأصل لأسرة التويجري بمعنى أنهم أول من أسسها وبث فيها الزراعة، وكانوا أهلها وأمرؤها أما الذين غيرهم من سكانها إنما نزلوها وتملكوا فيها أملاً بعد ذلك. وقد رأيت البلدة عام ١٣٩٧ هـ فرأيتها خاوية على أصولها، ورأيت مستنقعات المياه باقية إلى جهة الشرق منها. وقيل ذلك طمى الماء على جهة إلى الشرق من البلدة القديمة كان فيها نخيل إضافة إلى ما تبقى من قصر كبير مربع في كل ركن منه مقصورة قد بقيت آثاره الآن ماثلة للعيان يبلغ عرض حائطه نحو-

= المئتين، وهو مبني من الطين ويقولون إن أهل الطرفية كانوا يحرصون فيه من غارات الأعراب عندما كانت تجد تعميها الفوضى قبل حكم آل سعود وفي أثناء ضعه (محمد العبودي، معجم بلاد القصيم).

الاسم	الموقع	الطبيعة	الملاحظات
الصريف ^(١)	على بعد ١٥ ميلاً من عين ابن فهيد، قرب الضفة الغربية لوادي الرّيمة.	آبار.	ماء لا بأس به على عمق قامّة لأربع قامات.
عين ابن فهيد ^(٢)	على بعد ٣٦ ميلاً جنوب قبة.	عين.	ماء لا يصلح للشرب.
قبة ^(٣)	على بعد ١٧ ميلاً من طيب اسم.	٢٥ بئراً.	ماء عذب على عمق قامتين أو ثلاث.
طيب اسم ^(٤)	على بعد ٢٩ ميلاً من الثّمامي.	٢٥ بئر.	ماء عذب بعمق ثلاثة أقدام.

(١) على إحدائيات (٣٤ - ٢٦، ١٢ - ٤٤). الصّريف: تسميته قديمة لم يتغير منها شيء، هذا كسر الأصناد الجاري على عادة العامة، في كسر أول كل اسم على وزن فاعيل مكسور الثاني مثل صغير وقليل وشهيد وقصير. قال ياقوت: هو موضع من النّياج - الأسياح - على عشرة أميال، وهو بلد لبني أسيد بن عمرو بن تميم، معترض للطريق مرتفع به نخل. قلت: والصريف ماء واقع في شرقي القصيم في المنطفة المحاذية لمدينة بريدة من جهة الشرق على بعد نحو ٢٧ كيلاً. وهي آبار قرية القعر، ماؤها ملتح، يردها أهل البادية وتظنن الأعراب الصريف لقرية من المراتع الجيدة الصالحة للإبل في تلك المنطفة. ويتكون الصريف من روضة في شماله وتحيط به من الشمال والجنوب جرعان، أي: رمال منبسطة جميلة نفية التربة. وتحده من جهة الشرق كتابان رملية ومن الغرب مرتفعات طينية صخرية (صفراء) تسمى صفراء الصريف، ويسمى جانبها الغربي المشرف منها جال الصريف. وليس في الصريف عمارة في الوقت الحاضر ماعداً أثلة قديمة جداً يظهر قدمها من ضخامة جلوعها التي تدل على أن أخشابها قطعت عشرات المرات تسميها العامة: (أثلة ميثا). وتوجد إلى الشمال من الصريف آثار بيوت طينية من مدرسة (محمد العبودي، معجم بلاد القصيم).

(٢) انظر: فهيد (عين ابن) (Fahaid (Ain - Ibn).

(٣) انظر: قبة جيبه (Jibbah).

(٤) انظر: طيب اسم (آبار) (Tayyib Ism).

الاسم	الموقع	الطبيعة	الملاحظات
الثَمَامِي ^(١)	على بعد ٣٧ ميلاً من مطربة.	آبار كثيرة.	خمسة منها بها ماء عذب على عمق أربع قامات؛ وفي الشتاء يصبح الماء وافرأ، ولكن في الصيف لا يكفي الماء لأكثر من ٢٠ من الإبل فقط.
أم الفهود ^(٢)	على بعد ٢٢ ميلاً من مطربة.	منطقة تخييم.	مثل مطربة.
مُطْرِبَة ^(٣)	على بعد ٢٨ ميلاً جنوب الحفر.	منخفض.	يمسك بالماء بعد أمطار الشتاء، وهي في واد يدخل وادي الباطن من الجنوب.
فُلَيْج الجنوبي وفُلَيْج الشمالي ^(٤)	تنصرف نحو وادي الباطن عند الحفر.	شعيبان جافان.	يأتيان من شمال - الشمال الغربي وجنوب - الجنوب الشرقي.
الحفر ^(٥)	في وسط الباطن على مسافة نحو ١٦٠ ميلاً غرب - الجنوب الغربي من مدينة الكويت.	انظر المقالة الخاصة بالحفر.

(١) انظر: الثمامي (آبار) - Thamani.

(٢) انظر: التهود (محول أم) - Fahnd (Umm - Al).

(٣) انظر: مُطْرِبَة (مُللول) - Matruhah.

(٤) انظر: فُلَيْج الجنوبي Falaj - Al - Janubiyah، وفُلَيْج الشمالي Falaj - Ash - Shamaliyah.

(٥) انظر: حفر الباطن - Hafar.

الاسم	الموقع	الطبيعة	الملاحظات
قصر بلال ^(١)	في وسط الباطن على بعد ٢٥ ميلاً أسفل الحضر.	بقايا من الحصن الطيني القديم تبلغ مساحته نحو ٥٠ ياردة مربعة مع بعض الأتقاض الظاهرة. ولا يوجد شيء مهم عن هذه الأطلال، وإن كان العرب يعزونها إلى بني هلال من عصور ما قبل التاريخ.	إن قاع الوادي هنا على اتساع كبير، وبه مزرعات أكثر منه في قرب الرقعي، ولكن لا يوجد ماء ومن الصعب تعليل وجود الخراب.
ظرايين (ضرايين) ^(٢)	تقع على كل من جانبي الباطن على بعد نحو ١٧ ميلاً أسفل قصر بلال.	مجموعتان من الركامات تواجه بعضها بعضاً.	الركامات منخفضة.
العاذريات ^(٣)	على الضفة اليمنى للباطن، من ظرايين إلى الرقعي، مسافة ١٩ ميلاً.	سلسلة من ستة مجارى مائية جافة تدخل الباطن من الأرض العالية في الجنوب الشرقي.	في بعض هذه السلاسل يوجد ماء تحت الأرض.
الرقعي ^(٤)	بين أعمق جزء من الباطن وبين ضفته اليمنى على مسافة ١٩ ميلاً أسفل الظرايين.	انظر المقالة الخاصة بالرقعي.

(١) انظر: بلال (تصوير) Ballal (Qasr).

(٢) انظر: ظرايين Dharabīn.

(٣) انظر: العاذريات Adhariyat.

(٤) انظر: الرقعي Riqai.

الاسم	الموقع	الطبيعة	الملاحظات
الخَرْجاء ^(١)	بالقرب من الضفة اليسرى للباطن في مواجهة الرقعي.	عدد من الروابي.	تمثل هذه الروابي مجموعات.
بدون اسم ^(٢)	على الضفة اليمنى من الباطن على بعد ١٠ أميال أسفل الرقعي.	تل واضح يكون علامة للحدود.	...
القلبان ^(٣)	على بعد ١٨ ميلاً أسفل الرقعي.	آبار، ولكن لا يمكن التأكد من كمية المياه بها.	...
مهزول ^(٤)	بالقرب من الضفة اليمنى للباطن على مسافة غير مؤكدة شمال غرب الجهرة.	تل.	تحدد مهزول النهاية الغربية لمنطقة الشقق الكويتية.

(١) انظر: الخَرْجاء Kharjah.

(٢) على إحدائيات (٩ - ٢٩ - ٣٧ - ٤٦).

(٣) انظر: القُلبان (آبار) Qulhan.

(٤) انظر: مهزول Mahzul.

الباطن Batin

٢٥-٣٨، ٢٤-٠٠، ٤٦-٣٩. الباطن^(١) اسم للجزء من وادي حنيقة الذي يمر بالدرعية^(٢).

الباطن (Al) Batin

١٥-٤٣، ٢٥-٣٨، ٥٣-٤٥. قرية زراعية صغيرة تتألف من مزارع نخيل متفرقة إلى الشرق من تمير يقطنها نحو ١٦٠ نسمة. وهي تقع في المنطقة الوسطى، على ارتفاع ٥٦٢ متراً فوق مستوى سطح البحر، على بعد ثلاثة كيلومترات من تمير عبر درب (ETCO, 1970).

الباطن أرزنة Batin Arzannah

٣٧-٢٤، ٤٥-٥٢. مجموعة من المصائد^(٣) تقع على بعد نحو ١٦ ميلاً من شرق-جنوب شرق جزيرة أرزنة^(٤).

(١) باطن الرياض: - ضد الظاهر- والمراد به وادي الرياض، وكثيراً ما يسمون الوادي باطنًا. ويطلق باطن الرياض على جزء من وادي حنيقة، وهو ما يحاذي الرياض منه، ويشمل ما حاذي مدفع وادي وبير في وادي حنيقة حيث سد وادي حنيقة الكبير حتى حدود صباح، وبه من القرى القرشية والعريجات، وحي الباطن، وقصور ومسكن متشرة هنا وهناك. ويدفع فيه من الأدوية وادي لبن- بطن الخال سابقاً-، ووادي وبير، ووبرة، واليسن، وأم قصر، والغذوانة، وشعاب أخرى صغيرة. وفي الباطن بساتين البديعة منتزه الملك عبد العزيز حيث النخيل الباسقات والأشجار ويمتاز باطن الرياض بجودة نخيله ووفرته وكثرة عطائها (عبدالله بن خميس، معجم اليمامة).

(٢) انظر مادة هذا المدخل في المعجم، فستجد تفصيلات أخرى.

(٣) في الإمارات العربية المتحدة.

(٤) انظر مادة هذا المدخل في المعجم، فستجد تفصيلات أخرى.

الباطن الأمير Batin Al Amir

٤٥-٠٣، ١٧-٥٨، ٥٩-٤٢. قرية في محافظة العارضة بمنطقة جازان، تقع على ارتفاع ٢٨٣ متراً فوق مستوى سطح البحر، ويقطنها من ٢٥١ إلى ٥٠٠ نسمة. وهي ترتبط مع طريق الطائف-أبها-جازان الرئيس بدرج مستو ومتموج يبطن واد وممهّد بحالة لا بأس بها، طوله ٣٩ كم (ITALCONSULT, 1970).

الباطن الرذخمة Batin Radhah

٤١-٢٣، ١٧-٥٣، ٥٠-٤٢. قرية في محافظة ضمد بمنطقة جازان، تقع على ارتفاع ٣٢٣ متراً فوق مستوى سطح البحر، ويقطنها من ٢٥١ إلى ٥٠٠ نسمة. وهي ترتبط مع طريق الطائف-أبها-جازان الرئيس بدرج مستو ومتموج سيء، إلى لا بأس بها، طوله ٤٠,٥ كم، ولكن يحتاج الشخص إلى ٢,٠ ساعة مشياً؛ للوصول من القرية إلى ذلك الدرب (ITALCONSULT, 1970).

الباطن العُشْرَة Batin Al Ushrah

٢٣-١٥، ١٧-١٦، ٥٥-٤٢. قرية في بني الغازي (بلغازي) بمنطقة جازان، تقع على ارتفاع ١٩٩ متراً فوق مستوى سطح البحر، ويقطنها من ٢٥١ إلى ٥٠٠ نسمة. وهي ترتبط مع طريق الطائف-أبها-جازان الرئيس بدرج مستو جيد، إلى لا بأس به، طوله ٣٧,٥ كم، ولكن يحتاج الشخص إلى ١,٦ ساعة مشياً؛ للوصول من القرية إلى ذلك الدرب (ITALCONSULT, 1970).

(٥) باطن الرذخمة: بقعة من أعمال هروب جنوب الجوف (محمد العقيلي، معجم مقاطعة جازان).

ساعتين من المشي للوصول من القرية إلى ذلك الدرب (ITALCONSULT, 1970).

الْباطِنَة Batinah

٢٧ - ٠٦ - ١٧، ٢٦ - ٣٦ - ٤٢. قرية في محافظة صيباء بمنطقة جازان، تقع على ارتفاع ٤٨ متراً فوق مستوى سطح البحر، ويقطنها من ٥٠١ إلى ٢٠٠٠ نسمة. وهي ترتبط مع طريق الطائف - أبها - جازان الرئيس بدرب مستو لا بأس به، طوله ٣,٨ كم، ولكن يحتاج الشخص إلى ٠,٨ ساعة مشياً للوصول من القرية إلى ذلك الدرب (ITALCONSULT, 1970).

الْباطِنَة Batinah

٢٥ - ٤٥ - ٢٣، ٣٠ - ٢٠ - ٥٧. (*) يبين مؤلف Sketch of the Batinah Coast الذي أعده بلاك Black القرى الرئيسة في الباطنة، وإذا أردت المراجع لهذه المنطقة فانظر إلى الحاشية في مدخل: عمان (سلطنة) Oman. إن اشتقاق اسمي الباطنة والظاهرة ليس خالياً من الصعوبة فالباطن عادة كلمة تعني ما هو مخياً من الداخل، وظاهر تعني ما هو واضح أو خارجي. ولكن إذا لم تفترض أن الأحياء المعنية ينظر إليها من الغرب بدلاً من الشرق، وهو فرض يبدو غير طبيعي فإن من الواضح أن الأسماء بهذه المعاني غير ملائمة. ومن الممكن أن اسم الظاهرة قد أطلق

(٥) الباطنة: قرية غرب جنوب قرية الغراب غرب طريق جازان - صيباء الطريق القديم التي كانت تسلك قبل تعبيد طريق الأسفلت الحالية لغاية سنة ١٣٧٣ هـ (محمد العقيلي، معجم مقاطعة جازان).

الْباطِنَة (جزيرة) (Batinah (Jazirat - AI

٠٠ - ١٤ - ٢٧، ٠٠ - ٣٠ - ٤٩. انظر: البيضاء Biyadh^(١).

الْباطِنَة (مقطع) (Batinah (Maqta - AI

٠٠ - ١١ - ٢٧، ٠٠ - ٣٢ - ٤٩. مقطع الباطنة^(٢) ذراع من البحر يفصل جزيرة الباطنة^(٤).

الْباطِنَة Batinah

٢٨ - ٠١ - ٢٢، ٤٢ - ٣٣ - ٤٦. انظر: البديع Badi.

الْباطِنَة Batinah

٢٣ - ١٠ - ١٨، ٢٥ - ٢٦ - ٤٢. قرية في أبها بمنطقة عسير، تقع على ارتفاع ٢٦٣٥ متراً فوق مستوى سطح البحر، ويقطنها من ١٠١ إلى ٢٥٠ نسمة. وهي ترتبط مع طريق الطائف - أبها - جازان الرئيس بدرب جبلي و متموج ممهد لا بأس به، طوله ١٤,٥ كم، ولكن يحتاج الشخص إلى

(١) ورد في النص الأصلي البيضاء Biyadh، وهو خطأ، والصحيح البيضاء، وهو غير البيضاء الذي في منطقة الرياض، الواقع إلى الشرق من الأفلاج. انظر مدخل (البيضاء Biyadh) في المعجم، فستجد تفصيلات أخرى عن البيضاء.

(٢) الباطنة: الباطن ضد الظاهر؛ جزيرة صغيرة محاذية لرأس أبو علي إلى الجنوب منه، وهي اليوم ضمن مخطط مدينة الجيل الصناعية. ومقطع الريافة لعله يقصد (الرجافة) التي يسميها بعض البحارة (الريافة) بإبدال الجيم ياء وهي لغة تميم (عبدالرحمن العبيد، الموسوعة الجغرافية لشرقي البلاد العربية السعودية).

(٣) انظر: الباطنة (جزيرة) (Batinah (Jazirat - AI

(٤) انظر مادة هذا المدخل في المعجم، فستجد تفصيلات أخرى.

عليها بسبب ارتفاعها ووضوحها، بينما أطلق اسم الباطنة بسبب انخفاضها وعدم وضوحها من بعيد، ويمكن أن يكون للاسمين معانٍ أخرى في العربية. وقد تشير كلمة الباطنة إلى البطن؛ أي الأمام، بينما تشير كلمة الظاهرة إلى الظهر؛ أي الخلف).

الحدود:

هي منطقة بحرية مهمة في سلطنة عمان. ويكون ساحلها انحناءً ضحلاً كبيراً يمتد من مدينة مسقط حتى الرأس البحري الذي يفصل خليج عمان عن الخليج العربي. وأقصى أطرافها هي خطمة ملاحية؛ وهي صخرة ناتئة تنحدر نحو نقطة قريبة من البحر على مسافة ثلاثة أميال تقريباً شمال الشمال الغربي لمرير، وحيل آل عمير في الجنوب الشرقي التي يفصلها عن خطمة ملاحية مسافة ١٥٠ ميلاً في خط مستقيم. وحدودها في الداخل هي سفوح تلال الحجر الغربي التي تمتد تقريباً موازية للساحل إلى مسافة تتراوح من ١٠ - ٢٠ ميلاً. والحدود بالضبط مع منطقة القاسمي في السُمَيْليَّة من وراء مرير فتتميز في الوقت الحاضر بحائط حجري يمتد نحو البحر إلى ربع ميل من نهاية التلال وعن طريق حلقة يمر فيها الطريق من مرير إلى غالة.

الجغرافيا الطبيعية:

تعد الباطنة كلها سهلاً منخفضاً رملياً من ناحية البحر وذات تربة صلصالية من الداخل، وحجرية إذا اقتربنا من التلال. ولا توجد بها ينابيع ماء، ولكن يمكن الحصول على الماء من كل مكان من الآبار التي يكون عمقها عادة من ١٥-٢٠ قدماً. وتقطع

الباطنة الأودية الكبيرة التي تنحدر نحو البحر من منطقة الحجر الغربي، في طريقها إلى الساحل، ولكن طرق هذه الأودية في حدود الباطنة غالباً ما تكون غير محددة. وفي بعض الحالات تتوقف مجاريها وتنتشر حتى تجعل النقطة التي تصل فيها إلى البحر غير محددة، وسوف نورد في مقال عن الحجر الغربي جدولاً لأهم هذه الأودية حسب ترتيبها من الشرق إلى الغرب؛ علماً أن بعضها يحمل في الباطنة أسماء مختلفة عن الأسماء المعروفة بها في التلال. وتقل في ساحل الباطنة الرؤوس المرتفعة، والجزر الوحيدة التي تقع بعيداً عنها هي مجموعة جزر الدِّيمَانِيَّات والسوادي.

المناخ:

ساحل الباطنة أبرد كثيراً في الصيف وخاصة في الليل من الأراضي الصخرية الساحلية إلى الشرق منه الذي تقع فيه مدينة مسقط. وتعد أشهر مايو ويونيو ويوليو صحية، ولكن الحمى تبدأ مع موسم جني التمور.

السكان:

أكبر القبائل وأهمها في باطنة هي آل سعد والحواسنة، والباقي ربما يرد في فقرة عن السكان في مقالنا عن سلطنة عمان. وتعد الباطنة منطقة مأهولة كثيراً بالسكان في الأماكن المجاورة للساحل. ومن تعداد القبائل الموجودة في المدن والقرى يفهم أن فيها عشائر من البدو تتجول في داخل المنطقة مع قطعانها ومواشيها. ويشتمل معظم السكان إلى جماعة الهَنَآوِيَّة.

وفيما يأتي تقدير لعدد السكان المقيمين في الباطنة:

الباطنة الشرقية:	
٥١٢٠٠	الاماكن الواقعة على الساحل (انظر نهاية هذا المقال)
٢٨٠٠	وادي بني غافر (الأسفل)
الباطنة الغربية (الولايات الفرعية):	
١٢,٥٠٠	لوى
١٢,٨٠٠	صَحَم
٦,٢٠٠	شناص
٢٠,٠٠٠	صحار
١٠٥,٥٠٠ نسمة.	المجموع

والشعير والقطن والسكر والبرسيم وينمو بعض التبغ في أقصى الشمال الغربي للقرى. وتشمل الفاكهة إلى جانب التمور المانجو والموز والرمان والتين والليمون والبطيخ والسفرجل والزيتون واللوز. وتروى جميع المحصولات من الآبار. وهي فياضة وكما قلنا من قبل ليست عميقة. ويبدو أن الباطنة في الداخل، باستثناء بقاع قليلة، قاحلة وغير مزروعة.

والحيوانات المستأنسة هي الإبل والخيول والأبقار، والماعز والكلاب ولكن الخيل قليلة. وتشمل الحيوانات البرية الظباء والأرانب البرية. والإقليم وإن كان يصلح كثيراً لمرور المركبات إلا أنه ليس فيه مركبات والصيد على الساحل مريح.

وأكثر الأنواع شيوعاً من قوارب الصيد هي الشاشة. وهي مؤلفة من رزمة من سويقات النخيل مشدودة إلى بعضها برباط، وتعموم بقابلية موادها

ويبدو أن عدد السكان الرحل في الباطنة غير معلوم بدقة وهم ينتمون أصلاً إلى قبائل الحواسنة، وبني خروص، وآل سعد؛ وهي القبائل المهمة. أما القبائل الأقل أهمية فهي: بدوات، وآل حمد، وآل جراد، والمواكك، والنوافل، وآل بو قرين، وآل بو رشيد، والشبول.

الزراعة والحيوانات وصيد السمك:

تشتهر الباطنة أصلاً بالتمور وللعرب قول مأثور هو أن الرجل يستطيع أن يمشي على الساحل من طرف المنطقة إلى آخرها دون أن يخرج من ظلال النخيل. والعبارة ليست حقيقية بالمعنى اللفظي ولكنها تتضمن دون مبالغة فكرة عن منطقة النخيل العظيمة التي تكاد تحيط بشاطئ البحر دون انقطاع ممتدة في بعض الأماكن إلى مسافة سبعة أميال إلى الداخل. وتوجد أيضاً زراعة عادية على طول الساحل، والغلات الرئيسة هي القمح



للطفو، وليس عن طريق منع دخول المياه إليها. وفي هذه المراكب البسيطة التي لا تغطس يركب سكان الباطنة البحر في جميع الأجواء ويقومون برحلات تبلغ ٥٠ ميلاً أو أكثر.

التجارة:

مادة التصدير الوحيدة هي التمور. والواردات بصفة أساسية هي الأرز والبضائع القطنية والسكر والبن، وتأتي معظمها من الهند عن طريق مدينة مسقط. والتجارة يعتد بها نظراً لكثافة السكان المحليين، وبسبب أن أودية الحجر الغربي تمون عن طريق موانئ الباطنة. وساحل الباطنة ليست له مرافق ولا حتى أخوار يمكن أن تدخلها القوارب إلا ما كان صغيراً جداً منها. ويبقى ساحل الباطنة معرضاً لرياح الشمال لكنه محجوب عن الرياح تماماً في العشي^(١). وبالرغم من ذلك توجد لدى الباطنة بعض المراكب التي تبحر بين الموانئ. ويحتوي الجدول الآتي على تفصيلات خاصة بموانئها بالترتيب من الشرق للمغرب:

=

(١) يقال هواء عشي نسبة لنبات نعش (انظر: أحمد البشر الرومي، معجم المصطلحات البحرية في الكويت، مركز البحوث والدراسات الكويتية، ٢٠٠٥م).

الميناء	البلاد التي يخدمها الميناء.	السفن المملوكة في الميناء ^(١)	الأمكنة التي تسير إليها السفن الكبيرة.
السب ^(٢)	وادي سَمَانِل وادي الطور.	٣٠ من نوع الشاشة ^(٣) ، و٤٠ قارباً صغيراً.	مدينة مسقط فقط.
بركاه ^(٤)	أودية الطور والأجال والمعاول وبنو خروص	٢٠ قارباً كبيراً من نوع البدن ^(٥) ، و٢٠ قارباً صغيراً.	كما تقدم
المصنعة ^(٦)	وادي بنو خروص ووادي الفرع.	أربعة قوارب من نوع البقارة، و١٢ قارباً من نوع البدن، و٢٠ قارباً من نوع الشاشة.	عمان المتصالحة ومدينة مسقط.
الودام ^(٧)	وادي بني غافر.	٤٠ قارباً من نوع البقارة والبتيل والغنجة ^(٨) .	الخليج العربي والهند واليمن.

(١) انظر شرح أنواع السفن والقوارب مثل البغلة والبتيل والبقارة والماشو وغيرها في مدخل: البَحْرَيْن (إمارة)

. Bahrain Principality

(٢) انظر: السب Sib.

(٣) سفينة الشاشة هي سفينة صغيرة تصنع من جريد النخيل وترتبط بالحبال.

(٤) انظر: بَرَكَاة Barkah.

(٥) البدن سفينة عمانية قوية يستغرق بناؤها نحواً من مئة أشهر.

(٦) المَصْنَعَة Masnaah.

(٧) انظر: الودام Wudam.

(٨) الغنجة، وتلفظ بالجمع المكشكشة، سفينة شراعية عمانية تشبه البغلة والكويتية، ولكنها تختلف عن البغلة بمقدمتها التي تشبه رأس طائر وعليه تاج. وكل من الكويتية والغنجة والبغلة من سفن السفر الشراحي، ويتتهون بالرقعة ذات الشبايك المزينة بالنقوش الجميلة (انظر: أحمد البشر الرومي، معجم المصطلحات البحرية في الكويت، مركز البحوث والدراسات الكويتية، ٢٠٠٥م).

الميناء	البلاد التي يخدمها الميناء.	السفن المملوكة في الميناء ^(١)	الأمكنة التي تسير إليها السفن الكبيرة.
السويق ^(٢)	وادي بني غافر.	عشرة قوارب من نوع البقارة، وخمسة قوارب من نوع البدن، و٢٠ قارباً صغيراً.	مدينة مسقط والخليج العربي.
سور هيان ^(٣)	القرى المجاورة.	٤٠ قارباً من نوع البقارة والبتيل والغنجة.	الخليج العربي والهند واليمن.
الخابورة	أودية الحواسنة وبني عمر وعاهن.	خمسة قوارب من نوع البقارة، و٢٠ قارباً من نوع البدن، و١٥ قارباً صغيراً.	مدينة مسقط والخليج العربي.
صَحَم ^(٤)	أودية عاهن وصرامي وشافان.	٣٠ قارباً كبيراً من نوع البدن، و٧٠ قارباً صغيراً.	مدينة مسقط ومدينة شناص والخليج العربي.
صحار ^(٥)	أودية عاهن والحلتى والجزى وبني عمر الغربي.	٨ قوارب كبيرة من نوع البدن، و٣٠ قارباً من نوع أصغر.	مدينة مسقط ومكران.
حرمول ^(٦)	مدينة لوى.	لا تمتلك شيئاً.	تجلب قوارب الخابورة شحنات إلى لوى التي هي مركز التجارة لهذه الناحية.
مدينة شناص ^(٧)	وادي حتا ووادي فيض.	أربعة قوارب من نوع البقارة.	مدينة مسقط
مريز (الصغيرة والكبيرة)	وادي القر.	٣٠ قارباً من نوع البقارة والبتيل.	مدينة مسقط والخليج العربي.

(٥) انظر: صُحَار (مدينة) Sohar Town.

(٦) انظر: حَرْمُول Harmul.

(٧) انظر: شِنَاص (مدينة) Shinas Town.

(١) انظر شرح أنواع السفن والقوارب مثل البعلة والبتيل والبقارة والماشوّه وغيرها في مدخل: البَحْرَيْن (إمارة)

Bahrain Principality

(٢) انظر: السُّوَيْق Suwaiq.

(٣) انظر: هَيَّان (سور) Haiyan (Sur).

(٤) انظر: صَحَم (مدينة) Saham (Town).

الإدارة:

يمثل سلطان عمان في الباطنة ولاية في مدن مثل السيب وبركاء والمصنعة والسويق والخابورة وصحار. وتنقسم ولاية صُحَّار إلى ولايات فرعية هي: صَحَم، وصُحَّار الداخل، ولوى، وشناص. وكل ولاية من هذه الولايات موصوفة تحت الاسم الخاص بها. أما الولايات الأخرى فهي أصغر وأقل تنظيمًا. ولا يكاد السلطان يحصل على أي عائدات حالياً من ممتلكاته في الباطنة يزيد عن المصاريف المحلية.

الطبوغرافيا:

طبوغرافية الجزء الغربي من الباطنة موضح في المقالات عن ولاية صُحَّار وأقسامها الفرعية. وفيما يأتي الأماكن الرئيسة في الباطنة الشرقية بترتيب من الشرق إلى الغرب:

المكان	الموقع	المنازل والسكان	الملحوظات
حبل آل عمير ^(١)	على البحر على بعد خمسة أميال جنوب شرق السيب.	٥٠ أو ٦٠ منزلاً للعوامر وآل عمير.	يعيش السكان على التمور وزراعات أخرى وصيد السمك.
السيب	انظر فقرة السيب.
الغشبية ^(٢)	على بعد أربعة أميال غرب السيب وميل واحد نحو الداخل.	٦٠ منزلاً لأولاد حديد وآل وهبية وبني حيا.	الناس هنا يصيدون السمك، ويملكون ٢٠ قارباً من نوع الشاشة، ولديهم أيضاً ٨٠ رأساً من الأبقار، و٢٥٠ رأساً من الأغنام والماعز، و ٢٠٠٠ نخلة.

(١) انظر: حُمَيْر (حبل آل) - Hail - Al - Umair.

(٢) انظر: الغَشْبِيَّة - Laghshibah.

المكان	الموقع	المتنزل والسكان	الملاحظات
المعيلة ^(١)	تقع إلى الغرب قليلاً من الغشبية بالقرب من البحر على الضفة اليسرى لوادي قطيب الذي يتحدر من مكان يقع نحو ١٣ ميلاً في الداخل.	٤٠ منزلاً للعوامر.	السكان من المزارعين ويملكون ١٠ جمال، و١٢ حماراً، و٣٠ رأساً من الأبقار، و٢٠٠ من الغنم والماعز، و٣٠٠٠ نخلة. وليس لهم قوارب.
الشخاخيطة ^(٢)	على الساحل على بعد أربعة أميال غرب المعيلة.	٤٠ منزلاً للموالك وقبائل مختلطة.	يوجد هنا ٢٥ قارباً من نوع الشاشة، و٣٠ جملاً، و٢٠ حماراً، و٣٠٠ رأس من الغنم والماعز، و٣٠٠٠ نخلة.
الرميس ^(٣)	على البحر على مسافة ١٠ أميال غرب السيب.	٣٠ منزلاً للموالك وقبائل مختلطة، بما فيهم المشافرة.	يصل وادي الأجال إلى البحر على مسافة نصف ميل غرب الرميس، ويصل وادي الطو من مكان أبعد منه غرباً. ويوجد هنا ٣٠ قارباً من نوع الشاشة و١٥ جملاً، و٢٠ رأساً من الأبقار، و١٥٠ من الأغنام، و٢٠٠٠ نخلة.
وادي منومة ^(٤)	على الساحل على بعد ٦ أميال شرق بركاء.	١٥٠ منزلاً للحكمان والجنّة.	...
الحرادي ^(٥)	على الساحل على بعد أربعة أميال إلى الشرق من بركاء.	١٠٠ مسكن للمطاريش؛ منها منزل متين محصن والباقي أكواخ.	فيها نخيل وآبار. والسكان من صيادي الأسماك ومن البحارة، ويغوصون لصيد اللؤلؤ عند جزر الديمانيات.

(١) انظر: المعيلة Maabilah.

(٢) انظر: الشخاخيطة Shakhkhit.

(٣) انظر: الرميس Rumais.

(٤) انظر: منومة (وادي) Mamamah (Wadi).

(٥) انظر: الحرادي Haradi.

المكان	الموقع	المتازل والسكان	الملحوظات
بركاء ^(١)	---	---	انظر مقال بركاء.
الفلج ^(٢)	على بعد نحو ٦ أميال إلى الداخل من بركاء.	منزل واحد مبني بالحجر ومبيض بالملاط يخص سلطان عمان ونحو ٢٠ كوخاً للرحل من قبائل مختلفة.	يوجد ٢٠ جملاً، و٣٠ رأساً من الأبقار، و٢٠٠ من الأغنام والماعز، و٦٠٠ نخلة.
بو محارة ^(٣)	على بعد نحو ٤ أميال غرب بركاء، وعلى مسافة ٣ أميال نحو الداخل.	٨٥ كوخاً لقبيلة الموالك.	يوجد ٣٠ جملاً، و٥٠ رأساً من الأبقار، و٤٠٠ رأس من الأغنام والماعز، و٣٠٠٠ نخلة.
البيلة ^(٤)	على بعد نحو ٣ أميال في الداخل، وعلى بعد ٤ أميال غرب بركاء إلى الغرب من وادي المعاول.	بها حصن واحد، وما يزيد على ٣٠٠ كوخ لآل بدر.	علاوة على التمور توجد زراعة قصب السكر والقمح والبطيخ. وعدد التخييل يبلغ نحو ٢٠٠٠ نخلة.
نعمان ^(٥)	على بعد نحو ٧ أميال جنوب غرب بركاء، والمسافة نفسها إلى الداخل.	---	---
الحضيب/ بركاء	على مسافة قصيرة إلى الداخل، ونحو ميل واحد غرب البيلة.	٤٠ منزلاً لبني بو حسن.	يوجد ٩٠ جملاً و٣٠ رأساً من الأبقار، و٢٠٠ رأس من الأغنام والماعز، و٥٠٠٠ نخلة.

(١) انظر: بَرْكَاء Barkah.

(٢) انظر: الفلج Falaj.

(٣) انظر: مَحَارَة (بو) (Bu) Mahar.

(٤) انظر: البيلة Billah.

(٥) انظر: نَعْمَان Naaman.

الملاحظات	المتازل والسكان	الموقع	المكان
يزرع قصب السكر والبرسيم كما تزرع النخيل، ويوجد ٥٠٠ نخلة، ويصل وادي بني خروص إلى البحر على مسافة ميل أو ميلين شرقي هذا المكان.	قرية كبيرة مبعثرة للغبيلات والغوارب وآل جراد والنوافل الذين يقطنون أكواخاً من الجريد وسعف النخيل.	على الساحل على بعد ٣ أميال شرق المصنعة.	بو عيالي
يزرع بها النخيل، ويوجد بها نحو ١٠٠٠ نخلة.	٦٠ كوخاً لآل جراد.	على بعد ميل أو أكثر إلى الداخل بين بو عيالي والمصنعة.	المراغة ^(١)
تزرع الحبوب وتوجد نحو ٣٠٠٠ نخلة. وهنا يصل وادي بني عوف إلى البحر.	٤٠ منزلاً لآل خميس والنوافل.	على بعد ميلين شرق المصنعة.	الشعيبة ^(٢)
انظر فقرة المصنعة. وهنا يتحدر وادي الفرع إلى البحر.	المصنعة
يزرع فيها القمح والبرسيم، ويوجد ٥٠ رأساً من الأبقار، و١٠٠ رأس من الأغنام والماعز، وأيضاً نحو ٤٠٠ نخلة.	٢٠ منزلاً لآل سعد.	على الضفة اليمنى لوادي الفرع، ويأتجاه الداخل على مسافة ٣ أميال من المصنعة.	طوي الشوي ^(٣)
يعيش السكان على محصول نخيلهم وزراعة أخرى. وبها نحو ١٢٠٠٠ نخلة، وقليل من الغنم والأبقار.	٦٠ منزلاً لآل سعد.	على الضفة اليسرى لوادي الفرع مقابل طوي الشوي، ولكنها أعلى نوعاً ما وخالية من مثل مزارع نخيل المصنعة.	طريف ^(٤)

(١) انظر: المراغة Maragha.

(٢) انظر: الشعيبة Shaibah.

(٣) انظر: طوي الشوي Tau - Ash - Shawi.

(٤) انظر: طريف Taraif.

المكان	الموقع	المازل والسكان	الملاحظات
الملدة ^(١)	على بعد ٧ أميال إلى الداخل باتجاه الجنوب الغربي من المصنعة.	مدينة تتكون من منازل طينية قليلة، ونحو ٤٠٠ كوخ والناس جميعهم من آل سعد باستثناء بعض البلوش.	بها سوق من ٥٠ حانوتاً، وحصن كبير خاص بآل سعد. ويعتمد المكان على مزارع النخيل الواسعة التي يفصلها عن مزارع نخيل المصنعة واد ضيق. وبها نحو ٥٠٠٠ نخلة.
الشرف ^(٢)	على الساحل ويفصلها عن المصنعة فقط فتحة وادي الفرع.	قرية كبيرة مزدوجة تتكون من حيين: الشرقي ويضم ٣٠٠ منزل للهدادية، والغربي منفصل عنه بفاصل واضح ويتكون من ٢٠٠ منزل لآل بريك.	يعيش الناس على زراعة النخيل والصيد. وبها آبار، ولكن لا يزرع فيها غير النخيل الذي يبلغ نحو ٣٠٠٠ نخلة.
العويد ^(٣)	تقع على البحر بين شرف والودام.	٨٠ منزلاً لقبائل مختلفة.	والسكان صيادو سمك، ويملكون ٨٠ قارباً من نوع الشامة.
الودام ^(٤)	على البحر على بعد ٨ أميال من المصنعة ٦ أميال من السوق.	مدينة تتكون من ٤٠٠ كوخ تابعة أصلاً لقبائل البلوش والمجانبة وبني حمد. وأحد الأحياء يسمى سور المجانية.	إلى جانب قوارب الصيد عندهم ٤٠ مركباً تسير إلى بندر عباس ولنجة وموانئ مكران وكراتشي وأصحاب المراكب من السكان المحليين هنا. والودام هي ميناء المدة، والغريفة والقرط والثرمد ووادي بني غافر. وليس بها حوانيت وتتم أعمال البيع من المنازل الخاصة.

(١) انظر: الملدة Muladdah.

(٢) انظر: الشرف Shirs.

(٣) انظر: العويد Awaid.

(٤) انظر: الودام Wudam.

الملاحظات	المنازل والسكان	الموقع	المكان
فيها مزارع للتخيل تتكون من نحو ٢٠٠٠ نخلة.	١٠٠ كوخ لآل سعد.	على بعد نحو ٦ أميال باتجاه الداخل من الودام.	رقاص ^(١)
توجد ٦٠٠٠ نخلة.	٥٠٠ كوخ لآل سعد.	في الداخل على بعد مئات من الياردات شرق سور القرط.	الغريفة ^(٢)
فيها نحو ٣٠٠٠ نخلة، وليس بها زراعة أخرى، وبها نحو ٤٠ جملاً وقليل من الأبقار، أو الغنم.	٢٠٠ مسكن لآل سعد معظمها أكواخ، ولكن بها بعض المنازل الطينية.	على بعد ٥ أميال في الداخل من الودام باتجاه الجنوب الغربي بين الغريفة والثرمد.	سور القرط ^(٣)
فيها وفرة من التخيل عددها نحو ٥٠٠٠ نخلة، ولكن الزراعة الأخرى قليلة. وكثير من الناس جمالون.	٢٥٠ منزلاً لآل سعد.	في الداخل على مسافة بضع مئات من الياردات غربي سور قرط.	الثرمد ^(٤)
يعيش الناس على زراعة التخيل والقمح والبرسيم وفيها نحو ٤٠٠٠ نخلة.	٣٠٠ إلى ٤٠٠ منزل لمعاون وآل سعد، وآل خميس.	على البحر عند نحو منتصف الطريق بين الودام والسويق.	الخبة ^(٥)
انظر فقرة السويق.	---	---	السويق

(١) انظر: رَقَاص Raqqas.

(٢) انظر: الغَريفة Gharaifah.

(٣) انظر: القُرْط (سور) Qarat (Sur - Al).

(٤) انظر: الثَّرْمَد Tharmad.

(٥) انظر: الخَبَّة Khabbah.

المكان	الموقع	المتازل والسكان	الملاحظات
بطحاء آل سعد أو بطحاء السوق ^(١)	تقع على الساحل على بعد نحو ميلين غرب السوق..	٦٠٠ منزل لآل سعد كلها مبعثرة جداً..	فيها آبار ومزارع نخيل في مكان يمتد نحو ٦ أميال على طول مقدمة البحر وبعث نحو ٣ أميال إلى الداخل. ومن الممكن أن يكون عدد النخيل نحو ١٠,٠٠٠ نخلة. ويتصل وادي بني غافر بالبحر هنا.
الخضراء ^(٢)	على البحر على بعد نحو ٧ أميال غرب السوق..	٤٠٠ منزل لآل سعد ولآل بو رشيد ويوجد حيان في الداخل يتفصل كل منهما عن الآخر.	الناس يصيدون السمك ويزرعون كميات كبيرة من النخيل التي تبلغ نحو ٥٠٠٠ نخلة.
سور هيان ^(٣)	على الساحل، على بعد أربعة أميال غرب الخضراء.	٢٥٠ منزلاً للمزاريق وبني خمارة، وآل سعد والبلوش إلخ.	مزارع النخيل جميلة جداً وتحتوي على نحو ٤٠٠٠ نخلة، ولكن ليس للناس زراعة أخرى أو ماشية، ولهم نحو ٤٠ قارباً كبيراً هي التي تحمل التمور إلى كراتشي ومكران.
ضيان ^(٤)	على البحر، على بعد تسعة أميال شرق - جنوب شرق الخابورة.	٢٠٠ منزل لآل بو قرين وآل بو سعيد والهيود وقبائل مختلطة.	فيها نحو ٣٠٠٠ نخلة..

(١) بطحاء آل سعد Bat - Hah Yal Saad ؛ و بطحاء السوق

.Bat - Hah Suwaiq

(٢) انظر: الخَضْرَاء Khadhra

(٣) انظر: هَيَّان (سور) Sur Haiyan

(٤) انظر: ضِيَّان Dhiyan

المكان	الموقع	المتازل والسكان	الملاحظات
الحجيرة ^(١)	على البحر إلى الغرب من ضبان.	٤٠ كوخاً من سعف النخيل مسكونة بصفة دائمة إلى جانب سكان من البدو متنقلين يعيشون في خيام. والبدو من آل بو قرين والمكان يخصهم. والسكان الثابتون هم صيادو أسماك من قبائل مختلفة من ضمنها قبيلة بني خالد.	المكان في الحقيقة هو أرض يعسكر فيها آل بو قرين الرحل، ولهم آبار ونخيل، كما أن لهم هنا جمالاً كثيرة وغنماً.
الخضيب ^(٢) / السوق	على البحر، على بعد ٥ أميال شرق الخابورة.	٥٠ منزلاً للمناورة وآل سعد.	يعيش الناس على زراعة النخيل والحبوب لهم ١٠٠٠ نخلة تقريباً.
عباسة	على البحر على بعد ١,٥ كوخاً شرق الخابورة.	١٥٠ كوخاً لبني خالد وآل بورشيد.	فيها ٥٠٠ نخلة. والناس يعملون بالصيد ولديهم قوارب صغيرة كثيرة وينحدر وادي الحواسة إلى البحر بين هذا المكان والخابورة.
الخابورة	انظر فقرة الخابورة.
القصف ^(٣)	على مسافة ساعة نحو الداخل من الخابورة على الضفة اليمنى من وادي الحواسة.	٤٠ منزلاً للحواسة.	الحيوانات كما يأتي: ١٤ حصاناً و ٢٠ جملاً و ٤٠ حماراً و ٢٠ رأساً من الأبقار، و ١٠٠٠ رأس من الأغنام والماعز. وهناك أيضاً ٨٠٠٠ نخلة.

(١) انظر: الحجيرة Hajairah.

(٢) انظر: الخضيب Hadhib.

(٣) انظر: القصف Qasaf.

ربما كان تقدير عدد النخيل في الجدول المبين
أعلاه أقل من الواقع بقليل والأماكن الآتية لم
تحدد في الباطنة تحديداً دقيقاً:

الملاحظات	المنازل والسكان	الموقع	المكان
تصدر خشب الوقود إلى مدينة مسقط.	المساعيد، والهنادي	غير مؤكد	الغليل ^(١)
يعمل السكان بصيد السمك والزراعة، وعندهم ١٠٠٠ نخلة.	٥٠ منزلاً	غير مؤكد	الصيخي ^(٢)

(١) انظر: الغليل Ghalil.

(٢) انظر: الصيخي Sabaikhi.

الباطنيّة Batiniyah

وفقاً لما ذكره بلجريف Palgrave فإن هذا الاسم يضم عدة طوائف أصلها من عمان، ثم انتشرت بشكل واسع من خلال الأحساء. وهي تنزع إلى الاختلاف بشكل حاد مع الإسلام خاصة بصيغته الوهابية، ويبدو على أي حال أن الباطنية كانوا إباضية. ولا يوجد الآن طائفة اسمها الباطنية، وقد مات هذا الشعور الباطني في الأحساء، وربما في عمان أيضاً. وربما أن مصطلح الباطنية أطلق بشكل عام على سكان ساحل الباطنة في البداية (Murphy)^(١).

باغشوة (رأس) Baghashwah (Ras)

٥٠ - ١٤، ١٠ - ٥٠. رأس بارز يطل على البحر العربي في منتصف الطريق بين المكلا وسيحوت. والرأس نفسه قاحل وصخري وليس به سكان مقيمون. ويبلغ ارتفاعه ٣٠٠ قدم، وبه أنقاض بلدة قديمة قرب الجرف، ويمكن رؤيتها من البحر. وقرية باغشوة الصغيرة تقع شرق الرأس قليلاً، وعلى بعد أربعة أو خمسة أميال إلى الغرب وبفجوة بالجرف خلف

(١) يعرف عن بلجريف Palgrave عدم دقته في المعلومات التاريخية وتقرير رحلته مملوء بالمغالطات. ومنها هذا الزعم أن الباطنية كانوا إباضية وأن مصدرها عمان وبالذات ساحل الباطنة. كما أن دعوة الشيخ محمد ابن عبد الوهاب ليست دعوة لمذهب جديد أو صيغة جديدة، بل هي دعوة سلفية هدفها العودة بالإسلام إلى حالته النقية الظاهرة الخالية من البدع والشوائب، وهي على مذهب الإمام أحمد بن حنبل. إضافة إلى أن تسميتها بالوهابية غير دقيق.

الشاطئ توجد قرية ذفعن التي يوجد أمامها مرسى للقوارب. وعلى بعد نحو خمسة أميال من قرية باغشوة يوجد بالداخل جبل الحموم^(٢)، وهو جبل من الحجر الرملي يوجد في محيطه نقوش قديمة عجيبة تشبه ما يوجد بحصن الغراب. ويوجد هنا عدة عيون ذات مياه جيدة، والأرض بها زراعة طيبة. وترى الإبل هنا (Red Sea and Gulf of Aden Pilot, 1909)^(٣).

باغوار Baghawwar

عشيرة من فرع آل سليمان من قبيلة العجمان^(٤).

باغي شاهي (أو باكساي)

Bagh - I - Shahi (Or Bak sai)

٥١ - ٣٢، ٥٠ - ٢٥، ٤٦. قرية بالعراق قريبة من الحدود الإيرانية، على نهر شتقولة، وتبعد نحو ٢٢ ميلاً عن طريق البر إلى شمال - شمال شرق الشيخ سعيد، وبمحاذاة القرية الحالية يوجد موقع أنقاض كبير. وتفتقر الأماكن المجاورة له إلى المرعى الجيد والتموينات، أما المياه فهي عذبة ومتوافرة من النهر، على الرغم من ملوحة

(٢) وردت تهجتها في المعجم هكذا Hamun.

(٣) جبل ممتد في البحر شرقي مدينة الشحر بمسافة ٥٠ كيلاً، وهو علم بحري عند أرباب السفن الشراعية، وحوله قرية صغيرة يقال لها (رأس باغشوة) تتبع مركز الديس الحامي من مديرية الشحر وأعمال حضرموت. وقد سميت هذه القرية باسم ولي صالح هو الشيخ محمد بن أحمد باغشوة، وله قبر بها يزار (إبراهيم المقصفي، ٢٠٠٢م، معجم البلدان والقبائل اليمنية، دار الكلمة بصنعاء).

(٤) انظر مادة هذا المدخل في المعجم، فستجد تفاصيل أخرى.

جيلي سيء، طوله ٢,٥ كم. وبالقرية طاحونة (ITALCONSULT, 1970)^(٣).

بالكباش (أل) Bal Kibash (Al)

٥٦ - ١٩ - ١٨، ٠١ - ٢٧ - ٤٢. قرية في أباها بمنطقة عسير، تقع على ارتفاع ٢١٥١ متراً فوق مستوى سطح البحر، ويقطنها نحو ١٠٠ نسمة. وهي ترتبط مع طريق الطائف - أباها - جازان الرئيس بدرج متموج ومستو لا بأس به، طوله ٢,٦ كم (ITALCONSULT, 1970)^(٤).

الباليوز (بيت) Balyoz (Bait - Al)

٠٠ - ٣١ - ٣٠، ٠٠ - ٤٩ - ٤٧. انظر: البصرة (مدينة) Barsah Town.

بامغبيد (عين) Aim

٠٠ - ٠٣ - ٠٣، ١٤ - ٣٠ - ٤٨ - ٤٧. هجرة في منطقة الحجر في حضرموت، وهي محطة استراحة على طريق بلحاف - يشبم. وتقع على بعد نحو ٢٠ ميلاً من بلحاف إلى الغرب والشمال الغربي منها. وتحتوي على عين ماؤها طيب.

بامغبيد (عين) Bamabad (Ain)

٠٠ - ٠٢ - ١٤، ٠٠ - ٥٤ - ٤٧. هجرة ساحلية

(٣) بالعدمة (بنو العذمة): قرية من قرى قبيلة الرهوة بسراة غامد تقع جنوب بلجرشي على مسافة عشرة أكبال (علي الزهراني، معجم بلاد غامد وزهران) و(حمد الجاسر، المعجم المختصر).

(٤) اسم قرية من قرى بني مالك عسير سميت على اسم ساكنيها بالملاحة شمال أباها (علي الحربي، معجم منطقة عسير).

تشوبها في فصل الصيف، كما يمكن الحصول على كميات وفيرة من الوقود عن طريق النهر، ولهذه الأسباب نجد في المعتاد مخيمات للعرب واللور^(١) حول باغي شاهي. والاتصال بين دجلة وبكاسي يتم من جندل (الشيخ سعيد) على نحو يكاد يكون كاملاً. أما الطريق بين هذين المكانين فسهلة يمكن لجميع الأسلحة تجاوزها.

الباقرَة Baqrah

٥٧ - ٥٥ - ١٩، ٤٦ - ٣٢ - ٤٢. قرية في مركز الحازمي بمحافظة بيشة في منطقة عسير، تقع على ارتفاع ١١٣٧ متراً فوق مستوى سطح البحر، ويقطنها من ٢٥١ إلى ٥٠٠ نسمة. وهي ترتبط مع طريق الباحة - العقيق - بيشة الرئيس بدرج مستو لا بأس به، طوله ١٣ كم. وبالقرية دكانان (ITALCONSULT, 1970)^(٣).

بالد (أل بو) Balid (Al Bu)

انظر: الباوثة (قبيلة) Bawiyeh (Tribe).

بالعدمة Balathmah

١٣ - ٥٠ - ١٩، ١٨ - ٣٧ - ٤١. قرية في محافظة بلجرشي بمنطقة الباحة، تقع على ارتفاع ٢٠٥٥ متراً فوق مستوى سطح البحر، ويقطنها من ١٠١ و ٢٥٠ نسمة. وترتبط مع طريق الطائف - أباها - جازان الرئيس بدرج

(١) اللور قبائل كردية تقطن الجانب الإيراني، وفي العراق تسكن في الكوت وبلرة وجصان والعمارة.
(٢) الباقرة: من قرى بني شُبّه في بيشة (حمد الجاسر، المعجم المختصر).

باؤزير (غيل) Bab Wazir (Ghail)

٠٠ - ٤٦ - ١٤ ، ٠٠ - ٢٢ - ٤٩ . مستوطنة تقع على بعد نحو ٢٠ ميلاً شمال غرب الشجر، وتتألف من بلدة وسلسلة من الواحات الخصبة جداً بسبب جدول دافق يجري أسفل تل يقع إلى الشرق حيث حفر خزان كبير. ومن هناك يتوجه أولاً مع مجاري محفورة بالصخر تفود إلى اتجاهات متعددة، وبعد ذلك بواسطة أفلاج على عمق ٢٠ قدماً إلى الحقول. وعلى التل قرب منبعه توجد بعض أنقاض للعرب. ويوجد زراعة كثيرة للتيغ والموز والذرة والقطن ومحصولات أخرى، ولكن المحصول الرئيس هو التيغ الحمومي (Bent, 1894).^(٤)

«منهم من يسكن قرية باهزيل في وادي ابن علي، بجوت مدينة شبام (إبراهيم المقحفي، ٢٠٠٢م، معجم البلدان والقبائل اليمنية، دار الكلمة بصنعاء).

(٤) غيل باؤزير: بلدة ومركز إداري شرقي مدينة المكلا بنحو ١٤ كيلاً. وهي أرض واسعة بها عيون ماء غزيرة تنبع من الجبال الواقعة خلف المسطحات الساحلية، وتسقي مساحات شاسعة من أراضي الغيل التي تزرع التيغ (ويعد أجود أنواع التيغ اليمني) كما تزرع السمسم والحناء والورد والباباي والموز والتخيل. ومن معالم المدينة الأثرية سورها القديم الذي كانت له بوابتان تسميان بـ «سدة العيدروس» و«سدة الخور». وكذا حصن ابن عباس الأثري الذي بني عام ١٨٦٨م وفيه قصر قديم، وكذا معهد بن مسلم الذي بناه الشيخ محمد بن عمر بن مسلم عام ١٣٢٠هـ. والغيل منسوب إلى الشيخ عبدالرحمن بن عمر بن محمد بن سالم باؤزير الذي نزل الوادي في أوائل القرن السابع الهجري، كما يتنسب إلى والده (غيل عمر) الواقع في شمال منطقة ساه من مديرية سيئون. ويقال إن الشيخ عمر باؤزير أول من ابتنى في هذا المكان وذلك في أجواء عام ٦٥٦هـ أي قبل بناء غيل باؤزير (إبراهيم المقحفي، ٢٠٠٢م، معجم البلدان والقبائل اليمنية، دار الكلمة بصنعاء).

في حضرموت على بعد ١٥ ميلاً غرب - شمال غرب بلحاف. وتتألف القرية من ١٠٠ كوخ، ومزارع نخيل، وبضعة بناييع ذات مياه جيدة بمساحة ١٥ قدماً مربعاً وعمق ثلاثة أقدام. ويتفرق الطريق إلى مقاطن ونَقَب الهَجَر ويشيم من هنا. وهي ربما المنطقة التي دعاها ويلستيد Wellsted (عين أبو مبعوث (Mabuth)^(٥)).

البائنة (قرن) Bana

٣٩ - ٢٥ - ١٩ ، ٣٤ - ٢١ - ٤١ . قرية في مركز بني عيسى بمحافظة القنفذة بمنطقة مكة المكرمة تقع على ارتفاع ١٧٤ متراً فوق مستوى سطح البحر، ويقطنها ١٠٦ إلى ٢٥٠ نسمة. وترتبط مع الطريق الساحلي بلرب مستوى بيطن واد لا بأس به، طوله ٣٦ كم (ITALCONSULT, 1970).^(٦)

باهزِيل Bahzail

٠٠ - ٤٩ - ١٥ ، ٠٠ - ٣٩ - ٤٨ . انظر: علي (وادي ابن) (Wadi Bin) Ali^(٧).

(١) عين باعبد: قرية بالأطراف الجنوبية الغربية من حضرموت، تقع بجوار مدينة بلحاف الساحلية. فيها عيون ماء ونخل كثير. وهي منسوبة إلى الشيخ الكبير محمد بن عبدالله باعبد المتوفى عام ٧٣١هـ (إبراهيم المقحفي، ٢٠٠٢م، معجم البلدان والقبائل اليمنية، دار الكلمة بصنعاء).

(٢) تقع قرن البائنة على وادي لومة، وهي إحدى قرى مركز ثلوث بني عيسى.

(٣) آل الهَزِيلِي عشيرة تنتمي إلى قبيلة حضرموت، من ولد ثوابه بن شبيب بن حضرموت كما حكاه الهمداني في «الأكلیل» كانت لهم الولاية على مدينة شبام في عهد آل يعفر النحويين (بعد سنة ٢٧٠هـ). ولهم بقية - إلى اليوم - في الشحر. وكان من مقدمتهم - بالقرن الرابع عشر الهجري - المقدم سالم بن حصن الهزيلي، كما أن -

ب

سلالتهم أعظم من سلالة كعب. ويبلغ عدد الباوية نحو ٢٠,٠٠٠ نسمة. وهم يشغلون مع بعض القبائل الصغيرة كامل المنطقة الواقعة بين نهري الجراحي في الشرق وكازون في الغرب، وما بين ملتقى نهري الحدام مع الجرجار في الشمال وحتى علي بن الحسين بل حتى إلى مارذ على نهر كازون في الجنوب.

ويقطن بعضهم أيضاً على الضفة اليمنى لنهر كازون. ومعظم القبيلة رحل يعيشون في خيام ولهم قطعان كبيرة من الغنم والأبقار، ولكن عند نهر كازون ترى لهم قرى ثابتة مثل كوت عبدالله إلى كوت سيد صالح وكوت العميرة وأم التمير والغزاوية، كما أن لهم قرى شبه مستديمة مثل كوت سيد صالح وكوت السيد عناية ومران.

ويقيم شيخ مشايخهم، وهو حالياً حسين بن علي الذي توفي والده هروماً في عام ١٩٠٧م في كوت العميرة حيث يوجد له حصن ومنزل. وربما بلغ عدد الباوية المستقرين نحو ١٥٠٠ نسمة في مقابل ١٨,٥٠٠ من الرحل. وبالنسبة لقبائل الفراطسة والحميد والجامع وآل بوكرد والسلامات والشواكر والزرقان فهي كلها مرتبطة سياسياً مع الباوية وموضحة في مكان آخر والتفصيلات المذكورة أدناه لها علاقة فقط بفروع الباوية الأصليين.

ومن هذا الجدول يتضح أن الباوية لهم ٢٧١٠ رجال محاربون منهم ٩٢٠ خيالة و٨٠٠ مسلحون بالبنادق، ولكن يبدو أنهم عملياً لا يستطيعون وضع أكثر من ٢٠٠٠ محارب في الميدان، ومن

باوزير (غيل) (Wazir (Ghail Ba)

٠٠ - ٤٦ - ١٤، ٠٠ - ٢٢ - ٤٩. قرية كبيرة في حضرموت بجنوبي شبه الجزيرة العربية تبعد ١٨ ميلاً بخط مستقيم شمال غرب بلدة الشجر. وهي واحة أو سلسلة واحات ذات خصوبة جيدة، وتروى من مجرى ماء دافق ومر تحمله قنوات شقت في الصخر باتجاهات مختلفة. وهكذا نجد في وسط هذه البرية كثيراً من الأفدنة التي زرعت تبغاً وموزاً وذرة هندية وقطناً وغيرها من المحصولات، وحولها توجد قرية قد نمت نمواً كبيراً، كما أن هناك قرية أخرى حفر بها مستودع ضخم للمياه، وفوقها على التل توجد بعض الآثار العربية وأماكن للتخزين، وطريقاً يؤدي إليها. ويوصل المياه إلى الحقول قنوات شقت على عمق نحو ٢٠ قدماً، أما المحصول الرئيس فهو التبغ الحمومي، ولم يثسر الحصول على تقديرات لعدد سكان هذه المنطقة^(١).

الباوي Bawi

٠٠ - ٠٩ - ٣٣، ٠٠ - ٣٤ - ٤٤. اسم مكان على الضفة اليسرى لنهر دجلة^(٢) بين القرارة وصورة.

الباوية (قبيلة) (Bawiyeh)

الفرد منهم باوي؛ وهي قبيلة عربية قوية كبيرة من قبائل عربستان الجنوبية ويدعون أنهم من سلالة المهلهل، وهو بطل عربي، ويعدون

(١) انظر: باوزير (غيل) (Bab Wazir (Ghail).

(٢) انظر مادة هذا المدخل في المعجم، فستجد تفصيلات أخرى.

الناحية الأخرى يبدو أن تقدير القوة المحاربة قليل بالنسبة إلى عدد القبيلة الكلي.

القسم	المواطن	القوة المحاربة	الملحوظات
آل بو باليد ^(١)	دوب الحصان وأم الطرفة.	١٠٠ رجل؛ منهم ٥٠ لهم بنادق و٢٠ خيالة.	لهذا الفرع ٤٠٠ جمل، و٢٠٠ رأس من الأبقار، وهم يرعون نحو ١٠٠٠٠ رأس من الأغنام والماعز؛ ولكن كثيراً منها يخص المحيسن وقبائل أخرى. ويقال إنهم يدفعون ١٠٠ تومان في العام ضريبة لشيخ المحمرة.
آل بو عطوي	شاخة ودوب الحصان وأم الطرفة. وهم ما يزالون تحت بيرق قبيلة المحيسن - وهي القبيلة التي ينتمون إليها - وذلك منذ نحو ٢٠ سنة أي منذ أقاموا في شاخة.	٥٠٠ كلهم يحملون بنادق و٥٠ خيالة.	هذا الفرع ليس لهم جمال، ولكن عنده ٢٠٠ حمار، و٣٠٠ رأس من الأبقار، وفي حوزتهم نحو ١٠٠٠٠ رأس من الأغنام والماعز، يخص الكثير منها قبائل أخرى مثل المحيسن، ويستأجر آل بو عطوي لرعيها. ويدفع آل بو عطوي ٢٠٠ تومان في السنة لشيخ المحمرة، و١٥٠ تومان لشيخ الباوية وذلك بسبب الأرض التي يشغلونها.
آل زهراو	كوت العميرة	١٥٠ رجلاً، كلهم خيالة مع ٦٠ منهم فقط يحملون بنادق.	شيخ قبيلة الباوية كلها ينتمي لهذا القسم، ولهم ٤٠٠ جمل وقليل من الأبقار، و١٥٠٠٠ رأس من الأغنام والماعز و٢٠٠ فرس.

(١) انظر: باليد (آل بو) (Balid (Al Bu).

القسم	الموطن	القوة المحاربة	الملحوظات
بنو خالد	شم الصابي	١٥٠ رجلاً؛ كلهم خيالة ومسلحون بالبنادق.	ليني خالد ٣٠٠ جمل، و٤٠٠ رأس من الأبقار، و١٠٠٠٠ رأس من الأغنام والماعز. ومن المحتمل أنهم من أصل مختلف عن الباوية الأصليين ويقال إنهم يدؤوا حديثاً في دفع ضريبة مباشرة لشيخ المحمرة.
بيت خزعل	الشنبية	٦٠ رجلاً؛ كلهم خيالة منهم ٢٠ لهم بنادق.	يطلق على هذا الفرع مجاملة اسم شيخ المحمرة لأن ابن عمه يرأسهم، ولهم ٤٠٠ جمل وبعض الأبقار، و١٠٠٠ رأس من الأغنام والماعز إلى جانب ٦٠ فرساً.
بيت رحمة	الخضيريّات وأم بركي-	٢٠٠ رجل؛ منهم ١٠٠ خيالة و٥٠ مسلحون بالبنادق.	لهذا الفرع ٤٠٠ جمل و٥٠٠٠ رأس من الأغنام والماعز.
بيت صنتهبر	شاخه وبنه	٢٠٠ رجل؛ منهم ١٠٠ لهم بنادق وهم خيالة.	يسمون أيضاً آل بو رشدي ومواشيهم عبارة عن ١٠٠ جمل و٢٠٠ ماشية و٤٠٠٠ رأس من الأغنام والماعز والشيخ الحالي هو راشد.
الجبارات أو البيارات	كوت العميرة والغزاوية.	٥٠ رجلاً؛ منهم ٢٠ خيالة ومسلحون بالبنادق.	يملكون ٥٠٠ رأس من الأغنام والماعز فقط، ويقال إنهم من سلالة العاملين بقصر شيخ الباوية.
عمور	العريسية وبوعريش وشاي سودان، والطويلة وهم يزورون أيضاً منطقة الجراحي..	٤٠٠ رجل؛ منهم ١٥٠ لهم بنادق و١٠٠ خيالة.	يملكون ٢٠٠ جمل، و١٠٠ رأس من الأبقار، و٦٠٠٠ رأس من الأغنام والماعز، ومنهم جماعة صغيرة يسمون شول منضمة إلى قسم عمور.

القسم	الموطن	القوة المحاربة	الملحوظات
النواصر	المكان موصوف في عمود الملحوظات.	عدددهم ١٠٠٠ رجل؛ منهم ١٠٠ خيالة و٧٠ لهم بنادق.	يقال إن النواصر يدفعون ضريبة سنوية تبلغ ٨٠٠ تومان لشيخ المحمرة. وينقسمون إلى ستة فروع هي: ١ - النواصر الأصليين ٣٠ بندقية في الغزاوية، ٢ - العوائد ٣٠ بندقية في قاميش، والضريبة السنوية قدرها ١٠٠ تومان، ٣ - آل برومي ^(١) ٢٠ بندقية في كريد والضريبة السنوية قدرها ٢٠٠ تومان، ٤ - الهليجية في الجرية، ٥ - آل بو حسين ٣٠ بندقية في الغزاوية، ٦ - آل يومسبي ٢٠ بندقية في مران.

هناك أيضاً فرع يطلق عليه اسم السميرات وهم موزعون بين الفروع الأخرى وعدددهم نحو ٦٠ رجلاً مقاتلاً معظمهم الآن متصلون بقسم بيت رحمة ومعتمدون على الشيخ عناية ابن أخ شقيق لشيخ الباوية الرئيس.

لقد ثبت أن الباوية عموماً يدفعون ضريبة سنوية لشيخ المحمرة على يد شيخهم وإن كانت بعض فروع معينة منهم مستثناة من ذلك بل إنهم يتلقون مخصصات مالية من شيخ المحمرة.

(١) انظر: برومي (آل) (Al) Barumi.

كما يستشف من الآثار الموجودة. وقد كان - لا ريب - إحدى مراحل الطريق الأموي الذي ذكر المقدسي أنه كان يمتد من تيماء إلى دمشق، كما يحتمل من غير شك أنه هو ذات المرحلة التي أطلق عليها وباير، ففي أيام المقدسي تعرض هذا الطريق بالفعل للإهمال. وبالقرب من هذه الآثار توجد مقبرة أجداد بني صخر التي يكون لها قدراً كبيراً من التقدير، ويقوم أي شيخ يقيم بهذا الوادي بذبیح جمل على سبيل الأضحية أو القربان^(١) (Carruthers, January - February 1909; (Miss G.L. Bell, January 1914).

بائع (آل) Bai (Al)

٥٤ - ٠٣ - ١٨، ١٦ - ٤٨ - ٤٢. قرية في محافظة أحد رُقَيْدَة في منطقة عسير، تقع على ارتفاع ٢٢٦٧ متراً فوق مستوى سطح البحر، ويقطنها من ١٠٠ إلى ٢٥٠ نسمة. وهي ترتبط مع طريق أبها - خميس مشيط - نجران الرئيس بدرب مستو و متموج ببطن واد لا بأس به، طوله ٢, ١٧ كم (ITALCONSULT, 1970)^(٢).

البَتَّار Battar

٠٠ - ٢٩ - ٣٢، ٠٠ - ٣٦ - ٤٥. انظر: دَجَلَة (نهر) Tigris.

باير (وادي) Bair

٠٠ - ٢١ - ٣١، ٠٠ - ٢٧ - ٣٧. هو الأهم من بين عدد من المجاري المائية في أرض الصوان^(١) في شمال غربي جزيرة العرب التي تتجه صوب الشمال الشرقي نحو وادي السرحان. ويعبرها المسافرون في رحلاتهم بين البحر الميت وتيماء. وأكثرها شهرة هو وادي الحصاة، و وادي حدرج^(٢)، وهما من المجاري المائية منحدرية الأجناب. وبهذه الأودية قدر كبير من الزراعة والطرفاء وشجيرات الشوك. ويوجد في هذه المجاري المائية الجافة أكوام من الأخشاب الجافة والأشجار القديمة التي جرفتها الفيضانات المفاجئة، وفي وادي حدرج الذي يبعد نحو ١٢٠ ميلاً إلى الجنوب الشرقي من البحر الميت يوجد النعام الذي يمثل على الأرجح حدها الشمالي.

وفي الجزء العلوي من وادي باير في نقطة تبعد نحو ٥٥ ميلاً إلى الشرق والشمال الشرقي من واحة معان نجد بعض الآبار^(٣) ذات المياه الممتازة على عمق ٤٠ قدماً. وباير من الأماكن التي يتوفر بها الرعي صيفاً لبني صخر، حيث توفر الآبار المياه التي تكفي الكثير من الرجال والحيوانات كما يتيح الوادي العميق الغذاء الكافي للحيوانات طوال العام. وعند هذه الآبار نجد بقايا خان ضخم أو نزل يمكننا رده تاريخياً إلى الحقبة الأموية

(١) انظر: الصَّوَّان (منطقة أرض) Ardth - As - Sawwann (District).

(٢) انظر: حِدرج (وادي) Hidrij (Wadi).

(٣) تقع هذه الآبار في الأردن، وإحداثياتها هي (٤٥ - ٣٠، ٤٠ - ٣٦)؛ أي أن أعالي الوادي تقع كلها في الأردن.

(٤) هذه من البدع التي نهب عنها الشرع المطهر، بل إنها شرك إن كان المقصود بالذبح التزلف للموتى من أجل جلب نفع أو دفع ضرر.
(٥) في مركز الواديين بمحافظة أحد رُقَيْدَة في منطقة عسير.

البتر Batrah

٥٠-٤٢، ٢٧-٥٠، ٤١-٤٣. العرق الغربي من أرض نواظر^(١) بصحراء النفود^(٢).

البتراء (Al) Batra

٥١-٥٥، ٢٥-٥٦، ٤٢. قرية في منطقة بريدة^(٣)، تقع على ارتفاع ٧٥٠ متراً فوق مستوى سطح البحر، ويقطنها من ١٠٠ إلى ٤٩٩ نسمة. ويخدمها طريق النقرة - بريدة^(٤) الرئيس. وتشمل الأنشطة الاقتصادية فيها: زراعة البرسيم والقمح والنخيل، وبعض الفواكه والخضراوات، مع تربية الماشية من الإبل والغنم والماعز والأبقار. وبها ماء كاف للشرب عذوبته هي ٢٦-٥٠٪. وبها خدمات كهربائية (WILSON - MURROW, 1970)^(٥).

(١) الصحيح أن عروق نواظر تقع في غربي نفود المظهور المتصل بالنفود الكبير.

(٢) البتر: قال ياقوت: (البتر أحبل من الشقيق مطلات على زباله). وفي كتاب (بلاد العرب) وسمى الشاعر العطافي وأورد: «قال العامري: البتر والقنافل أحبل من الشقيق مطلات على زباله من بني أسد. ثم أورد أن عرض البتر أكثر من سبعة فراسخ وطولها أكثر من عشرين فرسخاً». والبتر: نواز أربع (قسم عالية من الرمال)، تقع في شرقي شامة مغيلث، المتصلة بشامة أكباد يشاهدن رأي العين من خبراء مغيلث، تقع عنها في الجنوب الشرقي على مسافة ٥ أكبال، وهن طرف النفود الغربي بين حبلى لزام والمظهور (حمد الجاسر، معجم شمال المملكة). وأحد عروق نفود المظهور يسمى عرق البتر.

(٣) في منطقة القصيم.

(٤) ورد بالدراسة الاستشارية أنها ترتبط بطريق جدة - ينبع، وهو خطأ.

(٥) البتراء: على لفظ مونث البتر - كانت في الأصل بترأ عادية مطمورة واسعة، أول من اكتشفها رجل يسمى درع بن طريس أمير الطرسان من بني عمرو من حرب =

البتراء (Al) Bettera

٥٠-١٩، ٣٠-٥٠، ٢٥-٣٥. أنقاض واسعة في شمال غربي شبه الجزيرة العربية، تقع على بعد نحو ٢٠ أو ٢٥ ميلاً جنوب - جنوب غرب معان، وفي واد مفتوح يحوي أسواراً منخفضة مبنية بالطين. والجزء الرئيس للأنقاض يقع فوق أرض مرتفعة حيث ما زالت بعض الأعمدة قائمة. وفيما وراء ذلك في الصحراء توجد بعض الركانات الحجرية التي ربما جمعها المزارعون من الحقول التي كانت تزرع (Doughty)^(٦).

= فاحفرها واتخذها هجرة له ولجماعته وسموها البترا لقبها من الوادين اللذين يسميان البتر والأبتر وذلك لأنهم لا يعرفون اسمها القديم، ثم نزل معهم بعض الفلاحين من الحاضرة. وتقع إلى الشمال من جبل أبان الأسمر (الأسود قديماً) في غربي القصيم (محمد العبودي، معجم بلاد القصيم).

(٦) هي مدينة تاريخية أردنية، تحتوي على أعظم آثار المملكة الأردنية الهاشمية. بناها العرب الأنباط في القرن الخامس قبل الميلاد كانت البتراء عاصمة الأنباط وأهم مدتهم. تميزت البتراء (أو الرقيم) أنها المدينة الصخرية (ومن هنا جاء اسم بترأ أي الصخر). كانت منازلها وأوابدها الرائعة منحوتة كلها في أعلى واد من الصخر الأحمر يدعى وادي موسى. نشأت هذه المدينة محطة تجارية لكنها مدت نفوذها إلى المناطق المجاورة فحصنت المدن وحميت القوافل واستقلت المتاجم وأجرت الأتنية داخل الصخور في نظام هندسي مدعش لإرواء البتراء نفسها وخصوصاً في فترات الحصار والغزو. والبتراء محفورة في الصخر والمختبئة خلف حاجز منبع من الجبال المتراصة التي بالكاد يسهل اختراقها تحظى بسحر غامض. ومن عاصمتهم تلك استطاع الأنباط تأسيس شبكة محكمة من طرق القوافل التي كانت تحضر إليهم التوابل والبخور والشمع والذهب والفضة والأحجار الثمينة من الهند والجزيرة العربية للتجارة بها غرباً. ونتيجة للثروة التي حصلوا عليها، قاموا بتزيين مدينتهم =

وعلى الضفة اليمنى أو الغربية نجد منطقة آل بو دراج (غصّة الشرقي)، ويحيط بحور غصّة الشرقي أراضي آل بو دراج. ويقع نهر الخزينة والماحش عند سفح البَيْتِيرَة قبل دخوله الخور الكبير على الضفة اليمنى حيث هور غصّة الشرقي إلى الشمال والبَيْتِيرَة إلى الشرق، وهور البَيْتِيرَة الكبير إلى الجنوب، وصحراء الجزيرة إلى الغرب. وهذه المنطقة مخصصة لزراعة القمح والشعير.

أبوصبا، أو بغداد التوفيجية (التوفيقية):

على الضفة اليسرى من البَيْتِيرَة، تمتد منطقة أبو حلانة هابطة إلى مقبرة ماذوش في نحو منتصف الطريق بين النقطة التي يغادر عندها البَيْتِيرَة نهر دِجَلَة والهور. وأول أراضي أذربج هي تلك التي يرويها أبو صبا؛ وهي قناة كبيرة تنطلق على بعد نحو خمسة أميال من نهر دِجَلَة، وأغلبها يزرع أرزاً. أما الأراضي التي يرويها أبو صبا فتعرف ببغداد التوفيجية.

عويجي وشالباث^(٣):

عويجي وشالباث عبارة عن نهر يشمل أراضي رغل ونشابة وقسامة وراش. ويحد آخرها وأقصى الجنوب فيها هور البَيْتِيرَة العظيم، وتتوزع زراعته بين القمح والشعير والأرز، كما ترويه الفروع الكبيرة المسماة شاك الريات على بعد نحو خمسة أميال من نهر دِجَلَة، وطلعة على بعد نحو سبعة أميال من نهر دِجَلَة.

(٣) وردت تهجنتها في المعجم هكذا Chalbath.

بترة Batrah

٠٠ - ٣٠ - ٣٢، ٠٠ - ٢٤ - ٤٤. انظر: الحلة (نضاء) Hillah Qadha.

البُتُول Butul

٥٢ - ٤٧ - ٤٦، ١٠ - ١٥ - ٤٣. قرية في محافظة الخوية^(١) في منطقة جازان، تقع على ارتفاع ٣٥٩ متراً فوق مستوى سطح البحر، ويقطنها من ٥٠١ إلى ٢٠٠٠ نسمة. وترتبط مع طريق الطائف - أبها - جازان الرئيس بطريق مستو ومتموج ممهد جيد ومسيع، إلى لا بأس به، طوله ١٩,٥ كم (ITALCONSULT, 1970)^(٢).

البتير (قبيلة) Batair (Tribe)

انظر: الدواسر (قبيلة) Dawasir (Tribe).

الْبَيْتِيرَة (الأرض والقناة)

Bitairah (Tract and Canal)

٠٠ - ٥٥ - ٣١، ٠٠ - ٥٤ - ٤٦. مجرى ماء يتدفق تقريباً إلى الجنوب مباشرة من نهر دِجَلَة (الضفة اليمنى) على مسافة ميلين تقريباً من الشيخ شبيب، ليصب في هور بمنطقة آل بو أذربج (أذربج).

= بالقصور والمعابد والأقواس. وقد اختفي الكثير منها إلا أن بعضها قد نحت في الصخر كالخزنة والأضرحة والملج العالي ولا يزال قائماً حتى هذا اليوم في حالة ممتازة وكاملة.

<<http://ar.wikipedia.org/wiki/%D8%A8%D8%AA%D8%B1%D8%A7%D8%A1>>

(١) تسمى الآن محافظة الحُرث.

(٢) بتول: قرية من قرى الحُرث شرق بلدة الخوية وجنوب الفرقي (محمد العفيلي، معجم مقاطعة جازان).

أم الشير^(١) وباب الهواء^(٢)؛

يبلغ عرض هور البَيْتِيزَة نحو ستة أميال، بينما لا يتجاوز عمقها نحو قدم في أي جزء منها إلا أسفل البَيْتِيزَة مباشرة. وعلى بعد نحو أربعة أميال شرقاً، إلى الجنوب الشرقي من مصب البَيْتِيزَة ينطلق أم الشير من الضفة الشمالية لهور البَيْتِيزَة ليمثل الحد الجنوبي الشرقي لأراضي العرش ليروي مساحة واسعة من أراضي الأرز، ثم يتدفق في اتجاه الشمال الشرقي ويهبط إلى هور في منتصف المسافة بين طبر والمجر الصغير والبَيْتِيزَة. وتستطيع الماشوف^(٣) الضخمة المرور في قناة أم الشير عبر هذا الحور المركزي وكذا عبر الخبير؛ أحد فروع طبر. ومصب أم الشير قد امتلأ بالغرين بكثرة نتيجة فيضانات ١٩١٥م.

على مسافة نحو أربعة أميال من مدخل أم الشير، نجد القناة الكبيرة باب الهواء تنطلق من الضفة الشمالية (الشرقية؟) لهور البَيْتِيزَة، لتمتد إلى الشمال الشرقي إلى داخل هور جندالة في قاع جندالة؛ وهو الفرع الأقصى غرباً للمجر الكبير، ونجد وميلة نقل مباشرة للماشوف الكبيرة بين هور البَيْتِيزَة عن طريق باب الهواء إلى داخل المجر الكبير.

وعلى الشاطئ الجنوبي لهور البَيْتِيزَة العريض قبالة أراضي أم الشير وباب الهواء، منفصلاً عنهما بستة أو سبعة أميال من المياه نجد مساحة واسعة

مزرعة أرزاً يحيط بها الماء من كل جانب، لتشمل كريشي، وهدام وأبو الذهب، والمكان الرئيس هو هدام حيث يقيم عبد للشاوي^(٤) وكيلاً عنه.

ونجد بالقرب من هدام كومة من الخرائب حيث يعثر في كثير من الأحيان على حلى أو عملات من الذهب اشتق منه اسم أبو ذهب، كما نجد منقطة كريشي - هدام - أبو الذهب جميعها معرضة لأن تغمرها المياه فكان لابد من حمايتها من هور البَيْتِيزَة ببناء سدود مكلفة من الطين وقش الأرز والبوص.

أم الزورا ولقاقة؛

أم الزورا: هي جزيرة طويلة في وسط هور البَيْتِيزَة إلى الشمال الغربي من هدام. ويقطع الجزيرة قنوات كثيرة، كما تغطي معظمها أشجار الأثل إلى جانب بعض زراعات الأرز. لقاقة: هي مساحة شاسعة مزرعة أرزاً تقع إلى الجنوب الغربي من خزينة، وإلى الغرب تقريباً من أم الزورا التي يفصلها عنها شريط ضيق نسبياً من الهواء، وهي متاخمة لصحراء الجزيرة، ولابد من حمايتها بالسدود المكلفة شأنها في ذلك شأن هدام.

أراضي الحبوب في عودة والشطانية (بردة، بريدة، دويمة، البرم، العيسى).

وإلى الجنوب من هور البَيْتِيزَة الرئيس، ويحجبه عنه إلى حد ما كتلة هدام، نجد هور

(٤) الشاوي لقب لعشيرة عربية كان شيوخها وزراء باب العرب في أسطنبول، وهم بطن من قبيلة الغنيد العربية السنية التي حظيت بثقة السلطنة العثمانية في كركوك وبغداد.

(١) وردت تهجنتها في المعجم هكذا Umm - uch - Chir.

(٢) وردت تهجنتها في المعجم هكذا Bab - al - Hawa.

(٣) وردت تهجنتها في المعجم هكذا Mashuf.

(على نهري طبر والبتيرة) إلى الشرق ومنطقة بني لام لعلي الغربي وقطبة وراء نهر دجيلة في الشمال الغربي. وإلى الجنوب الغربي يحدها صحراء الجزيرة الممتعة إلى الحي، بينما في الجنوب مباشرة نجد منطقة العودة والشطانية.

ونجد جيباً صغيراً حول مدينة كميث على نهر دجلة يمثل منطقة غصة الغربي، ويمثل الهوران أو البحيرتان الضحلتان العظيمتان على الأرجح ثلاثة أرباع المساحة الظاهرة للمقاطعات، حيث نجد غصة الشرقي في الشرق تغذيها قناتان صفتة وصبحة من نهر دجلة، وقنوات البتيرة وهور العظيمة غرباً، ويغذيها بصورة رئيسة قنوات من نهر دجلة. ونجد ثلاث أهوار تتمدد وتنكمش تبعاً لحجم المياه في نهر دجلة وقنواته، ويتطلب التحكم فيها نظاماً من السدود لتحاكي خطر الفيضانات على الأراضي الزراعية الضيقة نسبياً حولها، وحين تنكمش بعد فيضانات الصيف، تزرع محاصيل الدخن المتناثرة في الأرض الرطبة التي تظل خالية. أما الأرز فلا يمكن زراعته في تلك المناطق؛ إذ لا تحتفظ مياهها بالقدر الكافي من الغرين اللازم لزراعته، كما لا نجد بها بوص حيث قضي على البوص، حسب ما ذكر، تلك الفيضانات الهائلة في نحو ١٩٠٣ م.

ونجد في الشتاء شريطاً من الأرض الجافة بين هور غصة الشرقي ونهر بتيرة، وكذا بين هور العظيمة وهور غصة الشرقي، أما في فصل الصيف فنجد الهورين يلتقيان ليكونا مساحة شاسعة من المياه تمتد بدون انقطاع من دجيلة حتى البتيرة. أما الحافة المحيطة بالأهوار فقد خصصت لزراعة

الطفرة الصغير. وحول شواطئ الأخير نجد أراضٍ شاسعة قد زرعت قمحاً وشعيراً ودخناً حيث تعرف باسم عودة، وهي من الشمال برودة وبريدة والبرم والعيسى. ويقوم بزراعتها قبيلة المنتفق من الجون برئاسة الشيخ فالح أبو عوجا. أما أراضي العودة حالياً فقد غمرتها المياه تماماً. على ما يبدو - (فبراير ١٩١٦ م).

والشطانية منطقة منعزلة كبيرة تقع على الجانب الجنوبي من هور البتيرة على مسافة نحو عشرة أميال إلى الجنوب الشرقي من هدام، وتمثل المناطق الأمامية للزراعة في الأراضي الخلفية أو بزايز البتيرة، ويفصلها عن هور الطفرة نحو ١٢ ميلاً من الصحراء تسمى الخضير تنتشر فيها كومات من خرائب تسمى الحفة أو الحوفا. والأرض في هذه المنطقة شديدة الخصوبة، وتنتج محصولين سنوياً أحدهما الدخن والأخر القمح والشعير. والشطانية يوفر لها الوقاية من الهور سدود شديدة الضخامة تغطيها أشواك الجمال.

الري في البتيرة:

من الواضح - على ما يبدو - أن تدفق المياه في البتيرة ينبغي أن يخفف منه بحيث يخضع للسيطرة لتحقيق المنفعة فمزارع الأرز ليست عرضة لأن تغمر فحسب، بل نجد محاصيل الشعير والقمح الشاسعة في العودة والشطانية تتعرض للإغراق في كثير من الأحيان.

وتقع منطقة أبو دراج على الضفة اليمنى لنهر دجلة بين منطقة الأريج (الأزيرق) المجر الصغير

القمح والشعير في الشتاء والربيع، والدخن في فصل الخريف أما الأرز فلا يزرع إلا في شريط ضيق من الأرض بالقرب من كميت.

وتتكون غصّة الشريقي من شريط إلى الشمال مباشرة من هور غصّة الشريقي بين الهور ونهر وِجْلَة، حيث يتم ريه من قناتي صفحة وصفيحة. وغصّة الشريقي هو الاسم الرسمي أما اسمه المعروف فهو صفحة وصفيحة. ويبلغ عرضه نحو ميل في الطقس البارد، ويزرع به محاصيلات جيدة من الشعير والقمح. أما الشريط بين هور غصّة الشريقي ونهر البَيْتِيْرَة فلا يكاد يكون به زرع؛ إذ نجد الأرض صالحة تغطيتها أشجار الأثل على نحو واضح.

(ج) تل دخن: وهي رقعة ممتدة كبيرة من الأرض القابلة للزراعة يبلغ طولها ٨ أميال وعرضها ٣ أميال، متاخمة لهور العظيمة. وبها سلسلة من أكوام الطوب القديم والفخار (١)، وكذا عدة آبار للمياه العذبة. وتتميز أراضيها بشدة الخصوبة، غير أن أغلبها تغمره مياه الفيضان عند انهيار السدود كل سنتين أو ثلاث سنوات، فإذا ما حدث ذلك، لم تزرع، بل زرع محلها حرير وهي الأرض التي وراءها.

(د) حرير: تقع إلى الشمال الغربي مباشرة من تل دخن، ولكن بها أرضاً أكثر ارتفاعاً.

الملاحظة في البَيْتِيْرَة (٩ فبراير ١٩١٦م):

- الزم الضفة اليمنى.
 - من المصب حتى ميل واحد يزيد العمق عن ٩ أقدام.
 - يعد ميل واحد، جزيرة صغيرة، خذ القناة اليمنى العمق ٥, ٧ قدم.
 - الزم الضفة اليسرى.
 - يعد ميل واحد يبدأ نهر خير من اليمين لمسافة من ٥, ١ ميل إلى ميلين يزيد العمق عن ٩ أقدام.
 - على مسافة ميلين، يصل العمق إلى ٩ أقدام.
 - على مسافة ميلين ونصف فرلنج (٢)،
- (١) أغلب الظن أنها موقع لآثار مدينة قديمة.
(٢) الفرلنج: مقياس للطول = ٢٢٠ ياردة أو ثمن ميل، نحو ٢٠١ متر.

وتشمل منطقة الجزيرة جميع الأراضي إلى الشرق من هور غصّة الشريقي وكذا العظيمة بينها وصحراء الجزيرة. وتسمى هذه الأراضي ابتداء من الشرق بالخرينة والحامش وجفجافة وجفيفات (أرض جرداء) وتل دخن وحرير.

(أ) الخرينة والحامش: تمثل هذه الأراضي شبه جزيرة ناتئة من صحراء الجزيرة، بين هور غصّة الشريقي شمالاً وهور البَيْتِيْرَة الكبير جنوباً، بينما تقع البَيْتِيْرَة شرقاً.

(ب) جفجافة: شريط من الأرض يبلغ نحو ١٣ ميلاً، أما عرضه فيتفاوت من ربع إلى ثلاثة أرباع ميل ليمتد بمحاذاة الشاطئ من غصّة الشريقي إلى الغرب من الخرينة. ويزرع بها القمح والشعير والدخن.



ب

- يصل العمق إلى ٦ أقدام، ويبدأ نهر خير آخر من اليمين.
- على مسافة ٤ أميال و ٢ فرلنج يصل العمق إلى ٦ أقدام.
- على مسافة ميلين و ٢ فرلنج يصل العمق إلى ٦ أقدام.
- على مسافة ٥, ٤ ميل، يصل العمق إلى ٤, ٥ قدم.
- عند مسافة ٥, ٢ ميل، يبلغ العمق إلى ٦ أقدام.
- عند ٤ أميال ٦ فرلنج يقل العمق عن ٣ أقدام. حيث تمس السفينة القاع. ويبدأ أبو صبا من هذا المكان على الجانب الأيسر.
- ليضع ياردات تالية يصل العمق إلى ٥, ٤ قدم.
- حتى نحو ٥ أميال يصل العمق إلى ٥, ٣ قدم.
- ليضع ياردات أخرى يصل العمق إلى ٣ أقدام. على مسافة ميلين و ٥, ٤ فرلنج، يصل العمق إلى ٥, ٤ قدم.
- الزم وسط النهر.
- حتى ميلين و ٥ فرلنج، يصل العمق إلى ٦ أقدام.
- حتى ميلين، و ٧ فرلنج، يزيد العمق عن ٩ أقدام. حتى ٥, ٣ ميل يزيد العمق عن ٩ أقدام.
- الزم الضفة اليمنى.
- حتى نحو أربعة أميال، يبلغ العمق ٦ أقدام.
- على مسافة ٤ أميال ونصف فرلنج، يصل العمق إلى ٥, ٤ قدم.
- عند خمسة أميال و ٣ فرلنج، يبلغ العمق ٣ أقدام.
- على مسافة ٥, ٥ ميل، يصل العمق إلى ٥, ٤ قدم.
- على مسافة ٤ أميال فرلنج واحد يبلغ العمق ٣ أقدام.
- الزم وسط النهر.
- على مسافة ٤ أميال و ١, ٥ فرلنج يصل العمق إلى ٥, ٤ قدم.

مستوى سطح البحر، على بعد نحو ١٢ كم من الأرهاوية عبر درب وعمر (ETCO, 1970)^(١).

البَيْتَيْلَة (جبل) (Jabal) Labtalah

٠٠ - ٥٠ - ٢٦ - ٠٠ - ٤٧ - ٤٨. جبل منعزل في منطقة الأحساء^(٢) في شرقي شبه الجزيرة العربية^(٣).

البَيْتَيْلَة Batila

١٤-١١-١٨، ٥٣، ١٥-٤٢. قرية في محافظة رَجَالِ أَلْمَع في منطقة عسير، تقع على ارتفاع ٨٧٠ متراً فوق مستوى سطح البحر، ويقطنها نحو ١٠٠ نسمة. وهي ترتبط مع طريق الطائف-أبها-جازان الرئيس بدرب مستو ومتموج بيطن واد سبي، إلى لا بأس به، طوله ٦٤,٥ كم. وبالقرية مدرسة، ودكانان (ITALCONSULT, 1970)^(٤).

(١) البَيْتَيْرَى: تصغير بئر، منقطع الرمل. وهذه يضاف إليها واد يتحد من مجزل الجبل المعروف شرق سدير، يتنظم قرية البَيْرَى هذه؛ وهي قرية صغيرة ذات نخل من هجر مطير. وفي أعلى هذا الوادي روضة تسمى أم خرجين، وفوقها منهل يسمى بئران، وتحت قرية البَيْرَى من هذا الوادي ماء به عدة آبار يبلغ عمقه ثلاثة أمتار (عبدالله بن خميس، معجم اليمامة).
(٢) انظر مادة هذا المدخل في المعجم، فستجد تفصيلات أخرى.

(٣) البَيْتَيْلَة: اسم يطلق على ثلاثة جبال أحدها: البَيْتَيْلَة الشمالي ويقع شرق قرية ثاج. والثاني: البَيْتَيْلَة الأوسط ويقع جنوب ثاج، والثالث: البَيْتَيْلَة الجنوبي ويقع جنوب البَيْتَيْلَة الشمالي وشرق البَيْتَيْلَة الأوسط. ويقع ماء حويرة بين البَيْتَيْلَة الجنوبي والبَيْتَيْلَة الأوسط. وقد يسمى بعض السكان هذه الجبال الثلاثة البَيْتَيْلَة. والاسم يوحي أنه قديم (حمد الجاسر، معجم المنطقة الشرقية).

(٤) البَيْتَيْلَة: من قرى رَجَالِ أَلْمَع، بمنطقة عسير، مكانها =

- عند ٥,٥ ميل، نجد العمق ٣ أقدام.

- عند ٧ أميال، يبلغ العمق ٣ أقدام، ويبدأ نهير طلعة على الجانب الأيمن.

- وعند ٧,٢٥ ميل نجد العمق ٢,٥ قدم، تتجاوز كثبان الحامش الرملية المنخفضة على الضفة اليمنى.

- وتكون بذلك قد دخلت الهور فاتجه إلى الجنوب الشرقي لمسافة ٣,٥ فرلنج، والعمق ٣ أقدام.

- عند ٣,٥ فرلنج و١,٥ قدم تمس القوارب القاع.

- وتجد أشجار الأثل المنخفضة تنتشر على طول الضفة اليمنى، وبمحاذاة الضفة اليسرى من قرب مصب النهر إلى أبو صبا، نجد ارتفاعه ٢,٥ قدم يمتد بالتوازي على النهر إلى مسافة نحو ٢٠٠ ياردة.

- وتجد مستقماً (١٠ أبريل ١٩١٦م) يمتد من مصندق حتى البَيْرَى، وعلى الضفة اليسرى نجد سبخة تمتد دون انقطاع من الوادي حتى علي الشَّرقي، حيث تعجز وسائل النقل التي تسير على عجلات عن اجتيازها.

البَيْتَيْرَى Butayrah

٠٠ - ٢٥ - ٢٦ - ٠٠ - ٢١ - ٤٥. مستوطنة مع مجموعة مزارع مساحتها نحو أربعة هكتارات. وبها سبعة منازل، يقطنها ٤٥ نسمة. وهي تقع في المنطقة الوسطى، على ارتفاع ٦٣٠ متراً فوق

وبالمنطقة كفاية من الماء العذب، ودرجة
عذوبة الماء ٧٦ - ١٠٠٪. وبها محطة بنزين
(WILSON - MURROW, 1970)^(٣).

البثنة (Bithnah)

١٠ - ٢٥، ١٣ - ٥٦. انظر: حام
(وادي) Ham (Wadi).

بيجاد (آل) (Bijad (Al)

٤٢ - ٢٣، ١٨، ٠٤ - ٢٣ - ٤٢. قرية في
أبها بمنطقة عسير، تقع على ارتفاع ٢٣٤٥ متراً
فوق مستوى سطح البحر، ويقطنها نحو ١٠٠
نسمة. وهي ترتبط مع طريق الطائف - أبها -
جازان الرئيس بدرج مستوى متموج وجبلي
ممهّد سمي، إلى لا بأس به، طوله ٢٠,٥ كم
(ITALCONSULT, 1970)^(٤).

البيجادية (مزارع) Bijidiyah (Al) Farms

١٠ - ١٣، ٢٤ - ٠٠، ٢٧ - ٤٧. مجموعة
من المزارع الحديثة تغطي مساحة مقدارها بضعة
مئات من الهكتارات، وهي تتبع السبيل بالخرج.
وتقع في المنطقة الوسطى، وأقصى مزرعة منها
غرباً تبعد عشرة كيلومترات شرق محطة الخرج
(ETCO, 1970)^(٥).

(٣) انظر: البثنة (عين) (Bithnah (Al).

(٤) في مركز طب أبها في منطقة عسير.

(٥) البيجادية: روضة من رياض الخرج شرق مشروع
السهب الزراعي، يفيض بها وادي الريحاني وأبو الذر
وما حولها من الشباب، وهي روضة شجرة لقاء واسعة
تنبت الحمض، ويكثر ذكران العشب في جوانبها، ونبت
الروض في وسطها. وقد أخصبت عام ١٣٦٠هـ -

بثاث Bathath

٠٠ - ١٨، ٣١، ٠٠ - ١٦ - ٤٥. انظر: السّماوة
(قضاء) Samawah (Qadha).

البثنة (عين) (Buthanah (Al)

٥٣ - ٢٣ - ٢٤، ٥٨ - ٢٨ - ٣٨. إحدى
الهجر التي تشمل هجرة نخل بالحجاز. ويسكنها
بنو إبراهيم (أو البراهمة) أحد فروع جُهينة
(Doughty)^(٦).

البثنة (Al) Bithnaa (Al)

٢٤ - ٢٥ - ٢٤، ٠٥ - ٣٠ - ٣٨. قرية تقع
على ارتفاع ١٨٨ متراً فوق مستوى سطح
البحر، ويقطنها من ٢٠٠٠ إلى ٩٩٩٩ نسمة.
وهي ترتبط بطريق جدة - ينبع^(٧) الرئيس الرئيس
بدرج مستوى متموج ممهّد سمي عرضة
للغرين والجرول والظمي وفيضان الأودية.

- تو قيس وهي قاعدتهم (حمد الجاسر، المعجم
المختصر).

(١) البثنة: عين في ينبع في وادي الفرعة أعلى ينبع. وقال
البكري: البثنة: - بإسكان ثانية، وفتح النون، على وزن
فعللة أرض تلقاء سويقة بالمدينة، اعتملها عبدالله بن
حسن بن حسن بن علي بن أبي طالب، بمال امرأته هند
بنت أبي عبيدة بن عبدالله بن زعنة، وأجرى عيونها،
وهي البثنات، وكان قبل أن يتكحها مقلاً، فلما عمرت
البثنات قال لها: ما خطرت من البثنة فهو لك، فمشت
طول الخيف في عرض ثلاثة أسطر من النخل، فهو
حق ابتها موسى منه الذي يقال له الشقة الذي خاصمه
فيه إخوته من غيرها (عائق البلادي، معجم معالم
الحجاز). وهي تقع في مركز ينبع النخل في محافظة
ينبع بمنطقة المدينة المنورة.

(٢) ورد بالدراسة الاستشارية أنها ترتبط بطريق شغراء -
الطائف، وهو خطأ.

البيجادية (Al) Bijaadiyah

٥٣ - ١٧ - ٢٤، ٥٤ - ٤٣ - ٤٣. قرية بمنطقة الرياض، تقع على ارتفاع ٩٢٩ متراً فوق مستوى سطح البحر، ويقطنها من ١٠٠ إلى ٤٩٩ نسمة. ويخدمها طريق شقراء - الطائف الرئيس. وتشمل الأنشطة الاقتصادية فيها: زراعة القمح والبرسيم والنخيل، وبعض الفواكه والخضراوات، مع تربية الماشية من الإبل والغنم والماعز. وبالمنطقة كفاية من الماء العذب، ودرجة عذوبة الماء ٧٦-١٠٠٪. وبها مدرسة ابتدائية للبنين، ومستوصف، ومحطة وقود (WILSON - MURROW, 1970)^(١).

البيجادية (قبيلة) Bajidah (Tribe)

انظر: عنزة (قبيلة) (Anzah (Tribe)^(٢).

البيجادية (Or Bejada) Bejaija

البيجادية^(٣) فرع من قسم بشر من قبيلة عنزة^(٤) (Doughty).

البيجادية Bajariyah

٠٠ - ٣١ - ٢٣، ٠٠ - ٣١ - ٥٨. انظر: عدي (وادي) (Adai (Tribe).

= وكان جماعة ابن زايد يسكنون في الهمجة، على طريق السيارات القديم، وكان ماؤها همجاً لا يصلح للشرب. وجد محمد بن زايد أن حفر هذه البئر وتعميرها يحتاج إلى جهد، وفيه مشقة بسبب انهيار جوانبها، فاتراح غرباً منها واحفر هو وجماعته آباراً فأصابوا ماء عذبا، فأسوسوا عليه بلدة البيجادية أما البئر القديم فإنه ما زال مهتماً. وحدثنى بعض سكان البيجادية أن بجاداً حينما أراح التراب عن فوهة البئر وجد فيه حجراً عليه كتابة تاريخية قديمة. وأن هذا الحجر قد نقل إلى قسم الآثار في جامعة الملك سعود. وقد أخذت بلدة البيجادية بالنمو، وانتقل إليها جماعة ابن زايد من الهمجة، وشملها التقدم العمراني والاجتماعي الذي أصبح مظهراً ملحوظاً في بلدان المملكة العربية. أما من الناحية التاريخية فإن موقع بلدة البيجادية يعد ضمن بلاد غني مما يلي بلاد باهلة وهي تابعة لمحافظة الدوادمي، وتبعد عن مدينة الدوادمي غرباً أربعة وستين كيلواً (سعد بن جتيدل، معجم عالية نجد).

- (٢) البيجادية: من المحمد، من السلقاء، من العمارات من عنزة؛ منهم: الدلقه، والعبيات في جهات خيبر (انظر: حمد الجاسر، معجم قبائل المملكة العربية السعودية).
- (٣) البيجادية: من المحمد، من السلقاء، من العمارات من عنزة (انظر: حمد الجاسر، معجم قبائل المملكة العربية السعودية). وانظر: العمارات (قبيلة) Amarat.
- (٤) انظر مادة هذا المدخل في المعجم، فستجد تفصيلات أخرى.

= وانتقل إليها الملك عبدالعزيز آل سعود بمن معه من روضة الخفس، وكان عشبها ذلك العام مضرب المثل. وتسميتها بالبيجادية هي نسبة إلى البيجادي ذلك الذي يتردد ذكره على ألسنة الرواة والشعراء، له قصر حول هذه الروضة بمنطقة الخرج (عبدالله بن خميس، معجم اليمامة).

(١) البيجادية: قرية حديثة، تقع غرباً من الدوادمي على بعد ستة وستين كيلواً، يمر بها طريق السيارات المرفت الذهاب إلى الحجاز، يحف بها من الشرق وادي غسل، والبعض يسمونه (وادي سميرا) وامتدادات متظامنة من حمة ذريع، وجنوباً منها يقع جبل ذريع - تصغير ذراع - ومن الناحية الشمالية جبل خنوقه، وهي في سهل من الأرض لسج، وسميت بهذا الاسم نسبة إلى رجل من قبيلة القلثة من النقة من حثيثة، اسمه بجاد بن مقنذ. وقد عثر بجاد بن مقنذ على بئر قديم بين وادي غسل وبين سمار الحمة على ناحية طريق السيارات المرفت من الجنوب فاحفرها، وكانت في ناحية آثار بلدة قديمة، وكانت مرصوفة بالحجارة، وحينما عمقها إلى الماء انهار عليه جانب منها فمات فيها، ونبش عنه جماعته وأخرجوه ميتاً، وقبروه إلى جانبها. ويقبت هذه البئر مهذمة فاشتراها محمد بن زايد النخيش - أمير بلدة البيجادية سابقاً - من ورثة بجاد. في الفترة التي كان طريق السيارات في دور البناء - وكان ماء هذه البئر عذباً =

ب

بُجَيْس (أيار) Abjais

٠٠ - ٥٤ - ٢٧، ٠٠ - ٢٣ - ٤٨. آبار في
السودة^(٥).

بِيحَات (آل) Bahat (Al)

١٢ - ٠٤ - ١٨، ٠٦ - ٤٨ - ٤٢. قرية في
محافظة أحد رُفَيْدَة في منطقة عسير، تقع على
ارتفاع ٢٢٥٢ متراً فوق مستوى سطح البحر،
ويقطنها من ١٠١ إلى ٢٥٠ نسمة. وهي ترتبط مع
طريق أبها - خميس مشيط - نجران الرئيس بدرب
جبلي متموج ومستو يبطن واد بحالة لا بأس بها،
طوله ٦، ١٦ كم (ITALCONSULT, 1970).

البيحاثية Bahata

٠٠ - ٤١ - ٣١، ٠٠ - ٢١ - ٤٧. قرية في
الأهوار بالعراق تقع على بعد عشرة أميال من
الضفة اليسرى لنهر دِجْلَة، وربما على بعد ١٢ أو
١٤ ميلاً شمال شرق قلعة صالح.

البيحاثية Bahata

٠٠ - ٥٠ - ٣١، ٠٠ - ٠٨ - ٤٧. قطعة أرض في
قضاء العمارة^(٦).

البيحاثية (قبيلة) Bahahithah

إحدى القبائل التي تسكن عفج (عفك)؛ انظر:
الدغارة Dagharah^(٧).

- (٥) انظر مادة هذا المدخل في المعجم، فستجد
تفصيلات أخرى.
(٦) انظر مادة هذا المدخل في المعجم، فستجد
تفصيلات أخرى.
(٧) في العراق.

بَيْجَاء (أه) Bajaa (Umm)

٤٨ - ٤٤ - ٢٥، ٥٦ - ٢٧ - ٣٧. قرية في
المنطقة الشمالية^(١)، يقطنها أقل من ١٠٠ نسمة.
وهي ترتبط بطريق ينبع - الوجه - ضبا الرئيس
بدرب مستو وتمتوج سيح، طوله ٦٢ كم، وهو
عرضة للغيار وفيضان الأودية والظمي والغرين
والجلاميد. وتشمل الأنشطة الاقتصادية فيها:
زراعة النخيل وغيرها، مع تربية الماشية من
الإبل والغنم والماعز. وبها ماء كاف درجة
عذوبته من ٧٦ - ١٠٠٪. وليس بها كفاية من
الماء العذب، ودرجة عذوبة الماء ٠ - ٢٥٪
(WILSON - MURROW, 1970)^(٢).

البُجُورَة Bajurah

٢٣ - ٠٤ - ٢٢، ٣٠ - ٠٠ - ٤٠. قرية في
مركز مدركة^(٣)، تقع على ارتفاع ٧٨٢ متراً فوق
مستوى سطح البحر، وسكانها ما بين ٢٥١
و ٥٠٠ نسمة. وهي ترتبط مع طريق الجموم -
خليص الرئيس بدرب جبلي مستو وتمتوج يبطن
واد جيد وسيع، إلى لا بأس به وطوله ٥، ٨٥ كم
(ITALCONSULT, 1970)^(٤).

(١) الصحيح أنها في منطقة تبوك.

(٢) في محافظة أم لُج (أم لُج) بمنطقة تبوك عند جبال صبخان.

(٣) في محافظة الكامل بمنطقة مكة المكرمة.

(٤) البُجُورَة: أحد أقسام رهاط، وهي أسفلها، فيها نخيل
كثير لمعبد من حرب مياها وفيرة ولكنها وبينة كرهاط،
ماؤها يدفع على البرزة (عائق البلادي)، معجم معالم
الحجاز).

البحارينة (قبيلة) Baharinah (Tribe)

انظر: الحجرين (قبيلة) (Hajriyin (Tribe)^(١).

البحارينة (محلّة) Baharinah (Muhallat - Al)

٣٧ - ٢٣، ٣٥ - ٥٨. أحد أحياء بلدة مسقط^(٢) الداخلية.

البحارينة Baharinah

صيغة المفرد منها بحراني؛ والبحارنة اسم جنس أو طبقة ينتمي إليها تقريباً جميع الشيعة في جزر البحرين وواحات الأحساء والقطيف وقطر. ويجب الحذر من خطأ الاعتقاد أن البحارنة معناها (أهالي البحرين)، فإنه على العكس من ذلك؛ إذ إن ساكن البحرين السني يثراً من اسم (بحراني)، ويصف الطبقة التي ينتمي إليها هو نفسه (بأهل البحرين)، كما يستخدم على طول الساحل الغربي للخليج العربي مصطلح «بحراني» عملياً كمرادف للمسلم الشيعي الذي تكون لغته الأصلية هي العربية.

الأعداد والتوزيع:

عدد البحارنة في البحرين هو نحو ٣٨٠٠٠ نسمة، وفي واحة الأحساء إذا أدخلنا السكان الشيعة في مدن الهفوف والميرز الذين يبلغ عددهم ٣٠,٠٠٠ نسمة، وفي واحة القطيف يبلغ العدد بما فيها مدينة القطيف ٢٨٠٠٠ نسمة، وفي قطر نجد لهم نحو ٦٠ منزلاً في الدوحة، و٤٠ منزلاً في

(١) في سلطنة عمان.

(٢) انظر مادة هذا المدخل في المعجم، فستجد تفصيلات أخرى.

الوكرة، ويمثلون جميعاً نحو ٥٠٠ نسمة في قطر. وقد هاجر بعض أفراد القبيلة في أزمنة مختلفة إلى أجزاء أخرى من الخليج خاصة إلى بعض مناطق الساحل الإيراني مثل داشتي وداشستان. ويقيم نحو ٢٥٠ نسمة منهم في مدينة صُحار في سلطنة عمان، ونحو ٦٠٠ في مدن أبو ظبي ودبي في عمان المتصالحة وعدد البحارنة الكلي لا يمكن أن يقدر الآن بأقل من ١٠٠,٠٠٠ نسمة.

الديانة والصناعات:

جميع البحارنة شيعيون وهم بطبيعتهم لا يحبون الحرب ويميلون إلى السلام. ويعيش الأغنياء منهم على التجارة، أما الفقراء فعلى الفلاحة والغوص من أجل اللؤلؤ وحرف متنوعة أخرى.

الأسر القيادية:

لا يوجد بين البحارنة تماسك قبلي أو تنظيم ولكن تتميز بعض الأسر الكبيرة من أسمائها، ولم نستطع التأكد من عائلات البحارنة البارزة في واحات الأحساء والقطيف - إذا استثنينا العليوات الذين يوجدون في واحة القطيف وآل ابن غانم^(٣) الذين حكم شيوخهم مدينة القطيف حتى قضى عليهم الوهابيون^(٤) - ولكن من بين العائلات الثرية والأكثر أهمية في إمارة البحرين الآتي:

(٣) انظر: غانم (آل ابن) (Ghanim (Al Bin).

(٤) هذا تعبير خاطئ من المعجم فالمقصود هو عملية توحيدها في دولة واحدة مرهوبة الجانب هي الدولة السعودية.



ب

	آل ابن سوار ^(١)
	آل رحمة ^(٢)
	آل رفية
	آل ماجد ^(٣)
	آل مسلم
	الحداديد ^(٤)
	العساكرة ^(٥)
	العصافرة (أو آل عصفور) ^(٦)
	العنابرة ^(٧)
	الغبارة ^(٨)

(١) انظر: سوار (آل ابن) (Al Bin) .Swwar

(٢) انظر: رَحْمَة (آل) (Ar) .Rahmah

(٣) انظر: مَاجِد (آل) (Al) .Majid

(٤) انظر: الحَدَادِيد (قبيلة) (Tribe) .Hadadid

(٥) انظر: العَسَاكِرَة (Asakirah)

(٦) انظر: العَصَافِرَة (قبيلة) (Tribe) .Asafirah

(٧) انظر: العَنَابِرَة (قبيلة) (Tribe) .Anahirah

(٨) انظر: الغَبَارَة (قبيلة) (Tribe) .Ghabrah

هذا بالإضافة إلى عائلات كثيرة من السادات تعد الآن بحارته. وما ذكرناه أعلاه هو أسماء عائلات كبيرة في معظمها، ولها فروع في أجزاء مختلفة من البحرين. والبقايلة في البحرين يعدون من البحارته وكذلك آل حميدة، أما البقايلة في قطر فهم سنيون.

أصلهم:

عادة ما يذكر أن البحارته ظهروا عن طريق تحول قبائل عربية معينة بما فيهم قبيلة تدعى بني ربيع^(١) إلى التشيع منذ نحو ٣٠٠ سنة، وهذا هي الرواية الإسلامية المحلية. ومن الناحية الأخرى فإن بعض الكتاب الأوروبيين يميلون لاعتبار مجموعة البحارته مواطنين قدماء غزاهم العرب. ولعدم وجود معلومات كافية عن سلالتهم فليس لنا أن نؤيد أو نعارض أياً من النظريتين.

البَحَارِيَّة Baharinah

٢٧ - ٢٣، ٣٥ - ٥٨. إحدى ضواحي بلدة مسقط^(٢).

البَحَارِي Bahari

٤٩ - ٣٣ - ٢٦، ٤٣ - ٥٩ - ٤٩. انظر: القطيف (واحة) (Oasis) (Al) Qatif.

البَحَارِي (Al) Bahari

٤٩ - ٣٣ - ٢٦، ٤٣ - ٥٩ - ٤٩. واحة في

(١) انظر: ربيع (قبيلة بني) (Rabi (Bani).

(٢) انظر مادة هذا المدخل في المعجم، فستجد تفصيلات أخرى.

القطيف يقطنها نحو من ١٠٠٠ نسمة. ومعظمهم مزارعون، وبعضهم يشتغل في أرامكو وغيرها من الشركات. وتقع القرية في المنطقة الشرقية على ارتفاع مترين فوق مستوى سطح البحر، وعلى بعد كيلومتر واحد شمال القطيف في الطريق إلى صفوى (١٩٧٠، ETCO)^(٣).

البَحْثَة (بئر) Bahath

٠٠ - ٠١ - ٢٥، ٠٠ - ٣٠ - ٥٠. انظر: الجافورة Jafurah^(٤).

البَحْثَة (سبخة) Bahath (Sabkhat - Al)

٣٩ - ١٧ - ٢٥، ٠٥ - ٥٥ - ٥٠. انظر: قطر Qatar.

البَحْثَة Bahthah

٤٧ - ٥٧ - ١٦، ٢٠ - ٠١ - ٤٣. قرية في محافظة العارضة بمنطقة جازان، تقع على ارتفاع ٢٤١ متراً فوق مستوى سطح البحر، ويقطنها من ١٠١

(٣) البَحَارِي: اشتقاقه من البحر. وفي اللغة تقول: أَبْحَرَت الأرض أي كثر تجنح الماء فيها، وتعدت مناقتها. والبحرة: مناقع الماء، أو البلدة المنخفضة، أو الروضة العظيمة. قرية زراعية، معروفة، من قرى القطيف قال ياقوت: «والبحرة أيضاً من قرى البحرين لعبد القيس». وذكر ابن القتيبة (المتوفى عام ٢٩٠هـ) اسم البحرة من قرى البحرين. وفي مسح حديث ظهر أن القرية تابعة للقطيف، وتبعد عنها مسافة كيل واحد، والطريق بينهما مزلت، وأرضها زراعية مستوية، به ٢٥٣ منزلاً، وسكانها ١٥٠٠ نسمة يشتغلون بالزراعة والتجارة. بها مدرستان وكهرياء وآبار ماء (عبدالرحمن العبيد الموسوعة الجغرافية لشرقي البلاد العربية السعودية).

(٤) تقع الآبار إلى الغرب مباشرة من دوحة حماة في خليج سلوى.

وتقول قبيلة بَحر أبو سُكَيْنَةَ إنها على صلة قريى مع رَجَالِ أَلَمَعِ، وهم في حالة ود معهم عادة، كما يعدون بني تُوعَةَ من أصدقائهم، أما بنو هلال وآل موسى فهم في خصومات معهم على الدوام. وهم قوم على جانب كبير من الغلظة، وهؤلاء الرجل لا يزالون مسلمين بالاسم فقط^(٤)، ولم يعترفوا بسلطان الأتراك الذين لم يصلوا إلى معابلقهم الجبلية.

أما كبير مشايخهم سيد مصطفى فلا ينتمي إلى القبيلة ذاتها، بل إلى أسرة من السادة التي عاشت بين ظهرانيهم منذ أجيال كثيرة، وهو القائد العام لجيش الإدريسي الشمالي، كما نراه وقد تولى قيادة الجند خلال حملة عام ١٩١٠م اعترفت بسلطته جميع قبائل الإدريسي في الجبال باستثناء رَجَالِ أَلَمَعِ الذين بلغ من بغضهم له وغيرتهم منه أن حاولوا قتله منذ خمس سنين.

مستقرون: ٦٠٠ رجل، كبرى المدن قنا^(٥)، وخميس البحر.

رجل: نحو ٤٠٠ رجل، أهم العشائر: اللاطم^(٦)، والمخلوطة^(٧)، وأولاد إسلام.

(٤) كان كثير من سكان شبه الجزيرة العربية في ذلك الوقت ليسوا على علم تام بأمور دينهم الأساسية، ويزيد هذا الأمر سوءاً عند البدو بسبب تغلقهم وعدم تعلمهم، مع بدهم عن مصادر العلم والعلماء، وهذا أمر معروف ومشتهر.

(٥) وردت تهجنتها في المعجم هكذا Janna.
(٦) وردت تهجنتها في المعجم هكذا Latim.
(٧) من قبائل رَجَالِ أَلَمَعِ وأكثرهم بدو، وشيخهم عبدالله أبو زحلة (بحيى الصعدي، اتصالات شخصية، ١٤٣٠هـ).

إلى ٢٥٠ نسمة. وهي ترتبط مع طريق الطائف - أبها - جازان الرئيس بدرج مستو و متموج يطن واد بحالة لا بأس بها، طوله ٥٤,٢ كم. وبالقرية دكانان (ITALCONSULT, 1970)^(٨).

الْبَحر Bahr

٤٩=١٩-٣٤، ١٨، ٥٤-٤١. قرية من قري قنَا والبَحر بمنطقة عسير، تقع على ارتفاع ٥٠٨ أمتار فوق مستوى سطح البحر، ويقطنها ٥٠١ إلى ٢٠٠٠ نسمة. وهي ترتبط مع الطريق الساحلي الرئيس بدرج مستو لا بأس به، طوله ٩,٨ كم. وبالقرية أربعة دكاكين، وطاحونتان، ومحطة وقود، وأربع مفاه (ITALCONSULT, 1970)^(٩).

بَحر أبو سُكَيْنَةَ (قبيلة)

Sakinah (Bahr Ibn)

هي إحدى قبائل عسير^(١٠)، بَحر أبو سُكَيْنَةَ يسكنون منطقة بمحاذاة طريق محابيل - البرك تمتد من نحو تسعة أميال من محابيل إلى نحو ١٨ ميلاً من البرك لمسافة تبلغ نحو ٢٩ ميلاً، ويحدهم من الشمال آل موسى، ومن الشرق بنو تُوعَةَ، ومن بدهم رَجَالِ أَلَمَعِ، ومن الجنوب يحدهم رَجَالِ أَلَمَعِ، ومن الغرب بنو هلال.

ومنطقتهم كثيرة الأشجار، وبها الكثير من المجاري المائية ولا يزرع منها إلا شطر ضئيل.

- (١) التُّخَّة: قرية صغيرة في الغرب الجنوبي لبلدة العارضة (محمد العقيلي، معجم مفاطعة جازان).
- (٢) في مركز بحر أبو سكينه بمحافظة محابيل في منطقة عسير.
- (٣) لمزيد من التفصيل: انظر عسير Asir؛ قبائل عسير، بَحر أبو سُكَيْنَةَ (قبيلة) Bahr Ibn Sukaina.

البَحر الأحمر Red Sea

يقع هذا البحر الداخلي الشاسع بين درجتي عرض ٤٠° ١٢' و ٣٠° شمالاً وبين درجتي طول ٢٠° ٣٢' و ٢٥° ٤٣' شرقاً. ويبلغ طوله من السويس إلى رأس باب المنذب نحو ١٢٠٠ ميل متخذاً اتجاه جنوب - جنوب شرق. وأقصى اتساع له بين الشاطئين بزاوية قائمة مع محوره يوجد في الجزء الجنوبي قرب مصوع، حيث يبلغ عرضه ١٩٠ ميلاً أما أقل اتساع له فهو عند مضائق باب المنذب حيث يصل إلى ١٤ ميلاً.

وينقسم الجزء الشمالي من هذا البحر إلى فرعين: أحدهما هو خليج السويس، حيث يتخذ اتجاهاً عاماً إلى شمال - الشمال الغربي وعكسه على طول امتداده الذي يبلغ نحو ١٧٠ ميلاً، أما الفرع الآخر فهو خليج العقبة الذي يتخذ اتجاهاً ناحية شمال - الشمال الشرقي وبالعكس، ويبلغ طوله نحو ٩٧ ميلاً. وتبرز بين الخليجين شبه جزيرة سيناء التي توجد بها مجموعة من الجبال تسمى جبال موسى. وليس هناك أنهار تصب سيولها في البحر الأحمر، والجزء الشمالي من هذه المنطقة لا تسقط عليه أمطار.

الشعاب المرجانية:

على الرغم من أن البحر الأحمر عموماً ذو عمق كبير (يربو في بعض الأماكن على ١٠٠٠ قامة)، ففي أجزاء منه قد تبعثرت فيها الجزر الصغيرة والصفاف المرجانية الخفية لتمتد مسافات بعيدة إلى الممر الرئيس للسفن. ويزيد عددها في القسم الجنوبي عنه في القسم الشمالي من البحر، وأهمها

جزر فرسان^(١) وجزر الزبير^(٢) وحنيس^(٣). ولرئما كانت هذه الشعاب أكثر عدداً وانتشاراً منها في أي جسم مائي من الحجم نفسه فهي تمتد في أغلب الأحيان بشكل شرائط طويلة بالتوازي مع الشاطئ الذي تتصل به في كثير من الحالات. وهي عادة توجد على عمق لا يتجاوز ٥ أقدام تحت سطح الماء، غير أن الماء نادراً ما يرتطم بها، كما أن أطرافها الخارجية شديدة الانحدار عموماً. وفي خليج السويس لا يتجاوز عمقها عامة ٢ أو ٣ أقدام تحت سطح الماء، وفي فصل الصيف قد تنكشف أحياناً. أما اللون الأخضر الفاتح للماء فوق هذه الشعاب فيجعلها واضحة للعين على الدوام تقريباً من فوق صواري السفن إلا إذا كانت الشمس في المواجهة أو حين تحول دون تلك الرؤية بشدة لمعان الماء في وسط الهدوء الساكن. فإذا حدثت أضعف موجة تكسرت تلك الشعاب الضحلة في مهب الريح. ومن بين تلك الشعاب المرجانية غير المتصلة بالشاطئ يوجد الكثير منها على قدر من المسافة بينها وبين الشاطئ، مع وجود ممرات تتخلل تلك الشعاب على عمق كاف يتيح للقوارب الصغيرة إمكانية الملاحة، ولربما توفر فرصة الرسو الآمن في كثير من الأحيان. ويزداد عدد هذه الشعاب على الشاطئ الشرقي عنه على الشاطئ الغربي، كما توجد أيضاً الكثير من الشعاب المنعزلة، غير أنها ليست مصدر خطر كبير نظراً لإمكانية رؤيتها من خلال الماء الشفاف إذا نظرنا إليها من فوق. أما الماء خارج هذه الشعاب ولاسيما إذا حركته

(١) في المملكة العربية السعودية.

(٢) في الجمهورية اليمنية.

ب

منفصلة صغيرة، وصخور غائرة، ومن جزر وشعاب طويلة من ناحية أخرى. وسعة هذا الممر الداخلي عموماً يتراوح من ٢ إلى ٣ أميال، أما العمق فكبير، والمرسى، عدا ما وصف، محفوف بمخاطر من شأنها أن تجعل الحماية التي تبتغيها السفن أمراً قليلاً. والممر الداخلي على الساحل الغربي يشبه من حيث طبيعته نظيره على الساحل الشرقي، ولكنه أشد منه ضيقاً بكثير. أما الموانئ وهي متعددة فتوفر مراسي لا بأس بها، إلا أنه من الخطر أن ترسو السفينة على الأرفق الصخرية الناتئة من تلك الشعاب. وهذان الممران القريبان من الشاطئ يرتبطان بالممر الأوسط بواسطة فتحات في الشعاب بعضها ذات سعة عظيمة ولاسيما تلك التي توجد شمال درجة عرض ١٧ شمالاً.

الجبال:

الأرض المتاخمة للبحر الأحمر، وكذا المتاخمة لخليج عدن جبلية عموماً بكامل امتدادها، على الرغم من أن المرتفعات نادراً ما تتاخم الشواطئ التي تتسم عموماً بانخفاضها وطبيعتها الرملية، ويمكننا في الحقيقة أن نعتبر البحر الأحمر الجزء المنخفض من وادٍ تحده من جهة الشرق هضبة شبه الجزيرة العربية العالية ومن ناحية الغرب سلسلة جبال ترتفع من ٤٠٠٠ إلى ٦٠٠٠ قدم. وبين هذه المرتفعات والشواطئ توجد منطقة مستوية على جانب من الامتداد ولكنها عموماً تخلو من الغطاء النباتي. أما أحوال الناس الذين يسكنون القرى المطلة على البحر الأحمر، فأحوال بائسة ومزرية إلى أبعد الحدود.

العواصف أو تيارات المد والجزر فيكتسب غالباً لون اللين نظراً لوجود الرمال المرجانية التي تشيره هذه العواصف أو التيارات. وينبع هذا اللون الأبيض في كثير من الأحيان عن وجود ضحالة في الماء، ولكن ذلك لا يصدق على الدوام؛ إذ إن بعض هذه الشعاب تبدو وكأنها بقاع خضراء داكنة، كما هي الحال عند جدة.

الممرات الوسطى والداخلية:

نتج عن وجود ما ذكرنا من جزر وشعاب مرجانية تقسيم البحر الأحمر إلى ممرات أحدها في الوسط والأخران قرب الشاطئ؛ أما الممر الأوسط، وهو في واقع الأمر الممر الوحيد الصالح للملاحة بالنسبة للبوأخر الضخمة التي تمخر عباب البحر الأحمر، فيقع بين الطرفين الخارجيين لتلك الشعاب المرجانية الممتدة من كلا الشاطئين، ويبلغ عمقه أكثر من ١٠٠٠ قامة في الوسط بجانب رأس إلها^(١)، ولكنه يضحل باتجاه كلتا النهايتين للبحر الأحمر. أما سعة هذا الممر في أعظم أجزائه بالقرب من جزيرة صير^(٢) فيناز ١٦٠ أميال، فإذا أوغلنا صوب الجنوب فإنه يضيق حتى يبلغ ٤٠ ميلاً أو أكثر من ذلك بقليل. ومن ذلك المكان يأخذ في الضيق التدريجي كلما اقتربنا من مضيق باب المنذب.

أما الممر الداخلي في جانب شبه الجزيرة العربية فيتكون في جزء منه من شعاب مرجانية

(١) وردت تهجتها في المعجم هكذا Elha.

(٢) وردت تهجتها في المعجم هكذا Sayal. من جزر فرسان بالمملكة العربية السعودية.

الحدود الإقليمية... إلخ:

يتكون الجانب العربي من البحر الأحمر من المناطق التركية في الحجاز شمالاً واليمن جنوباً، ولربما كانت اليمن أشد شبه الجزيرة العربية خصوبة. والحدود بين الأراضي التركية والمصرية التي تبدأ من نقطة تبعد ٤,٥ ميل جغرافي إلى الغرب من مرشاش^(١) (إلى الشمال الغربي مباشرة من العقبة على رأس خليج العقبة) وتمتد في خط مستقيم تقريباً إلى رفح^(٢) على ساحل البحر الأبيض المتوسط. ولذا فإن شبه جزيرة سيناء الشاسعة الامتداد على الشرق من قناة السويس تعد أرضاً مصرية.

الموانئ الرئيسية:

الموانئ المهمة التجارية وغيرها من الموانئ على الساحل الشرقي حالياً هي ينبع وجدة والقنفذة وجازان وميدي واللحية وكَمَران والحديدة. وتنشط المعاملات بين السكان على الشاطئين المتقابلين؛ إذ يعبر الحجاج الأفريقيون البحر الأحمر في طريقهم إلى مكة المكرمة والمدينة المنورة، بينما قد انتعشت التجارة التي شلتها الحروب وحركات العصيان المستمرة في مناطق السودان، بصورة كبيرة بعد أن صارت الأحوال أكثر استقراراً مما كانت عليه فيما مضى، ويقال إن عدد الحجاج من أفريقيا وحدها يبلغ في المتوسط ٢٠,٠٠٠ سنوياً. أما جدة التي تبعد عن مكة نحو ٤٧ ميلاً فهي المرسى الرئيس

(١) وردت تهجنتها في المعجم هكذا Marshash.

(٢) وردت تهجنتها في المعجم هكذا Rasah.

الذي يهبط فيه الحجاج، ولميناء كَمَران أهمية أيضاً فهو باعتباره محطة الحجر الصحي للموانئ التركية، يعج بالسفن في أثناء موسم الحج، أو في أوقات الأوبئة.

بَحْرَان Bahran

٣٠ - ٠٢ - ٣١، ٠٠ - ٢٦ - ٤٧. قرية صغيرة على الضفة اليمنى لنهر دَجَلَة على بعد ستة أميال فوق القرنة. وهي تتألف من بضعة منازل طينية وأكواخ من الحصير يملكها المعدان وعرب آخرون. ويوجد برجان طينيان صغيران إلى الجنوب من القرية مباشرة.

البَحْرَانِي (جزيرة حائل)

Bahrani (Jazirat - Al)

١٠٠ - ٢٢ - ٢٤، ٠٠ - ١٣ - ٥٤. انظر: أبو ظبي (إمارة) (Dhabi (Abu) (Principality).

بَحْرَانِي Bahrani

صيغة المفرد من البحارنة^(٣).

البَحْرَة (روضَة) Bahrah (Raudhat - Al)

٠٠ - ١٥ - ٢١، ٠٠ - ٢٣ - ٤٢. انظر: سبيع (وادي) (Sabai (Wadi).

البَحْرَة Baharah

٢٤ - ٣٦ - ١٧، ٠٦ - ٤٥ - ٤٣. قرية في محافظة بدر الجنوب في منطقة نجران، تقع على ارتفاع ١٧٤٨ متراً فوق مستوى سطح البحر،

(٣) انظر: البَحْرَانِي Baharinah.

الْبَحْرَة Bahrah

١٧-٢١-٢٥،٥٩-٢٤-٤٤. مزرعة في منطقة الرياض، تقع على ارتفاع ٦٧٤ متراً فوق مستوى سطح البحر، وترتبط مع طريق ساجر-بريدة الرئيس بدرب مستو وتموج طوله أربعة كيلومترات، وهو عرضة للغرين والغبار وزحف الرمال وفيضان الأودية والطين. وتشمل الأنشطة الزراعية زراعة القمح والبرسيم والنخيل وبعض الفواكه والخضراوات، مع تربية الماشية من الإبل والغنم والماعز (WILSON - MURROW, 1970)^(٤)

بَحْرَة Bahrah

٢٨-٥٦-١٦،٤٥-٤٦-٤٢. قرية في محافظة أبو عريش بمنطقة جازان، تقع على ارتفاع ٤٥ متراً فوق مستوى سطح البحر، ويقطنها من ١٠١ إلى ٢٥٠ نسمة. وهي ترتبط مع طريق الطائف-أبها - جازان الرئيس بدرب مستو لا بأس به، طوله ٢١,١ كم (ITALCONSULT, 1970).

الْبَحْرَة Bahrah

٠٩-٣٢-١٩،٣٣-٠٣-٤١. قرية في مركز المظيلف بمحافظة القنفذة بمنطقة مكة المكرمة تقع على ارتفاع ٧٣ متراً فوق مستوى سطح البحر، ويقطنها ٥٠١ إلى ٢٠٠٠ نسمة. وترتبط مع الطريق الساحلي بدرب مستو جيد، طوله كيلومترين (ITALCONSULT, 1970)^(٥).

ويقطنها نحو ١٠٠ نسمة. وهي ترتبط مع طريق أبها -خميس مشيط-نجران الرئيس بدرب جبلي مستو وتموج يحالة سيئة إلى لا بأس بها وطوله ٢٤,٨ كم. وبالقرية دكان (ITALCONSULT, 1970).

الْبَحْرَة (Al) Baharah

٠٤-٠٠-٢٣،٤٨-٣٨-٤١. قرية في مركز المويه^(٦) تقع على ارتفاع ٩٤٥ متراً فوق مستوى سطح البحر، ويقطنها أقل من ١٠٠ نسمة، وترتبط مع طريق شقراء - الطائف بدرب مستو وتموج لا بأس به، وهو عرضة لفيضان الأودية والطين طوله ٨٠ كم. وتشمل الأنشطة الزراعية زراعة القمح والبرسيم والنخيل وبعض الخضراوات، مع تربية الماشية من الإبل والغنم والماعز. وبالمنطقة ماء للشرب كاف بعدوبة ٢٦ - ٥٠٪ (WILSON - MURROW, 1970)^(٧).

بَحْرَة Bahrah

٣٥-٤٣-١٧،٠٧-١٤-٤٢. قرية في محافظة الدرب بمنطقة جازان، تقع على ارتفاع ٧٨ متراً فوق مستوى سطح البحر، ويقطنها نحو ١٠٠ نسمة. وهي ترتبط مع الطريق الساحلي الرئيس بدرب مستو لا بأس به، طوله ٠,٥ كم (ITALCONSULT, 1970)^(٨).

(١) بمنطقة مكة المكرمة.

(٢) في مركز المويه بمحافظة الطائف في منطقة مكة المكرمة.

(٣) بحرة: حلة من حلال الدرب - درب بني شعبة بمنطقة جازان (محمد العقبلي، معجم مقاطعة جازان).

(٤) في السر بمحافظة الدوادمي في منطقة الرياض.

(٥) في مركز المظيلف بمحافظة القنفذة في منطقة مكة المكرمة.

بَحْرَة (Al) Bahrah

٣٥-٢٤-٢١، ٢٥-٢٩-٣٩. محطة استراحة مشهورة على طريق جدة - مكة تقع على بعد رحلة نحو ثماني ساعات من جدة، فوق سهل يبلغ طوله نحو أربع ساعات، وساعتين عرضاً، ممتداً ناحية الشرق. وتتوفر المياه بالآبار، بعضها عذب وبعضها تجنح إلى الملوحة. وفي بحرة سوق بها نحو ٨ أو ١٠ محلات حيث يباع الأرز والبصل والسمن والتمور وحبوب البن بأسعار تفوق أسعارها في جدة بنحو ٣٠٪. ويرابط في بحرة سرية صغيرة من سلاح الفرسان التركي لحراسة الطريق. وتتوقف القافلة من جدة إلى مكة في أثناء النهار في بحرة أو حذاء، في المرحلة التالية في اتجاه مكة. والغرض من تلك الوقفة لا يتمثل في الرغبة في اتقاء الحر بقدر ما هو الحرص على توفير الوقت لإطعام الجمال التي لا تأكل في أثناء الليل (J.L. Burkhardt, August, 1814).

ويقول وفل Wavell إن قرية بحرة يفترض أنها في منتصف المسافة بين جدة ومكة، ولكنها في رأيه أقرب بكثير إلى جدة منها إلى مكة. وحسب المصدر نفسه يوجد بها في عام ١٩٠٩م بضع محلات تباع المواد الترمينية والأعلاف، وكذا بعض المطاعم وأماكن للماشية والماعز ليلاً، كما أن حولها بعض مزارع النخيل، وقلعة ضخمة بها حامية عبارة عن سرية أو أكثر لتوفير الحماية التي تشتد حاجة القرية إليها. وتقع بحرة في سهل مفتوح تبلغ سعته بضعة أميال ويحده من ناحية جدة سلسلة من التلال المنخفضة تصير كثباناً رملية

في اتجاه الشرق. والماء متوفر - على ما يبدو - إلى حد ما ولا تشويه ملوحة ملحوظة^(١).

بَحْرَة الجَدِيدَة Bahrat Al Jadidah

٠٧-٢٤-٢١، ٤٢-٢٦-٣٩. قرية في مركز بحرة بمنطقة مكة المكرمة تقع على ارتفاع ٨٧ متراً فوق مستوى سطح البحر، ويقطنها ٥٠١ إلى ٢٠٠٠ نسمة. وترتبط مع طريق الطائف - مكة المكرمة - جدة الرئيس (ITALCONSULT, 1970).

بَحْرَة القَدِيمَة Bahrat Al Qadimah

٣٧-٢٤-٢١، ١٣-٢٩-٣٩. قرية في مركز بحرة بمنطقة مكة المكرمة تقع على ارتفاع ٩٠ متراً فوق مستوى سطح البحر، ويقطنها ٥٠١ إلى ٢٠٠٠ نسمة. ويخدمها طريق الطائف - مكة المكرمة - جدة الرئيس. وبها ٣٠ دكاناً (ITALCONSULT, 1970).

(١) بَحْرَة: بلدة عامرة بين مكة وجدة في منتصف المسافة بينهما، كانت مرحلة المنتصف على نظام القوافل القديم، وظهر لي من تصوص وروايات أن هذا المكان هو ذو مجنة السوق الجاهلية، غير أن رواية أخرى تقول إنه الأطواء. وسكان بحرة بنو جابر والمعانية من حرب وخليط من الناس. وكانت بحرة تعرف بالفريين عندما مر بها ابن جبير سنة ٥٧٠ هجرية والفريين اسم الأكمة الصغيرة التي بطرف البلدة اليوم من الشرق وما زالت معروفة، ولكن الاسم تغير بسبب حفر بئر غرب الفريين فظهرت البئر غزيرة لا تنزح فسميت بحرة، ولها أسطورة في قصة طويلة، ولعلها سميت بحرة من السعة، والعرب تسمى كل فضاء بين الجبال بحرة، شريطة ألا يكون واسعاً جداً فحينئذ يسمى جواءً، أو خبناً (عائق البلادي، معجم معالم الحجاز).

(٢) انظر: بَحْرَة (Al) Bahrah.

بَحْرَة الشَّرْهَان Baharat Sharhan

٠٠ - ٠٥ - ٢٧، ٠٠ - ٤٥ - ٤١. انظر: شَمْر

(جبل) (Shammar (Jabal)^(١).

بَحْرِي (بني) Bahri (Bani)

انظر: العوابي Awabi^(٢).

بَحْرِي (قبيلة بني) Bahri (Bani) Tribe

انظر: عمان (سلطنة) Oman (Sultanate).

بَحْرِي Bahri

٠٠ - ٣١ - ٣١، ٠٠ - ٣٨ - ٤٤. قرية في بلاد

الرافدين على الضفة اليمنى لشط الكار على بعد ٤٠ ميلاً تقريباً شمال بلدة السَّمَاوَة.

بَحْرِي Bahri

٣٥ - ١٧، ١٠ - ٤٤. قرية في نجران،

اليمن، على بعد نحو عشرة أميال شمال غرب بلحاف^(٣). وهي واحدة من عدة قرى تقع بالوادي

بين سلسلتين صغيرتين متوازيتين من التلال

تقعان مباشرة شمال وادي نجران (Hunter's

map of Arabia).

(١) البحرة في منطقة حائل مصطلح يطلق على ملتقى الأودية الذي يتكون منه سهل واسع، ويكون عادة معشياً ترعى فيه الحيوانات. وقد تغير اسمها من بَحْرَة الشَّرْهَان إلى بحرة تجاتين، وتقع إلى الشمال من السبعان بنحو ٥٥ كم، وليس إلى الغرب منها.

(٢) في سلطنة عمان.

(٣) ليس المقصود بلحاف الموجودة بحضرموت على ساحل بحر العرب التي تبعد عن نجران بنحو ٥٠٠ كم، وإنما هي بلحاف الموجودة في وادي حبوئا بنجران.

الْبَحْرِيَّيَة (جزيرة) Bahriyah

٠٠ - ٢٠ - ٣٠، ٣٠ - ٣٠ - ١٦ - ٤٨. هي جزيرة

صغيرة في شط العرب بالقرب من ضفته اليمنى تقع تحت مصب نهر كازون بمسافة أكثر قليلاً من ستة أميال. وأسفلها مباشرة جزيرة القطعة التي تفصلها عنها قناة صغيرة. وفي مواجهتها على الجانب الآخر من المجرى الرئيس الطرف الأعلى من جزيرة حاجي صلبوق. وتقع البحرية بعيداً عن مركز البقعة المسماة القطعة على الضفة اليمنى من شط العرب. وطولها أعلى وأسفل المجرى يزيد قليلاً على نصف ميل وعرضها يقل كثيراً عن ذلك، ويبلغ عدد السكان الذين ينتمون إلى قبائل مختلفة ويعيشون في أكواخ نحو ٨٠ نسمة، يملكون نحو ستة رؤوس من الأبقار، وعشرين رأساً من الغنم والماعز، وثلاثين نخلة، إلى جانب أشجار الفاكهة من الأنواع الأخرى. وتقع البحرية في الأراضي العثمانية، وهي في الوقت الحاضر لشيخ المحمرة وعائلة عبد الوهاب.

الْبَحْرِيَّين (إمارة) Bahrain Principality

(هذا المقال الرئيس عن إمارة البحرين والمقالات الصغيرة عن أماكن في هذا الجزء نشأت بصفة أساسية من أبحاث دقيقة منظمة عملت في هذه البقعة خلال سنوات ١٩٠٤ - ١٩٠٥ م. والمعلومات التي حصلنا عليها من مصادر كانت موجودة قبل عام ١٩٠٤ م نظمت ورتبت بمعرفة لوريمر L.G. Lorimer، وصدرت في نوفمبر من ذلك العام على شكل تسع صفحات مطبوعة كان المقصود بها أن تكون أساساً لأبحاث

١٨٢٩م؛ ووصف الساحل العربي Description
 Whitelock of the Arabian Coast
 في عام ١٨٣٨م؛ ورحلة الشتاء Winter Journey
 لميجنان Mignan في عام ١٨٣٩م؛ وسجلات
 بومباي Bombay Records الجزء ٢٤ في عام
 ١٨٥٦م، ومذكرات عن البحرين Memoire on
 Bahreyn لوش Whish ومعها خريطة في عام
 ١٨٦٢م؛ ووسط وشرق الجزيرة العربية Central
 and Eastern Arabia and ليلجريف Palgrave في
 عام ١٨٦٥م. ومراجع أكثر حداثة هي: (وصف
 جزر البحرين Description of the Bahrein
 Island للكاتب ديوران E.L. Durand في عام
 ١٨٧٩م، واقتباساته من تقرير عن الجزر وأثار
 البحرين Extracts from a Report on the
 Islands and Antiquities of Bahrain Island
 في عام ١٨٨٠م؛ وجزر البحرين في الخليج
 العربي Bahrain Islands in the Persian Gulf
 للمستر بنت T. Bent في عام ١٨٩٠م؛ رحلة من
 البحر المتوسط إلى الهند Journey from The
 mediterranean To India للكاتب دوجلاس
 Doughlas في عام ١٨٩٧م، ودليل الخليج
 العربي The Persian Gulf Pilot في عام ١٨٩٠م؛
 وشبه الجزيرة العربية Arabia للقس زويمر S.M.
 Zwemer في عام ١٩٠٠م؛ وجنوبي شبه الجزيرة
 العربية Southern Arabia للسيدة بنت T. Bent
 في عام ١٩٠٠م؛ ومراكز التجارة القديمة في
 الخليج العربي والبحرين Ancient Trading
 Bahrain - Centres of the Persian Gulf للكاتب
 ستيف A.W. Stiffe في عام ١٩٠١م؛ والتقرير

لاحقة. والتحريرات الصحيحة بدأها الكاتب في
 رحلة للبحرين في بداية عام ١٩٠٥م، ولكنها
 نفذت بصفة أساسية بواسطة اللفتنانت جبريال
 C. H. Gabriel الذي سافر شخصياً إلى الجزء
 الأكبر من الجزر وبواسطة الكاتبين بريدو F. B.
 Prideaux المعتمد السياسي في البحرين الذي
 أمدنا بمعلومات كاملة فيما يختص بجميع الأمكنة
 التي كانت في دائرة اختصاصه، ومجموعة من
 مسودات المقالات المبينة على مذكرات وتقارير
 عام ١٩٠٥م قد أعدت حينئذ بواسطة الكاتب،
 واكتملت في يناير عام ١٩٠٦م، وبلغ حجمها ما
 يزيد على ٦٠ صفحة مطبوعة. وقد أرسلت هذه
 المسودات إلى الكاتبين بريدو الذي راجعها بدقة
 بمساعدة المستر إنعام الحق مترجم المعتمدية،
 وهو خريج كلية عليكرة. وفي بداية عام ١٩٠٧م
 أعيد إصدار المسودات مع تعديلات وإضافات،
 وقد قام الكاتبين بريدو ومساعدته في ذلك العام
 بالتخلص من بعض النقاط التي بقيت غامضة
 أو مشكوكاً فيها. وقد قدم المستر ج. بلجرم G.
 Pilgrim بمصلحة المساحة الجيولوجية الهندية
 مشكوراً معلومات جيولوجية. وتشغل المقالات
 في شكلها النهائي الآن ما يزيد على ٧٠ صفحة.
 وقد جذبت البحرين منذ الزمن القديم انتباه
 المسافرين في الخليج العربي. وفيما يأتي بعض
 المراجع الأكثر قدماً عن الجزر: (وصف شبه
 الجزيرة العربية Description de l'Arabie لنيبور
 Neibuhr في عام ١٧٧٤م؛ ورحلات بكنجهام
 في أشوريا وميديا وإيران Buckingham's
 Travels in Assyria, Media and persia في عام

الأرخبيل. وفي الحقيقة تضيف بعض المراجع إليها في الماضي مناطق أكثر من ذلك على اعتبار أنها كانت تشير في وقت ما إلى الجانب الغربي للخليج العربي كله من رؤوس الجبال إلى مصب شط العرب. واشتقاق الاسم غير مؤكد ومعناه الظاهر هو (بحرين)، ولكن المرجع غير واضح، ويمكن أن يفسر بطرق مختلفة.

امتدادها وأهميتها:

إن مشيخة البحرين الحالية عبارة عن أرخبيل مكون من البحرين والمُحَرَّق وجزر أم النعسان، وسترة، والنبي صالح^(٢)، وعدد من الجزر الصغيرة وصخور ورد ذكرها في مقالات عن الجزر، وإذا أخذنا كل هذه جميعاً مع بعضها فإنها تكون مجموعة مندمجة تقريباً في وسط الخليج وهي تتوسط بين شبه جزيرة قطر وساحل القطيف. وبما أنه ليس لها اسم معروف فإنه يمكن أن توصف باسم (خليج البحرين) وتتعلق بسيادة البحرين أو ربما بالملكية الشخصية الموروثة للشيخ بعض الحقوق غير الواضحة على أرض قطر؛ وهي في الوقت الحاضر (١٩٠٥م) موضع نقاش. ومهما كانت طبيعة ودرجة هذه الحقوق فإن انتباهنا سيكون مقصوداً في هذا المقال الحالي على ممتلكات الشيخ المحدودة التي لا يوجد عليها نزاع^(٣).

(٢) انظر: صالح (جزيرة النبي) Salih (Nabi)؛ والنبي صالح (جزيرة) Salih (Nabi).

(٣) كان آخر نزاع بين دولة قطر ومملكة البحرين هو النزاع على ملكية جزر حوار التي تقع بالقرب من قطر، ثم رفع -

الثاني للكابتن ديوراند Durand، ومقالات السيد والسيدة بنت Bent لها علاقة جزئية بموضوع الأثار؛ ويهتم دليل الخليج العربي The Persian Gulf Pilot بصفة خاصة بالمظاهر البحرية، وباقى المراجع عامة في اهتماماتها.

وفي الأمور التي لها علاقة بالتجارة فإن التقارير التجارية السنوية للمعتمد السياسي في البحرين هي أهم مصدر للمعلومات. وتوجد خريطة كبيرة لجزر البحرين (ما عدا جزيرة أم النعسان) في لوحة لمصلحة المساحة الهندية (البحرين) عام ١٩٠٤ - ١٩٠٥م، نتيجة لمقياس غير دقيق أخذ بتحقيقات القاموس الجغرافي، ورسم البحرية رقم ٢٣٣٧٧ - ٢٠ لميناء البحرين، يوضح بعض تفصيلات النصف الشمالي للجزر وسواحلها كما يوضح جميع المظاهر البحرية في الجزء الشمالي للمجموعة. والخريطة العامة للبحرين هي رقم ٣٢٧٤ - ٢٨٣٧ ب - الخليج العربي. وكل من الخريطة والرسم المذكورين يحتوي على مناظر بعيدة لجزر البحرين من البحر، وتوجد خريطتان بحريتان حديثتان للمياه في الغرب والشرق هما: من جزر البحرين للعقير، ومن البحرين لرأس ركان^(١) وخريطة تمهيدية رقم ٠،١، ٠،٢ بونا ١٩٠٢م، وخريطتان تتعلقان بخور القليعة مع تقرير للفتنانت هـ. س. سومرقل Somerville التي طبعتها حكومة الهند في مكتب الخارجية، سملا، في يوليو عام ١٩٠٥م.

كان تعبير كلمة «البحرين» في وقت ما يشمل قطر ووحدات القطيف والأحساء كما يشمل جزر

(١) انظر: رَكان (رأس) Rakan (Ras).

وعلى الجانب الغربي من الخليج تكون البحرين أعظم منطقة لها قيمة زراعية وتجارية. وأكثر من ذلك فإن مركزها في الخليج متوسط لأن بعد مينائها وعاصمتها من مدخل الخليج أكثر قليلاً من بعدها عن مصب شط العرب. وفي الجانب الغربي من الخليج ليس للبحرين منافس في الأهمية السياسية سوى إمارة الكويت، والمنطقة التركية من إقليم الأحساء التي على الرغم من أنها توفر أحسن وأقصر طريق من الخليج إلى نجد إلا أنها تعتمد تجارياً على البحرين.

البيئة البحرية:

المظهر البارز في مجموعة جزر البحرين هو انخفاض واستواء أرضها وضحالة البحر المحيط بها، وخليج البحرين كله من رأس ركان إلى رأس تنورة البالغ طوله ٧٣ ميلاً هو كتلة من الشعب الصخرية قليلة الغور باستثناء مجرى واضح متوسط الاتساع هو الذي يجري شمالاً وجنوباً من الساحل الشرقي لجزيرة المُحَرَّق. وأعظم العقبات الكبيرة بالنسبة للملاحة في الخليج هي فشت الدليل^(١) بين جزيرة المُحَرَّق ورأس ركان لمسافة طولها أربعة أميال من الشمال إلى الجنوب وثلاثة أميال عرضها، ثم فشت الجارم^(٢) ويبلغ ١٥ ميلاً طولاً من الشمال والجنوب وتسعة أميال

عرضاً في أقصى الطرف الشمالي، وهو يحمي ميناء المَنَامَة من الرياح الشمالية والغربية. وكثير من شعاب جزر البحرين الصخرية جافة جزئياً في الماء الضحل. وفي الجانب الواقع باتجاه البحر المفتوح تنتهي مياه البحرين الضحلة على بعد ٥٤ ميلاً شمال المُحَرَّق. ويوجد طريق يسمى خور الباب من المَنَامَة إلى القطيف جنوب فشت الجارم تطرقه السفن التي لا يزيد غاطسها عن ١٥ قدماً. وتقع عدة مصائد للؤلؤ في هذه المياه أسماءها ومواقعها مبنية في الملحق الخاص بصيد اللؤلؤ.

الجيولوجيا:

تكون جزيرة البحرين الرئيسة ظاهرة جيولوجية بارزة التناقض مع سائر جزر الخليج الأخرى، والصخور أغلبها بيضاء أو أحجار جيرية باهتة اللون من عصر الأيوسين، وتكون في بعض الأحيان رملية أو صلصالية تميل إلى الظهور بشكل قبة قمتمها جبل الدخان. وفي المنخفض بين الهضبة المحيطة (وهي موصوفة في مقال عن جزيرة البحرين) وهذه القمة الوسطى تأثرت الصخور بعوامل التعرية وأصبحت تكون سهلاً، وفي بعض الأماكن تحوي صخور الأحجار الجيرية الأيوسينية بقايا متحجرات كثيرة، فضلاً عن منخربات وقنافل بحرية ورخويات. وتحتوي على فجوات وعلى العموم فإنها تتميز بكثرة المواد السيليكية التي تتكون منها أحجار الصوان غير النقية أو الكوارتز الجيوديسي حيث يكثر الجبس والملح في جميع السلسلة بكثرة ملحوظة ويكون وجود الملح والجبس أعظم وضوحاً في أمكنة معينة حيث صفت من الصخور وكونت مترامات

- الأمر إلى محكمة العدل الدولية في لاهاي التي حكمت بها لصالح البحرين. وهي عبارة عن أرخبيل من الجزر التي قد يزيد عددها عن ١٥ جزيرة. وليس بينهما أي نزاع على الحدود الآن، وهما عضوان مؤسسان في مجلس التعاون لدول الخليج العربية.

(١) انظر: الدليل (فشت) (Dihal (Fasht - Ad).

(٢) انظر: الجارم (فشت) (Jarim (Fasht - Al).

آبار خالد وأم الغويفة^(١) في الهضبة الملاصقة. ويعتقد أن عيون البحرين مثلها مثل واحات الهفوف والقطيف تتغذى عن طريق تسرب جزء من مياه نجد التي تصبغ بصفة مؤقتة في الدهناء والسهباء، ثم تمضي نحو الشرق في مجار تحت سطح الأرض.

المناخ والفضول:

مناخ البحرين ليس قطعاً أسوأ مناخ في الخليج العربي. وقد أكد بعض الرحالة مظاهره السيئة بعبارات لا تبررها الحقائق. وقد أخذت ملحوظات يومية منذ أكتوبر عام ١٩٠١م ومنذ ذلك الوقت فإن أعلى درجة حرارة سجلت كانت ١٠٧,٥ درجة فهرنهايت وأقلها ٤٠، والنحو من أكتوبر إلى أبريل مبهج بلا استثناء. ودرجة الحرارة في الداخل تتراوح ما بين ٦٠ - ٨٠ درجة فهرنهايت في شهري يناير وفبراير حيث تهب الرياح الشمالية وهي باردة لدرجة أن الناس يضطرون لإشعال المدافئ، وفي بعض الأحيان تكون الرياح ممطرة وغير صحية. ومن أوائل مايو حتى منتصف يونيو يكون الجو حاراً إجمالاً ولكن الحرارة تلتطف بنسيم البحر أو بالبر. وأما في الليل فهو بارد نسبياً. ومن منتصف يونيو حتى نهاية سبتمبر تظل الحرارة صعبة الاحتمال، ويأتي نسيم البر من الغرب والجنوب الغربي والجنوب وفي الحقيقة يستمر الجو شاداً طوال الصيف كله. ولكن في فترات يبقى الترمومتر باستمرار فوق درجة ١٠٠ درجة ف. وكان متوسط سقوط المطر بين عام ١٩٠٢م، و١٩٠٦م = ٣,٢٥

(٢) انظر: الغويفة (أم) (Ghuwaifah (Umm).

شامعة من التربة الكلسية، وأكثر ما توجد هذه باتجاه الطرف الجنوبي لجزيرة البحرين وفي جزيرة أم النعسان. والحقول الجبسية في الأخيرة بالذات تزود البحرين بالملاط الذي يستعمل هناك. والأجزاء الساحلية من جزيرة البحرين وأيضاً الأجزاء الساحلية الأخرى من جزر هذه المجموعة مغطاة بصخور مرجانية حديثة العهد أو خرسانية مغطاة بالأصداف، وتوجد أحجار رملية من نفس العصر في المنخفض الأوسط من جزيرة البحرين، وهذا المنخفض بالإضافة للمسطحات الساحلية ظهرت من البحر في أزمنة حديثة نسبياً لأن بقايا شواطئ البحر القديمة معروفة جيداً. ويوجد مستودع صغير من الزيت متداخل في الصخور الأيوسينية على بعد ثلاثة أميال جنوب - جنوب شرق جبل الدخان.

وتشتهر جزر البحرين بمجموعة من الينابيع المهمة الرائعة الجميلة الشكل ولكنها تميل فقط إلى الملوحة قليلاً وبعضها تحت سطح البحر وأغلبها قد ذكر في المقالات الخاصة بالجزر الرئيسة وهنا سنكتفي بذكر تلك الواقعة في الجزء الشمالي من جزيرة البحرين شمال خور الكاب. إن هذه الينابيع حارة وغزيرة وعلبة تقريباً. وأشهرها في هذه المنطقة هي عذارى وقاصري وأبو زيدان^(١). وأعظم العيون المهمة في البحر هي عين أبو ماهر بالقرب من جزيرة المحرق، وعين الكوكب عند فشت خور فشت، ويستخرج أحسن ماء في الجزر من آبار الحينيني في الطرف الشمالي من المنخفض الأوسط لجزيرة البحرين، ومن

(١) انظر: زيدان (عين أبو) (Zaidan (Abu).

إلا ما يزرعه الناس. ويوجد نوع من الغزال الصغير (يعتقد أنه عربي) في الأجزاء القليلة السكان من الجزيرة الرئيسة، والأرانب البرية والنمس فكثيرة العدد إلى حد ما، ثم الحباري وهي نوع من الطيور تأتي في الشتاء، ويقتني الشيوخ الصقور (المستوردة من إيران وغيرها) لصيدها، وترى في بعض الأحيان طيور القطا ويبدو أن هواة الصيد من الأهالي لا يهتمون بها.

السكان والقبائل:

لم يجر قط أي إحصاء رسمي من قبل لسكان البحرين ولكن نذكر هنا تقديراً تقريبياً على أساس تقارير عن عدد المنازل. وقد حسب العدد الكلي للسكان على أساس خمسة أشخاص متوسط للمنزل الواحد كما أنه ليس مستبعداً أن يكون هذا الرقم المفترض منخفضاً جداً في المدن، وهذا يجعل العدد الإجمالي للسكان أعلى من تقديراتنا هذه:

=

بوصة في السنة؛ ولكن جو البحرين نتيجة لكثرة الري ولقربها من البحر رطب وثقيل كما هو واضح من الرطوبة السيئة التي تتراوح بين ٧٩ و ٨٠ في المئة من التشبع. والمفروض أن فصل المطر يبدأ في منتصف أكتوبر وينتهي في منتصف مايو، وعلى أي حال فإن الأيام الممطرة بصفة عادية هي من ٣ - ٦ فقط، وفي البحرين يلحظ أن الذين يرحبون بالمطر هم فقط أصحاب الأبقار؛ إذ إنه بسبب المتاعب للطبقات الفقيرة في أكواخها الواحية المصنوعة من سعف النخيل. والرياح السائدة هي رياح الشمال أو الشمالية الغربية التي تكون في الشتاء عنيفة وخطيرة على السفن، والرياح الشمالية هي الأكثر هبوباً، والرياح القوية الوحيدة إلى جانب رياح الشمال هي الكوس من الجنوب الشرقي وهي التي تهب بغير انتظام بين ديسمبر وأبريل. وبشكل عام فإن المناخ في البحرين أفضل قليلاً من جو مسقط وبندر عباس وبالتأكيد يفوق شواطئ القطيف المجاورة ولكن الروماتيزم شائع جداً، كما تكثر أيضاً أمراض القلب والرئتين، ومن النادر أن ترى زنجياً أشيب فهم يموتون صغاراً فمعظم يغوصون على اللؤلؤ وهؤلاء معروفون بقصر أعمارهم وربما كان السبب طبيعية عملهم الشاق أكثر منه إلى المناخ.

المنتجات الطبيعية والحيوانات البرية:

المعادن الوحيدة ذات القيمة في البحرين قد ذكرت من قبل في الفصل الخاص بالجيولوجيا وتكاد النباتات أن تكون معدومة لولا ما يظهر من نمو لأشجار القرم في الأخوار، وبعض أشجار العناب في أماكن أخرى. ولا يوجد حشيش بري

الجزيرة	المدن	السنة	الشيعة	قرى سنية	عدد سكان القرى السنية	قرى شيعية	عدد سكان القرى الشيعية
البحرين ^(١)	المنامة	٩٨٠٠	١٥٠٠٠	١٠	٦٢٧٥	٧٣	١٩٤٥٠
	الْبُدَيْع	٨٠٠٠	...				
المُحَرَّق ^(٢)	المُحَرَّق	١٩٠٠٠	١٠٠٠	٨	٧٧٧٥	٣	٢٧٥٠
	الحد	٨٠٠٠	...				
أم النعسان ^(٣)
النيه صالح ^(٤)	٢	٣٧٥
سِترَة ^(٥)	١	١٥٠	٧	١٥٠٠
المجموع		٤٤٨٠٠	١٦٠٠٠	١٩	١٤٢٠٠	٨٥	٢٤٠٧٥

سكان المدن بصفة أساسية من السنة، ونحو ٤٠٠٠٠ نسمة من الشيعة معظمهم من القرى.

ويؤلف البحرينيون أو البحارنة مجتمع الشيعة في المدن وأكثر من ثلاثة أخماس السكان الريفيين، أما باقي السكان (بامتناء عدد قليل من الأجانب كالأيرانيين، وعرب البصرة والهندوس واليهود وغيرهم) فهم ينتمون إلى طبقات أو قبائل سنية. ومن أهمها من حيث العدد أو لأسباب أخرى ما يأتي:

وتحتوي الإمارة حينئذ على هذا الأساس على أربع بلدات جملة سكانها ٨٠٠ ٦٠ نسمة و١٠٤ قرى يبلغ سكانها ٣٨٢٧٥ نسمة، ويجب أن يضاف على هؤلاء نحو ٢٠٠ من غير المسلمين في المنامة، وهذا يجعل عدد السكان إجمالاً ٩٩٢٧٥ سكاناً مقيمين. والرحل الوحيدون هم بدو النعيم الذين يقدون إلى الجزيرة في أعداد مختلفة وقليل من الكعبان الذين ليس لهم إقامة ثابتة.

ومن مجموع السكان الذي يبلغ نحو ١٠٠,٠٠٠ نسمة نجد نحو ٦٠٠٠٠ نسمة من

(١) انظر: البحرين (جزيرة) Bahrain Island.

(٢) انظر: المُحَرَّق (جزيرة) Muharraq Island.

(٣) انظر: النُعْسان (جزيرة أم) Naasan (Umm).

(٤) وردت في المعجم النبي صالح، انظر: صالح (جزيرة النبي) (Salih (Nabi)؛ والنبيه صالح (جزيرة) (Salih (Nabi).

(٥) انظر: سِترَة (جزيرة) Sitrah.

الاسم ^(١)	عدد المنازل	الموقع ^(٢)	الملحوظات
آل ابن علي	٥٠٠	مدن المُحَرَّق والحَدّ.	من السنة.
آل ابن مقلّة	١٠٠	حالة أبو ماهر ^(٣) .	تنتمي إلى مذهب المالكية.
آل بني طَيل ^(٤)	١٠	سلبه ^(٥) .	يتمون إلى المذهب المالكي.
آل بو رميح ^(٦)	١١٥	جوه، والبستين، ومدينة المُحَرَّق.	يتمون إلى المذهب المالكي من السنة.
آل بو عينين	٩٥	مدن عسكر والمُحَرَّق.	تنتمي إلى مذهب المالكية من الستين.
آل بو كوارّة	٢٠	مدينة المُحَرَّق والحَدّ.	تنتمي إلى مذهب المالكية.
آل ضاغن	١٠	مدينة المُحَرَّق	من السنة.
آل كعيان	٦٠	نصفهم في الجزيرة والنصف يتجول قرب جبل الدخان.	من السنة.
بنو خالد من قسم الذواودة	٥٠	الجسرة.	تنتمي إلى مذهب المالكية.
بنو ياس من آل بو فلاسة	١٢٠	معظمهم في الحدّ وقليل منهم في حلة السلطنة، والبستين، وأم الشجر، وأم الشجرة، ومدينة المُحَرَّق.	يتمون إلى المذهب المالكي.
الجناعات	٣	المَنَافَة.	يتمون إلى مذهب المالكية من السنة.
الدواسر	١٠٠٠	البُدَيْع والزَلاق.	من السنة.

(١) انظر هذه القبائل في مداخلها الخاصة بها.

(٢) انظر هذه المواقع في مداخلها الخاصة بهذا المعجم.

(٣) انظر: ماهر (حالة أبو) Mahur (Halat Abu).

(٤) انظر: طَيل (قبيلة آل بني) Yatail (Al Bani).

(٥) انظر: سلبه SaIbah.

(٦) انظر: رُمَيْح (قبيلة آل بو) Rumaih (Al Bu).

ب

الاسم	عدد المنازل	الموقع	الملحوظات
زئوج (أحرار)	٨٦٠	القنافة، والمُحَرَّق، والبُدَيْع، وحالة أبو ماهر ^(١) ، والرفاع الشرقي.	يوجد زئوج أحرار في أمكنة أخرى أيضاً ولكنهم يعاملون في القرى كالتبقة أو القبيلة التي يعيشون معها، ويتبمي نحو ٥٠ فقط من الزئوج الأحرار في البحرين لأسيادهم الشيعة سابقاً وأصبخوا هم الآن من الشيعة.
زئوج (غير أحرار) يعيشون منفصلين عن أسيادهم	١١٦٠	البُدَيْع، ومدينة المُحَرَّق، وحالة أبو ماهر ^(٢) ، والمَنامة، والرفاع الشرقي.	زئوج (غير أحرار)، وفي الأمكنة غير المذكورة هنا لم يميزوا في جداول القرى من القبيلة التي يتبمي إليها أسيادهم وعددهم نحو ٢٠ فقط من العبيد الزئوج في البحرين يملكهم الشيعة وهم شيعة أنفسهم.
الزيانة	١٥٠	مدينة المُحَرَّق.	يتبمون إلى المذهب المالكي.
السادة	١٥٠	الحَد.	يتبمون إلى المذهبين السنين الحنفي والشافعي.
السلطة	١٠	حالة السلطة.	يتبمون إلى المذهب المالكي.
السودان	١٠	الحَد.	يتبمون إلى المذهب السني الحنبلي.
العمارة	١٤٠	مدن البُدَيْع والمُحَرَّق.	من الستة.

(١) انظر: ماهر (حالة أبو) Mahur (Halat Abu).

(٢) انظر: ماهر (حالة أبو) Mahur (Halat Abu).

الاسم	عدد المنازل	الموقع	الملحوظات
العتوب ^(١)	٩٣٠	مدينة المُحَرَّق والمَنَامَة، وكلا الرفاعين، والشريفة، والبيستين (تصغير بستان)، وحالة أم البيض، وحالة أبو ماهر.	يتمون إلى المذهب المالكي.
القمرية	١٠	مدينة المُحَرَّق.	يتمون إلى المذهب المالكي من السنة.
الكبيسي	٨	الجسيرة والرفاع الغربي.	تنتمي إلى مذهب المالكية.
المريخات	١٥	حالة أم البيض ^(٢)	تنتمي إلى مذهب المالكية.
المسلم	٢٥	مدينة المُحَرَّق، الحدّ وحالة أبو ماهر ^(٣) .	تنتمي إلى مذهب المالكية.
المضاحكة	١٥٠	البيستين.	تنتمي إلى مذهب المالكية.
المعاودة	٢٠	مدينة المُحَرَّق.	تنتمي إلى مذهب المالكية.
المتانة	١٢٠	قلالي - مدينة المُحَرَّق، والحدّ.	تنتمي إلى مذهب المالكية.
التَّعِيم	من الرّحل.	معظمهم رّحل، ولكن تستقر ١٥٤ عائلة منهم في حالة التَّعِيم، أم الشجر، وأم الشجرة، وحالة السلطة، والرفاع الغربي.	تنتمي إلى مذهب المالكية.
الهولة	٣٠٨٠	مدن المَنَامَة، والمُحَرَّق، والبُدَيْع، والحدّ، وحالة ابن أنس ^(٤) .	الهولة هي جماعة وليست قبيلة، وجميعهم من أهل السنة بعضهم مالكي وبعضهم شافعي المذهب.

(١) انظر: العُتُوب (قبيلة) (Utub or Ithbah (Bani).

(٢) انظر: البَيْض (حالة أم) (Baid (Halat - Umm - Al).

(٣) انظر: مَاهِر (حالة أبو) (Mahur (Halat Abu).

(٤) الحالة في اصطلاحهم هي كل قرية يحيط بها البحر كالجزيرة.

العرب أقل انتشاراً مما هو ملحوظ في موانئ عمان وعمان المتصالحة^(١). ويظهر تحليل السكان الذي أوضحناه أن هنالك ٥٠٠٠ تقريباً من الزوج الأحرار ٦٠٠٠ من الزوج الرقيق في الإمارة. وربما كانت حقيقة الأرقام أقل من هذا، حيث إنه من المستحيل، إلا في الأماكن الكبيرة، أن تميز العائلات الزوجية من المجتمعات التي تعيش بينهما أو المجتمعات التي تمتلك هذه العبيد. والسبب في عدم اختلاط الدم هو أن الزوجي الأصل في البحرين له أهمية وقيمة أكبر من الابن المولد (مختلط الجنس) وخدمات الزوج العبيد يستأجرها أصحابهم في صيد اللؤلؤ وفي الشتاء يترك الزوج العبيد وعائلاتهم ليعولوا أنفسهم. وفي بعض الحالات يتزوج الزوجي العبد من امرأة حرة فلا يهتم السيد بهذا الأمر، وفي حالات أخرى يقدم السيد للزوجي العبد جارية من العبيد ويكون له الحق في امتلاك الأولاد منهما.

الزراعة والحيوانات المستأنسة:

منتجات البحرين الزراعية أصلاً هي الفاكهة والبرسيم الحجازي وقليل من الخضراوات كالخيار والجزر والكرات والبصل، وهي تقريباً المحصولات غير الشجرية الوحيدة. وتكفي كمية الخضراوات للاستهلاك المحلي ولا يستورد شيء منها. ومع أن نمو النباتات غزير، إلا أن المحصول منها قليل، ونارنج البحرين هو حقاً أحسن نوع في الخليج، كما يوجد نوع من الموز الصغير الشديد الحلاوة، ولكن أشجار النخيل هنا لونها أخضر

(١) توجد الآن دولة الإمارات العربية المتحدة فيما كان يعرف بعمان المتصالحة.

وفضلاً عما ذكر آنفاً هناك ٦٩ نسمة من الهندوس في البحرين لا تصحبهم عائلاتهم ويزداد عددهم في فصل اللؤلؤ إلى نحو ١٧٥ نسمة.

ومع أن البحارة كثيرى العدد إلا أنهم لم يكونوا مهمين من الناحية السياسية، وفي الواقع كان وضعهم أحسن قليلاً من وضع العبودية، وفي أيديهم معظم زراعة النخيل والزراعة في الجزر، ولكنهم أيضاً يعتمدون أقل من إخوانهم السنيين على صيد اللؤلؤ وعلى أعمال ملاحية أخرى. والهولة هم أكبر مجتمع من السنة في العدد ولكنهم جميعاً من سكان المدن يعيشون على التجارة ولا تضامن بينهم ونتيجة لذلك فإنهم ليسوا مهمين إلا من الناحية التجارية. وأما العتوب والسادة والدواسر فهم القبائل التي لها أعظم نفوذ في البحرين فالفة الأولى بسبب اتصالها بالعائلة الحاكمة والسادة لنسبهم الروحي والدواسر بسبب غناهم نسبياً واتحاد كلمتهم وطاعتهم لرؤسائهم. وربما من جهة أخرى لأنهم أحدث المهاجرين من نجد، فهم يتمتعون بامتياز خاص ويقيم باقي السكان السنيين غالباً على الساحل أو قريباً منها ويعتمدون بصفة أساسية على البحر في معاشهم وعلى الزراعة أحياناً. وليس في مظهر الأجناس التي تقطن البحرين عموماً ما يلفت النظر. ويبدو أن المشتغلين بصيد اللؤلؤ في مجتمعهم يتميزون بضعف البصر وعمق الأصوات، وتبنى الأكواخ التي تعيش فيها مجموعة السكان الرقيقين من الحصير وجريد النخيل أو القصب ولها سقف هرمية (تشبه الجمالون).

وختاماً لهذه الفقرة يمكننا أن نلاحظ أنه برغم كثرة الزوج في البحرين إلا أن اختلاط دمهم بدم

معتم ومحصولها ضعيف وشكلها ناقص النمو، بينما الفواكه الأخرى كاللوز والمشمش والتين والعتب والليمون والبطيخ والخوخ والرمان دون الوسط في أحجامها. ويوجد بعض النمر الهندي والمانجو والتوت ولكنها نادرة. وبالرغم من أن التربة ليست قاحلة فإن النباتات حتى البرسيم لا تنمو بغير خدمة زراعية. وربما كان السبب الأساسي في ذلك هو عدم كفاية الأمطار، وفي السنين المطيرة الشاذة يقال إن البرسيم ينمو إلى ارتفاع الركبة في كل المنخفض الأوسط في الجزيرة الرئيسة إلى حافة مملحة المظلة وتروى جميع الأراضي المنزرعة من الينابيع والآبار، والأولى كثيرة وغزيرة ولكن انخفاض مستوى الكثير منها يجعل من الضروري سحب الماء إلى المزروعات في أخاديد عميقة مرصوفة بالأحجار في بعض الأماكن. وفي أماكن أخرى تحمل على سطح الصخور، والبري ثلاثة أنواع. ومزارع النخيل معروفة باسم نخيل السبيح، والدولاب، ونخل العرّافة ومن هذه تروى الأولى بالسحب من القنوات المناسبة، وتروى الثانية برفع قربة أو اثنتين بواسطة العجول أو الحمير التي تمشي في المنحدرات، والثالثة تروى بواسطة العرّافة أو رافعة وقربة مع الثقل الموازن* (يدير العرّافة شخص واحد، أما الثقل الموازن فهو بشكل عام سلة من التراب). ويستعمل سماد السمك في تسميد مزارع النخيل. ويجلب الإنتاج الزراعي للسوق يومياً في سوق المَنامة وأسبوعياً إلى سوق الخميس (في أيام الخميس) وإلى مكان بالقرب من قلعة عجاج (في أيام الاثنين).

وأهم الحيوانات الأليفة هي الحمير التي تربي بطريقة خاصة، ويتراوح ارتفاعها من ١٢ إلى ١٣ شبراً. وهي عادة بيضاء والقليل منها يميل إلى الرمادي ومن المحتمل أن يكون ذلك بسبب سوء التربية. وكانت الحمير تستورد بصفة أساسية من الأحساء التي توجد بها أجود أنواع الحمير في العالم. وتباع الإناث منها، لكونها أقل ضوضاء من الذكور، بأثمان أكثر ارتفاعاً ويبلغ في بعض الأحيان ثمن الواحدة الجيدة مبلغ ٥٠٠ روبية، وتباع الذكور من الحمير للمكاريين المحترفين الذين يستأجرونها في المدن للركوب ولحمل الأحمال. ويقال إن ٢٠٠ من هذه الحمير موجودة في الجزر الآن ولكن عدد الحمير من جميع الأنواع يبلغ طبقاً للإحصاءات المستخرجة نحو ٢٠٠٠ تقريباً. وعدد الحمير العادية نحو ١٨٠٠ حمار من ذوات اللون الأبيض والرمادي والأسود والبني، وتختلف في الارتفاع من ١٢ - ١٠ أشبار أو أقل. وهي مفيدة وتقوم بالأعمال الشاقة. وعلف الحمير يتكون أساساً من البرسيم والتمور والحشيش. ولا توجد الخيول إلا عند عائلة الشيخ الحاكم فقط. وهي عادة من ذوات الدم النجدي النقي، ولكنها أتلفت نوعاً ما بسبب التربية في أجواء غير صالحة. ولا تربي الخيول للتصدير وكل ما عندهم من الخيل يبلغ نحو ٥٠ رأساً. وعند الشيخ وعائلته نحو ١٠٠ رأس من الإبل، وربما يملك بعض الأفراد الآخرين ٥٠ جملاً في الرفاعين تستخدم في حمل الماء إلى المَنامة للبيع. ويربى القليل من الأبقار، تربية جيدة وهي شهيرة حتى على الساحل الإيراني بميزاتها في الحليب الجيد.



ب

المواصلات والملاحة:

يمكن اجتياز جزر البحرين في معظم الاتجاهات بالركوب وعلى ظهور الحيوانات، وفي البقاع المرورية تعوق المجاري المائية الحركة إعاقة كبيرة، ولها عادة جسور جيدة إلى حد ما. وأعظم الطرق أهمية في الجزر هو ذلك الممتد من المَنامة إلى الرفاعين ويعبره الناس إما بخوض خور مقطعة التيلي، أو يذهبون حول رأسه على بعد ميل في أقصى الغرب تبعاً لحالة المد والجزر.

وفيما يأتي جدول* يبين أنواع المراكب المختلفة المملوكة لمواطني البحرين (* هذا الجدول يمكن أن يقارن بالتقدير الذي ذكره بلي Pelly في تقريره عن القبائل وغيرها، ١٨٥٣م):

=

وعلى أي حال فإن اللحم البقري في البحرين الذي يباع محلياً بنحو ستة أنات للرطل هو قطعاً من أجود الأنواع. ويقال إن الأبقار، من جميع الأنواع في الجزر تبلغ نحو ٨٥٠ رأساً. وهي تغذى على التمور والبرسيم والسمك المجفف والعظام القديمة، ولا تستطيع الأبقار، السير في بعض الأحيان بسبب حوافرها التي تنمو نمواً كبيراً والأغنام والماعز قليلة ولا يكاد يفتنيها أحد خارج الجزيرة الرئيسة حيث لا توجد مراعي في أي مكان آخر إلا في جزيرة أم النعسان حيث يبلغ جميع ما يوجد نحو ٥٠٠ رأس من الغنم، و٧٠٠ رأس من الماعز لأفراد أسرة آل خليفة أو الأسرة الحاكمة؛ منها ٦٠٠ رأس للقبائل العربية الكبيرة و٤٠٠ من الماعز والغنم ولأفراد من رجال المدن في المَنامة والمُحرق، و٢٠٠ رأس للشمسين. ويستورد معظم لحم الأغنام والماعز ويباع محلياً بسعر يتراوح ما بين سبع إلى ثماني أنات للرطل طبقاً لنوع اللحم.

اللؤلؤ والمفاصات البحرية:

مفاصات اللؤلؤ في البحرين هي أهم المفاصات في الخليج العربي باستثناء عمان المتصالحة^(١)، ولأهل البحرين ٩١٧ قارباً يعمل بها أكثر من ١٧٥٠٠ رجل ويزود قارب اللؤلؤ في البحرين في المتوسط بنحو ١٩ رجلاً. وصيد البحر المحلي مريح ويعيش عليه جزء كبير من سكان الساحل ويصاد السمك بالشباك أو بعمل قضبان حاجزة أو سياج يسمى حظيرة تصنع من الغاب وبعضها يحيط بمساحات كبيرة.

(١) توجد الآن دولة الإمارات العربية المتحدة فيما كان يعرف بعمان المتصالحة.

الجزيرة	الميناء	بغلة ^(١)	بتيل ^(٢)	بوم ^(٣)	بقارة ^(٤)	شوعي ^(٥) وسنوك ^(٦)	الماشو ^(٧) أو قوارب خفيفة	المجموع
جزيرة البحرين	حالة ابن أنس	٠٠	٠٠	٠٠	٠٠	٠٠	٦	٩

- وكانت البقارة تستعمل للغوص على اللؤلؤ في كل مناطق الخليج العربي، ثم استعيق عنها بالشوعي والسنوك والبوم (انظر: أحمد البشر الرومي، معجم المصطلحات البحرية في الكويت، مركز البحوث والدراسات الكويتية، ٢٠٠٥م).

(٥) شوعي والجمع شواعي، ولا يختلف نوع الشوعي عن نوع السنوك وشكله إلا في شكل اللوح الذي في أعلى المقدمة. وتختلف أحجام الشوعي فمنها ما هو بحجم القارب الصغير ويستخدم لصيد السمك بقرب السواحل، ومنها ما يقارب حجمه حجم السنوك. وكثيراً ما يحول الشوعي إلى سنوك إذا كان كبيراً. ويخلو الشوعي من الصنفر الذي يرى في مؤخرة السنوك (انظر: أحمد البشر الرومي، معجم المصطلحات البحرية في الكويت، مركز البحوث والدراسات الكويتية، ٢٠٠٥م).

(٦) السنوك وأصله سنوك، والجمع سنايك سقينة من السفن الشائعة في الخليج العربي. ويوجد في مقدمتها زاوية حادة بينما مؤخرتها شبه مربعة. ويستخدم النوع المتوسط منها في الخليج العربي للغوص، وفي اليمن يصنع منها نوع كبير يجتازون به المحيطات إلى الهند وزينجبار. ويوجد منها كذلك نوع يستعمله أهل الحجاز للسفر إلى جنوب أفريقيا يحمل بضائع وركاباً. وهما النوع من السفن شائع في الجزيرة العربية منذ قديم الزمان، وقد ذكره ابن بطوطة، وأورد المقرئ في الخطط ١/٢٩٢: السنايك في جملة المراكب الحربية المائية التي أمر أحمد بن طولون باتخاذها (انظر: أحمد البشر الرومي، معجم المصطلحات البحرية في الكويت، مركز البحوث والدراسات الكويتية، ٢٠٠٥م).

(٧) الماشو قارب صغير يستخدم للتودد بين السفينة والساحل لنقل البحارة وبعض الأمتعة الخفيفة. ومؤخرة الماشو مربعة. وأصل الكلمة آرامية من ماكونا، مجلة =

(١) البغلة نوع من السفن الشراعية التي تستخدم للأمفار البعيدة وحمل البضائع من موانئ الخليج العربي إلى الهند وشرقي أفريقيا. وتشبه البغلة السفن البرتغالية القديمة، وطول الواحدة منها ما بين ١٢٠ و ١٥٠ قدماً، وعرضها ما بين ١٨ و ٣٠ قدماً، وارتفاعها ما بين ٣٠ و ٤٠ قدماً. وحولتها لا تزيد عن ٤٠٠ طن (انظر: أحمد البشر الرومي، معجم المصطلحات البحرية في الكويت، مركز البحوث والدراسات الكويتية، ٢٠٠٥م).

(٢) البتيل من السفن الخليجية القديمة التي انقرضت عام ١٩١٤م، وهو سفينة متوسطة الحجم ذات شراحين. وحمولة البتيل في السفر تتراوح بين ١٥ و ١٦ طناً، ويستعمل في رحلات الغوص على اللؤلؤ، وهو يتسع لنحو ٨٠ بحاراً. ويمتاز بشكله الغريب الذي يشبه سفن الفينيقين والفراعنة. وتتكون قاعدة البتيل التي يبنى عليها هيكله من وصلتين على خلاف السفن الأخرى، ويكون شكل مثلثي القاعدة أفقياً، أما الثلث الأخير من ناحية المؤخرة فيرتفع ما بين ١٢ إلى ١٦ درجة تبعاً لما يطلبه مالك السفينة عند صنعها. والغاية من ارتفاع المؤخرة هي الرغبة في وصول السفينة إلى الساحل عند الرمو ليتزل منها البحارة وكذلك الأمتعة، إضافة إلى إنزال الشباك إذا استعمل البتيل في صيد السمك (انظر: أحمد البشر الرومي، معجم المصطلحات البحرية في الكويت، مركز البحوث والدراسات الكويتية، ٢٠٠٥م).

(٣) البوم نوع من السفن الشراعية، حاد المقدمة والمؤخرة. ويستخدم الصغير منها في الغوص، والمتوسط للقطاعة، أما الكبير منها فيستخدم في رحلات التجارة لقطع المحيط إلى الهند وزينجبار. والبوم شائع في الخليج العربي منذ أمد بعيد (انظر: أحمد البشر الرومي، معجم المصطلحات البحرية في الكويت، مركز البحوث والدراسات الكويتية، ٢٠٠٥م).

(٤) البقارة نوع من السفن التي انقرضت، وكانت آخر بقارة في الكويت عام ١٩١٤م، وهي تشبه البتيل تقريباً. =

المجموع	الماشوّه أو قوارب خفيفة	شوعي وسّيوك	بقارة	يوم	بتل	بغلة	الميناء	الجزيرة
٦	٠٠	٣	٠٠	٠٠	٠٠	٠٠	العاقور	جزيرة البحرين
١٩	١٧	٠٠	١	٠٠	١	٠٠	عسكر	جزيرة البحرين
١٧	٠٠	١٥	٠٠	٠٠	٠٠	٠٠	بوربار ^(١) ودراز ويني جمرة	جزيرة البحرين
١١٤	٣٧	٥٦	١٠	٠٠	١١	٠٠	البُدّيع	جزيرة البحرين
١٦	٣	٠٠	٠٠	٠٠	٠٠	٠٠	حالة ابن إسوار	جزيرة البحرين
٣٢	٢٨	٠٠	٤	٠٠	٠٠	٠٠	جو	جزيرة البحرين
١٥	١٣	٠٠	٠٠	٠٠	٠٠	٠٠	الجفير	جزيرة البحرين
٢٤	٠٠	٢٢	٢	٠٠	٠٠	٠٠	المعامير	جزيرة البحرين
١٠٩	١٠٠	١	٠٠	٦	٠٠	٢	المَنامة	جزيرة البحرين
١٩	١٥	٠٠	١	٢	٠٠	١	رأس الرمان	جزيرة البحرين
٢٣	٠٠	٢٣	٠٠	٠٠	٠٠	٠٠	الرقعة والجبيلات	جزيرة البحرين
٣٠	٠٠	٢٣	٢	٠٠	٠٠	٠٠	سنابس	جزيرة البحرين
١٣	٠٠	١٠	٠٠	٠٠	٠٠	٠٠	الشربية	جزيرة البحرين
٣٣	٩	١٩	٥	٠٠	٠٠	٠٠	الزلاق	جزيرة البحرين
٤٦	٢٦	١٢	٨	٠٠	٠٠	٠٠	البستين	جزيرة المُحَرَّق
٢٦	٠٠	٢٥	١	٠٠	٠٠	٠٠	الدبر	جزيرة المُحَرَّق
٢٤٩	٢١	١٨٣	٤٢	٠٠	٣	٠٠	الحدّ	جزيرة المُحَرَّق

- لغة العرب، ج ١١، مايو ١٩١٤م (انظر: أحمد البشر
الرومي، معجم المصطلحات البحرية في الكويت،
مركز البحوث والدراسات الكويتية، ٢٠٠٥م).

(١) انظر: بَرَبار Barbar.

الجزيرة	الميناء	بغلة	بتل	يوم	بقارة	شوعي وستيوك	الماشوّه أو قوارب خفيفة	المجموع
جزيرة المُحَرَّق	مدينة المُحَرَّق	٠٠	٤٠	١٤	٦٨	١٨٩	٣٩٦	٧٠٧
جزيرة المُحَرَّق	حالة النُعم حالة السلطة	٠٠	٥	٠٠	١٢	٥٠	٤	٧١
جزيرة المُحَرَّق	قلالي ^(١)	٠٠	٠٠	٠٠	٠٠	٥٥	٤	٥٩
جزيرة المُحَرَّق	سماهيح	٠٠	٠٠	٠٠	٠٠	٦	٦	١٢
جزيرة المُحَرَّق	أم الشجيرة	٠٠	٠٠	٠٠	١	١٤	٠٠	١٥
	أم الشجرة							
جزيرة المُحَرَّق	أم الشجر	٠٠	٠٠	٠٠	٢	١٥	٠٠	١٧
جزيرة النبي صالح ^(٢)	كفالان والقرية	٠٠	٠٠	٠٠	١	٠٠	٨	١٠
جزيرة سنرة	المحازة	٠٠	٠٠	٠٠	٠٠	٣٠	١	٣١
جزيرة سنرة	القرية	٠٠	٠٠	٠٠	٠٠	١٩	٠٠	١٩
جزيرة سنرة	السفالة	٠٠	٠٠	٠٠	٠٠	١٩	٠٠	١٩
المجموع الكلي للسفن		٣	٦٠	٢٢	١٦٠	٧٨٩	٦٩٤	١٧٦٠
مجموع الحمولة		٣٦٥	١٨٤٧	٥٦٣	٣٤٨٢	٩٦١٥	٤٤٧٣	٢٠٧٢٠
مجموع الرجال المستخدمين		٩٩	٢٠١٠	١٦٧	٣٠٩٠	٩٧٤٨	٢٩٤٢	١٨٣٩٠

(١) انظر: قلالي Qalali.

(٢) يطلق عليها أحياناً جزيرة النبي صالح، لأن فيها قبر أحد الأولياء من الشيعة.

ب

وكذلك المفارش ذات الشراريب. وتسج الحصر من غاب الأحساء الدقيق، وهي من أحسن ما يحصل عليه في الخليج. وقد ظهرت صناعة المنسوجات الجديدة حديثاً في عمل قماش القطن المقلم، ويصل إنتاج هذا القماش الآن إلى نحو مئة قطعة أسبوعياً.

والبحرين مشهورة في الخليج بصناعة السفن وهي صناعة تتطلب تشغيل نحو ٢٠٠ نجار. وقد بيع ما بين عام ١٩٠٣م إلى عام ١٩٠٤م، ١٣٠ مركباً تقريباً يتدرج ثمنها من ٣٠٠ روبية إلى ٨٠٠٠ روبية لمشتريين من قطر ومن عمان المتصالحة. ويأتي معظم الخشب والمسامير المستعملة في هذه الصناعة من الهند.

التجارة الخارجية:

البحرين هي سوق اللؤلؤ الرئيس في الخليج وهي أيضاً مركز تجاري عام مع شبه الجزيرة العربية، ولكن وظيفتها السابقة (صيد اللؤلؤ) أكثر أهمية ويخشى أنه لو فشلت عمليات صيد اللؤلؤ أن تصبح المشيخة عديمة الأهمية نسبياً. أما الواردات فهي المحار واللؤلؤ من البحار والسواحل المجاورة والأرز والبضائع الفطرية والبضائع البحرية والمطرزات والتوابل والبن والسكر والشاي والحبال اللينة والخشب والمعادن والحديد والخردوات وكلها من الهند، والشعير والقمح والدهون الحيوانية والسجاجيد وزر الورد وماء الورد وخشب الوقود واللوز والزبيب والعشب والجوز والأبقار، الحية والأغنام والماعز والحناء وكلها من إيران، والفواكه والحلويات من سلطنة عمان، والعباءات والتمور والدهون

عمود المجموع الكلي في الجدول أعلاه يشمل بعض المراكب التي لم يتم التأكد من معرفة نوعها.

ومن الضروري هنا أن نقول كلمة عن الأغراض التي كانت تستخدم فيها هذه الأنواع المختلفة من السفن، علماً أن البعض منها يمكن تحويله من نوع من الخدمة إلى نوع آخر. وليست مقصورة على نوع بالذات. إن السفن المستخدمة للتجارة هي البغلة، والبوم، والشوعي، والبقارة. وقوارب صيد اللؤلؤ هي أصلاً البقارة، والشوعي، والسنبوك، والبثيل، وصناديل الشحن هي البوم، ونوع ذوقع منبسط يسمى تشاويل، والمعديات هي: الماشو، والشوعي، وأيضاً مراكب الصيد. ولقد أصبح من المؤكد أنه في البحرين نحو مئة سفينة تستعمل في التجارة وتسير للقطيف والعقير، وقطر، وعمان المتصالحة^(١) والساحل الإيراني، ويذهب بعضها حتى إلى الهند وشبه الجزيرة العربية الجنوبية، وزينجبار. وتوجد ٩١٧ سفينة تعمل بصيد اللؤلؤ، و٣٠ سفينة شحن في ميناء المَنامة نصفها من البوم، و٣٠٠ معدية تتردد أساساً بين المَنامة ومدينة المُحَرَّق و ٦٠٠ من قوارب الصيد، ومجموع هذه الأرقام هو ١٩٤٧، ويمكن أن نوضح أنها قابلة للتحويل من نوع لآخر.

المنتجات الصناعية والصناعات:

الحرفية اليدوية الرئيسة في البحرين هي صناعة الأشرطة. وتزدهر في السوق المحلية صناعة الأحزمة والعباءات الصوفية البيضاء والملونة

(١) الإمارات العربية المتحدة.

وفي السنة نفسها دخلت المَنَامَة ٦٥ باخرة بضائع جميعها بريطانية بحمولة إجمالية قدرها ٩٥,٠٩٧ طنّاً. والمَنَامَة هي الميناء الوحيد لاستقبال المراكب التجارية في البحرين.

أما الصادرات الأساسية فكانت قيمتها (باللكا من الروبيات) في عام ١٩٠٥م كما يأتي: اللؤلؤ ١٦١ لكا، والأرز ٦ لكات، والبضائع الفظنية ٣,٧٥ لكوك، والتمور ٣,٧٥ لكوك، والبن ١,٥ لكا. وكان اللؤلؤ يصدر بصفة أساسية إلى بومباي، والتمور بعضه يجفف وبعضه يسلق ويسمى سلوقاً، ويصدر إلى كراتشي ومواني كاتيا وار، ويرسل الصدف (المحار) إلى المملكة المتحدة وألمانيا والقليل إلى فرنسا ويصدر بعض قماش الشراع إلى البصرة كما ترسل حصر جيدة من القصب إلى إيران وبلاد العراق، ويصرف جزء من القماش المقلم المصنوع محلياً في الأحساء والقطيف. وفي عام ١٩٠٥م كان مجموع قيمة الصادرات من البحرين ٢٠٤ لكا من الروبيات منها ما قيمته ١٢٩ لكا ذهبت إلى الهند وما قيمته ٦٢ لكا إلى الأراضي التركية. وفي السنة نفسها صرح لنحو ٣٥ باخرة* بالإبحار من المَنَامَة وكانت جميعها بريطانية وبلغت حمولتها ٥٤٦٦٦ طنّاً (ليس معنى هذا أن نصف ما يأتي من بواخر إلى البحرين تجدد شحنة هناك. فالتعليل هو أنه ليس جميع البواخر التي تأتي تحصل على شهادات تخليص (على البضائع) (# هذا لا يعني أن نصف البواخر التي تمر بالبحرين تجدد ما تنقله من هناك. والتفسير هو أنه ليس كل البواخر التي تزور البحرين تحصل على شهادات تخليص).

الحيوانية والجلود المدبوغة من الأحساء، والتمور والفواكه وبعض الأغنام والدهون الحيوانية من القطيف، والدهون الحيوانية الطازجة من الأغنام. وقليل من العبئات وقليل من الصوف من الكويت، والتمور والدهون الحيوانية والقمح والشعير والدخان وحصر القصب الخشنة لسقف المنازل من العراق. وخشب السقوف وجوز الهند من شرقي أفريقيا. وأعظم هذه الأشياء أهمية في قيمتها كانت اللالك التي تساوي باللكات^(١) من الروبيات ١١٨ لكا عام ١٩٠٥م والأرز ٢٦,٥ لكا، ومصنوعات من القطن ٩,٥ لكا والتمور ٩,٢٥ لكا والبن ٤,٧٥ لكا، والقمح ٤,٥ لكا، والدهون الحيوانية ٢,٧٥ لكا، والسكر والدخان كل منها ٢,٥ لكا، والعبئات ١٧٥ لكا، والمصنوعات الحريرية ١,٥ لكا، والحيوانات المذبوحة ١,٣٠ لكا والخشب ١ لكا.

أما حيوانات الذبح فهي أصلاً الأغنام والماعز التي يستوردها في أوقات معلومة نحو ١٥ قصباً إيرانياً من الساحل الإيراني، وفي عام ١٩٠٥م جلب ما لا يقل عن ١٤,٠٠٠ رأس من الغنم والماعز من إيران و٢٠٥٠ رأساً من الأغنام والماعز من القطيف. وقد اختفى الآن تماماً ما كان يستورد من أسلحة بما قيمته ٤ لكوك من الروبيات سنوياً منذ بضع سنوات وبلغ مجموعة قيمة الواردات لعام ١٩٠٥م، ٢٤٣ لكا؛ منها ١٠٣ لكوك كانت من الهند و١٠٢ لكا من الأقاليم التركية.

(١) اللك بالروبية يساوي ١٠٠,٠٠٠ روبية.



ب

حال عملية خيالية تسمى القران البحريني الذي تبلغ قيمته ٥ / ٢ روبية، وكانت توجد (الطويلة) من منطقة الأحساء وتبلغ قيمتها نصف آنة، ولكنها لم تكن تقبل. وكان يدخل البحرين كمية من النفود من الخارج. وكانت قيمة العملة المستوردة عام ١٩٠٣م تساوي ٤٣ لكا من الروبيات، بينما بلغت قيمة العملة التي خرجت من البحرين في نفس السنة ٤,٥ لكا.

=

وقد قدر أن نحو ثلث البضائع الكلية المستوردة أخيراً يعاد تصديره مرة أخرى إلى أماكن مختلفة، وهذا على الأقل، يوضح أن تجارة البحرين هي إلى حد كبير تجارة ترازيت. والمَنَامَة بالذات هي الميناء الرئيس بالنسبة لقطر ولواحاح الأحساء والقطيف ولجزء من نجد أيضاً عن طريق الأحساء وأهم البضائع المرسله إلى الجزيرة العربية الأرز والشعير والمعادن والبن والسكر والتوابل.

وينزل في البحرين نحو ٥٠ حصاناً كل سنة في طريقها من نجد والأحساء إلى سوق الهند. وحتى منذ سنوات قليلة مضت كانت الحمير تصدر من البحرين إلى إيران. ولكن النقص في عدد الحمير مع ارتفاع سعرها في جزر البحرين سبب توقف هذه التجارة في الوقت الحاضر. وتتوزع التجارة مع قطر بين مدن المَنَامَة والمُحَرَّق أما التجارة مع الأحساء والقطيف فإنها تتركز في المَنَامَة.

العملة والموازين والمقاييس:

عملة إمارة البحرين خليط من عملات مختلفة. والعملة الهندية من جميع الأنواع هي أعظمها شعبية وتتداول بحرية ولكن دولارات ماريا تريزا أو الريالات، تتداول في موسم اللؤلؤ لأن الغواصين ومعظمهم من العرب يفضلونها وتستورد كميات من بومباي لتحقيق هذا الطلب. والريال في الوقت الحاضر عام ١٩٠٥م يساوي عادة روبية واحدة وخمس أنات وخمس بيزات، ولكنه عرضة لتقل في القيمة بمقدار ١ أو ٢ آنة.

وكانت الليرة التركية تصرف بقيمة ١٤ روبية. والوحدة العادية ذات القيمة الصغيرة على أي

والأوزان العادية في البحرين هي:

رطل إنجليزي	٠,٠٤	ربع مثقال
رطل إنجليزي	٠,٠٨	نصف مثقال
رطل إنجليزي	٠,١٦	مثقال
رطل إنجليزي	٠,٣٢	نصف ربع الثمين
رطل إنجليزي	٠,٦٤	ربع الثمين
رطل إنجليزي	٠,٨٦	ثلث الثمين
رطل إنجليزي	١,٢٩	نصف الثمين
رطل إنجليزي	١,٥٤	قياس
رطل إنجليزي	٢,٥٧	ثمين
رطل إنجليزي	٣,٠٩	ألف
رطل إنجليزي	٤,١١	ربيع
رطل إنجليزي	٥٧,٦٠	منّ
رطل إنجليزي	٥٧٦	رفعة

وجداول تركيب المقاييس الطويلة كالآتي:

حبة الشعير	٦ شمعات برذون (بغل)
إصبع	٦ حبات شعير
قبضة	٤ أصابع
ذراع - قامة	٦ قبضات
باغ	٤ أذرع
ميل هاشمي أو ميل	١٠٠٠ باغ
فرسخ	٣ أميال
بريد	٤ فراسخ
درجة	٣١ / ٨ بريد (ثلاثة وثمن)
دائرة الأرض	٣٦٠ درجة

ب

الامتيازات الطبقيّة:

إن حالة طبقة المزارعين البحارنة تحت حكم الشيخ وأقاربه في البحرين ليست سهلة، فهم يعانون من العمل المستمر هم ومراكبهم وحيواناتهم، ووضعهم بالنسبة للأرض هو وضع العامل، وليس وضع المستأجر الذي يملك الحرية. ولبعض البحارنة ملكية اسمية للأراضي بعد أن سمح لهم في الماضي أن يشيروا بساتين ويحصلوا على سندات من أجل ذلك.

أما وضع دواسر البُدُوع والزلاق فمختلف نوعاً ما، فهم لا يعملون إلا القليل إلى جانب جيرانهم البحارنة. وصلاتهم بشيخ البحرين بعيدة وإن كانت ودية. وهم يصرون على أن يعملوا عن طريق رؤسائهم وقد جعلوا شيخ البحرين يفهم بطريقة واضحة أنه إذا اتخذت أي إجراءات تؤثر فيهم ولا يوافقون عليها فإنهم سيهجرون البحرين جملة، ويمكن الاعتقاد على أي حال أن كثرة شرائهم لمزارع النخيل في السنوات الأخيرة ولاسيما من قبل أربعة أو خمسة من كبار رجالهم في الجزء المجاور لمحل إقامتهم يجعل تحقيق التهديد بالرحيل أمراً بعيداً إن لم يكن مستحيلًا.

ويسبب البدو - وبصفة خاصة التّعيم الذين لا تخلو الجزر من وجودهم أبداً الذين يصل عددهم إلى الحد الأقصى في الجو الحار - تعباً ومضايقة كثيرة للسكان المقيمين، ولكن الشيخ بعضهم ويشجعهم نتيجة لفكرة في ذهنه قد تكون خاطئة وهي أنهم سيفقون إلى جانبه في وقت الشدة.

ومن هذه فقط كانت القبضة والذراع والباع والفرسخ للناس الأميين العاديين. والذراع يعادل ١٨,٧٥ بوصة إنجليزي.

الإدارة العامّة:

تتسم حكومة البحرين بعدم التنظيم، ويحكمها شيخ - الشيخ عيسى بن علي في الوقت الحاضر - بصرف الأمور ذات الأهمية السياسية أو العامة بمساعدة وزير أو مستشار رئيس، ويحكم شخصياً إلا عندما يكون غائباً في رحلات الفحص في الجزيرة الكبيرة، أو جزيرة المُحَرَّق، أو أي جزء من جزيرة البحرين المجاور للمنامة. ويقوم الشيخ في المَنَامَة أثناء الشهور الأربعة التي يكون المناخ فيها حاراً ومركزه الرئيس في بقية العام في مدينة المُحَرَّق ولكنه ينهمك في رحلات متكررة، ويملك الأخ والأبناء وأبناء الأخ وأقرباء آخرون على إقطاعات في أماكن مختلفة امتلاكاً مستقلاً تقريباً مدى الحياة. وهم يجمعون الضرائب من هذه الإقطاعات لصالحهم ويمارسون الحقوق الفضائية والسيادية عليها. وأهم الأماكن شبه المستقلة من هذا النوع في الوقت الحاضر هي في تصرف أحد إخوة الشيخ وتشمل جزر سترّة، والنبي صالح^(١)، كما أن له أيضاً جميع القرى في الجانب الشرقي من جزيرة البحرين إلى جنوب حور الكاب والقرى الداخلية في الرفاع الشرقي والرفاع الغربي، والمفروض أن هذه الإقطاعات تسترد عند موت صاحبها ولو نظرياً على الأقل، وليس هنالك ما يوجب منحها للورثة.

(١) انظر: صالح (جزيرة النبي). Salih (Nabi).

المؤسسات الدينية والقانونية*

(*) تحوي محاضر الشؤون الخارجية لحكومة الهند في أبريل عام ١٩٠١م على بعض المعلومات تحت هذا العنوان).

لما كان شيخ البحرين وأسرته وقبيلته كلهم سنيون فإن السنين يتمتعون بالتالي بالأفضلية والاعتراف الرسمي بمذهبهم. ويحيل الشيخ القضايا الخطيرة ذات الطبيعة الإجرامية والقضايا المدنية المهمة غير ذات الصلة بالصفقات التجارية أو بصيد اللؤلؤ إلى قاضي القضاة، وهو في الوقت الحاضر جاسم بن مهزغ من المَنَامَة، وهو سني، هذا إذا كان المدعي والمدعى عليه كلاهما من الرعايا البحرينيين وعلى كل حال فلو كان بعضهم شيعياً فذلك لا يؤثر في الإجراء السائد في هذا المجال.

وتحال القضايا الصغيرة وخصوصاً ما يكون منها ذات طبيعة مدنية، وحين يكون كلا الطرفين من السنة، إلى الشيخ شرف بن أحمد من المُحَرَّق، وهو سني. وإذا كان كلا الطرفين من الشيعة فيرسلان إلى الشيخ أحمد بن حرز من المَنَامَة، وهو شيعي وإلى هذا الحد فإن حق الشيعة في تصريف قضاياهم على يد رجل من مذهبهم أمر معترف به. على أن الشيخ يعتمد على العامل المذهبي في تنفيذ مقررات قضائه المختلفين ولاسيما في قضايا الجريمة. وقد ذكر كثيراً عن فسوة القضاة*.

(*) لقد تحسنت الإجراءات القضائية في البحرين منذ أزمة فبراير عام ١٩٠٥م، وقد ازداد تحسس الرأي العام لهذا الموضوع نتيجة للتدقق المستمر للأجانب المشمولين بالحماية).

إلى جانب الخبراء القانونيين الذين وردت أسماؤهم آنفاً يوجد في الوقت الحاضر في البحرين سبعة قضاة سنيون آخرون وقاضيان شيعيان سمح لهم الشيخ بالحكم في القضايا التي يقبل الطرفان المتنازعان إحالتها عليهم. ويعتقد أن لزعماء القبائل السنين بالإضافة إلى المقيمين منهم في مدن المَنَامَة والمُحَرَّق نفوذاً قضائياً كبيراً، ومن المحتمل أن ملاك الأراضي من عائلة الشيخ وعملاتهم يمارسون سلطة مشابهة فيما يختص بالمزارعين البحارة. ومن المفهوم أن البحارة (الذين كما رأينا ليسوا ملاك أراض) يعرضون قضاياهم الخاصة بالزواج والنزاعات المالية البسيطة على ملا القرية ليحكم فيها.

وبيت في القضايا التجارية خاصة ما كان منها له علاقة بالأجانب بواسطة محكمة* تسمى أحياناً المجلس العرفي أو مجلس التجارة؛ أي بمعنى المحكمة العرفية أو التجارية وهي هيئة يعين الشيخ أعضائها الدائمين باستشارة المعتمد السياسي البريطاني ومن الممكن أن يكون أصل هذه الترتيبات قد تم منذ زمن بعيد للفصل بواسطة التحكيم* فيما يثور من قضايا بين الرعايا البريطانيين والأشخاص الخاضعين لقضاء شيخ البحرين، وهذه الهيئة قائمة وجدت منذ خمسين سنة على الأقل بحيث ينظر إليها الآن باعتبارها الوحيدة الصالحة في الجزر لتسوية القضايا التجارية (*) فيما يتعلق بالمجلس وغيره انظر الرسائل المبعوثة من الرائد كوكس P.Z. Cox المقيم البريطاني في الخليج العربي رقم ٧٦ بتاريخ ٢٥ فبراير، ورقم ٥١٦ بتاريخ ٤ مارس



ب

على قيمة الحكم، ولكنه في بعض الأحيان يجبر على دفع ١٠٪ من المبلغ الذي يطالب به حتى ولو لم يحصل على مقدار الحكم كاملاً.

فإذا خسر الشاكي قضيةه فإن الخدمة لا تسترد إلا إذا استردت مقدماً. وفي القضايا الكبيرة يكون الشيخ دائماً حريصاً على أن يأخذ الخدمة مقدماً.

الموارد المالية:

ميزانية إمارة البحرين في الوقت الحاضر بشكل تقريبي هي كما يأتي:

=

١٩٠٦م، كما يمكن مراجعة المحاضر الخارجية لحكومة الهند في أبريل عام ١٩٠١م).

(*) بعض المصادر تعتقد أنها مؤسسة مكونة من الأهالي فقط).

وحين يكون طرفا النزاع في مثل هذه القضايا من رعايا البحرين، فإنه غالباً ما يسوى استثنائياً على يد أقارب الشيخ أو خدمه، ولكن المسائل المبدئية التي ربما تتأثر بها مصالح الأجانب تحال إلى المجلس لإعطاء قرار فيها وبهذه الطريقة يمكن الشيخ المجلس من ممارسة صلاحياته في القضايا الأخرى. وعندما يكون واحد أو أكثر من الأطراف في قضية ما رعايا بريطانيين، أو عند ما لا يكون أحد من الأطراف من رعايا البحرين فإن المجلس يدعى بواسطة المعتمد السياسي البريطاني وينعقد في دار الاعتماد البريطاني وعندها يسمح لممثل الشيخ بالحضور، كما قد يطلب واحد أو أكثر من أطراف القضايا حضوره، ولا يصبح الحكم في مثل هذه الظروف نافذ المفعول إلا عندما يعتمده المعتمد السياسي البريطاني.

والقضايا التي تنشأ عن عمليات غوص اللؤلؤ أو تجارة اللؤلؤ تفصل فيها هيئة تحكيم تعرف باسم (سألغة الغوص).

والرسوم القضائية (وتسمى الخدمة) يفرضها القضاة في بعض الأحيان، وفي أحيان أخرى يفرضها الأمراء أو أسياد السوق في مدن المنامة والمُحَرَّق، وفي بعض الأحيان (وبالذات في القضايا الكبيرة) يفرضها الشيخ نفسه. وفي القضايا الصغيرة فإن الشاكي عادة يدفع الخدمة

ال إيرادات	روبية	المصروفات	روبية
الرسوم الجمركية البحرية	١,٥٠,٠٠٠	مصروفات الشيخ الشخصية بما فيها مرتبات هيئة الحرس.	١,٠٠,٠٠٠
مستحقات الزراعة (ويعنى بها منتجات بساتين الحكومة وضريبة تسمى النوب على بساتين الأفراد الخاصة التي يمكن أن تجمع منهم).	١,٠٠,٠٠٠	مصروفات خاصة (تصل بالزواج والرحلات... إلخ)	٣٠,٠٠٠
ضرائب على مراكب اللؤلؤ	١٢,٠٠٠	علاوات لأفراد أسرة الشيخ.	١,٠٠,٠٠٠
الرسوم القضائية، ضريبة الميراث ١٠٪ على جميع الممتلكات التي تنقل بالوراثة إلخ.	٢٠,٠٠٠	مصروفات الإدارة	١٤,٠٠٠
إيجار أراضي المسكن والحوانيت والمحلات.	١٤,٠٠٠	منح وهدايا للبدو	٥٦,٠٠٠
متنوعات (وتشمل النهب أو الاغتصاب بطريقة سرية).	٤٠٠٠		
المجموع الكلي	٣٠٠,٠٠٠	المجموع الكلي	٣٠٠,٠٠٠

وبالإضافة إلى الضرائب النقدية فإن الشيخ يأخذ لنفسه ٢٠/١ من الحيوانات المذبوحة المستوردة من الخارج، وهذه التجارة الخاصة لا تعدّ ضمن إيجار مكوس البحر.

وسوف يلحظ أن ما ذكرنا أعلاه هو ميزانية شيخ البحرين بمفرده وأن عمود الإيرادات لا يشمل ما يجنيه أصحاب الإقطاعات من أسرة الشيخ من القرى التي تقع في داخل ممتلكاتهم. والخراج الرأسي ويسمى الطراز هو من بين الضرائب الإضافية التي يتعرض لها الفلاحون

المصادر الحربية والبحرية،

ويحتفظ شيخ البحرين وأقاربه الرئيسون وخدمته بنحو ٥٤٠ من الرجال المسلحين موزعين تقريباً كالآتي:

٢٠٠	الشيخ عيسى بن علي، شيخ البحرين
١٠٠	الشيخ خالد شقيق الشيخ عيسى
٨٠	الشيخ حمد بن الشيخ عيسى
٣٠	الشيخ محمد بن الشيخ عيسى
٣٠	الشيخ عبدالله بن الشيخ عيسى
٥٠	المسؤول عن سوق المَنَامَة
٥٠	المسؤول عن سوق الشُّحْرَق
٥٤٠	المجموع الكلي

الآن، وعندما يحتاج الشيخ الآن قارباً فإنه يأخذه بطريق السخرة.

المكانة السياسية والمصالح الأجنبية:

يرتبط شيخ البحرين كلية بحكومة الهند في سائر علاقاته التعاقدية، ولها في المَنَامَة ضابط أوروبي من الدائرة السياسية يعمل كممثل محلي برتبة (معمد) تابع للمقيم السياسي البريطاني في الخليج العربي. وكانت حكومة الهند تحتفظ بمستوصف طبي خيرى بني بالثبرعات المحلية معروف باسم مستشفى فكتوريا التذكاري Victoria Memorial Hospital، والمستوصف نفسه قد ألحق بدار الاعتماد البريطانية. ويوجد أيضاً مكتب بريد بريطاني متصل بالمعمدية.

والرعايا البريطانيون المقيمون في البحرين حالياً بصفة عادية بما فيهم الموظفون وباشتاء الحرس الهندي الحربي للمعمدية هم: ٢ من الرعايا البريطانيين الأوروبيين، و٤ أوروبيين آسيويين^(١)، و٢ من المسيحيين الأهالي، و٦٩ (١) أي أوروبيون مولودون بالهند البريطانية.

ومن هذه القوة يسلم نحو ٢٠٠ رجل بالبنادق، أما البقية فمن كان منهم عنده أسلحة نارية فهي بنادق فتيل (من التي تطلق بعود كبريت) وكلهم على أي حال يحملون السيوف. ولا يعتمد الشيخ كثيراً على هذه القوة في الدفاع عن أملاكه ضد الاعتداء الخارجي أو للاحتفاظ بالنظام في الداخل يقدر ما يعتمد على قبيلة التُعيم الذين يدعي أن عدداً كبيراً منهم تحت طليبه. والواقع فإن المحاربين من هذه القبيلة في البحرين وقطر يبلغون نحو ٤٠٠ رجل فقط، ومن هؤلاء أكثر من نصفهم غائبون في قطر، بينما لا يوجد أكثر من ١٠٠ من العدد الكلي من السواري (ركاب الخيل أو الإبل) وللشيخ كما ذكرنا سابقاً إصطبل صغير (ولكنه ممتاز) من إناث الخيل العربية، وعند الشيخ وعائلته نحو ١٠٠ جمل للركوب.

وكان عنده حتى المدة الأخيرة عدد من مراكب البتيل السريعة، ولكنها غير مسلحة وكان يوضع منها اثنان أو ثلاثة تحت تصرف متعهدي الجمارك لمنع التهريب على أن هذه على أي حال اختفت

من الهندوس، و١٢٢ من المسلمين، و٥ من اليهود، وفي الجو الحار يرتفع عدد الهندوس الذين يكونون تحت الحماية البريطانية إلى نحو ١٧٥ والمسلمين إلى ١٥٠ موظفاً، وفي الجزيرة ممثلون لشركة تجارية بريطانية واحدة وأخرى للبواخر البريطانية، وفيها ٢٢ شخصاً من المقيمين الهندوس، و١١ تاجراً مسلماً تحت الحماية البريطانية.

وتأتي بعد مصالح بريطانيا السياسية والتجارية في البحرين، مصالح الولايات المتحدة التي ظهرت بعد إرسالية كنيسة أمريكا الإصلاحية Reformed Church of America - وهي أعظم المصالح أهمية. وهذه الإرسالية الموجودة في المَنَامَة تأسست سنة ١٨٩٣م. وتمثل المصالح الألمانية شركة حديثة العهد أقل أهمية.

النواحي الجغرافية:

يستخدم اسم البحرين للدلالة على أرخبيل يقع في الخليج الذي يفصل المناطق التركية للأحساء والقطيف عن رأس البر في قطر، كما يستعمل أيضاً للدلالة بصورة عامة على أكبر جزيرة في مجموعة جزر كانت تسمى فيما سبق أوال. والجزر الرئيسة في المجموعة هي البحرين، والمُحَرَّق، وسترَة، والنبي صالح^(١)، وأم النعسان، وليس في هذه الأخيرة سكان، كما نجد بالإضافة إلى ذلك عدداً من الجزر الأصغر حجماً وعدداً من الصخور التي تجعل من الملاحة في خليج البحرين أمراً بالغ الصعوبة، ولاسيما إذا أضفنا كتلة من الشعاب

والمياه الضحلة بعضها ينكشف عند انخفاض المد. ومن الناحية العسكرية لا نجد من يستحق الاعتبار سوى جزيرتي المُحَرَّق والبحرين.

أما المُحَرَّق حيث يقيم الشيخ وأسرته ما عدا الفترة من يوليو حتى أكتوبر حين يقصدون المَنَامَة في البحرين، فنجدها جزيرة مستوية صغيرة، طولها أربعة أميال وعرضها ميل واحد. وهي تبعد عن البحرين بنحو ١,٥ ميل وتفصلها عنها مياه ضحلة وقناة ضيقة وضحلة، كما نجد بهذه الجزيرة، بالإضافة إلى مدينة المُحَرَّق (٢٠٠٠٠ نسمة) والحد^(٢) (٨٠٠٠ نسمة)، إحدى عشرة قرية يبلغ إجمالي سكانها ١١٠٠٠ نسمة. وكبرى هذه الجزر هي البحرين يبلغ طولها ٣٠ ميلاً من الشمال إلى الجنوب وعرضها ١٠ أميال بمحاذاة الساحل الشمالي. وتصل مساحتها إلى ٢٠٨ ميل مربع؛ منها ١٨ ميلاً مربعاً مزروعة، وبخاصة في الشمال، كما نجد خور الخب^(٣)، وهو مدخل ضحل يخترق الجزيرة من الشرق حتى يكاد يصل إلى وسطها.

والبحرين مستوية ومنخفضة، غير أن الأرض ترتفع بصورة تدريجية من جميع الجوانب حتى الوسط حيث نجد هضبة يبلغ ارتفاعها من ١٠٠ إلى ٢٠٠ قدم فوق مستوى سطح البحر. وفي وسط هذه الهضبة نجد منخفضاً ضيقاً يبلغ طوله نحو ١٣ ميلاً، يرتفع منه أعلى تل في هذه الجزر، وهو جبل الدخان (٤٤٠ قدماً). وإلى جانب مدينة المَنَامَة (٢٦٠٠٠)، والبُدَيْع (٨٠٠٠) نجد في جزر البحرين ٨٣ قرية يبلغ سكانها نحو ٢٧٠٠٠ نسمة.

(١) انظر: صالح (جزيرة النبي) (Salih (Nabi).

(٢) وردت تهجتها في المعجم هكذا Khaab.



أما إجمالي سكان مجموعة الجزر هذه فيزيدون على ١١٠,٠٠٠ نسمة، يرتفع عددهم في موسم اللؤلؤ إلى ١٢٠,٠٠٠ نسمة، والمسافة بين المَنَامَة العاصمة التجارية التي تقع في مواجهة المرسى وبين المدن الأتية هي:

١٢٨٥ ميلاً	كراتشي
٧٣٢ ميلاً	مسقط
٣٤٣ ميلاً	لنجة
١٧٥ ميلاً	بوشهر
٣٣٥ ميلاً	الكويت
٥٠ ميلاً	القطيف
٦٠ ميلاً	العقير

لمدة ٤٠ يوماً من الأسبوع التالي في شهر يونيو، ولكنها لا تتسم حينئذ بالعنف الذي تتسم به في شهور الشتاء. أما ربيع القوس أو الجنوبية الشرقية فتتهب بين الحين والآخر خلال الشتاء والربيع وأوائل الصيف. ولأنها تتجاز صحراء شبه الجزيرة العربية تصبح في أوائل الصيف وكأنها ربيع من قرن، كما تجدها بين الفينة والفينة تتسبب في سديم ترابي يبلغ درجة من السمك بحيث يعوق الملاحة.

ويتسم شهراً يناير وفبراير بالرطوبة والبرودة وشدة الرياح، ثم ترتفع بعد ذلك درجة الحرارة بسرعة حتى تبدأ الشمال في شهر يونيو. فإذا اعتدل الجو صار المناخ لطيفاً طالما استمرت رياح الشمال. أما إذا توقفت حتى منتصف أكتوبر صار المناخ حاراً وشديد الرطوبة دون أن يتغير ذلك الجو حتى في الليل إلا فيما ندر. ونجد أياماً رطبة حارة حتى نوفمبر عموماً، والمناخ في ديسمبر يصير لطيفاً في بعض الأحيان.

المناخ والظروف الصحية:

سجلت هذه الملاحظات في المستشفى الأمريكي منذ عام ١٩٠١م. بلغت أقصى درجة حرارة سجلت ١٠٩ وأدناها ٣٦ درجة فهرنهايت. وفي عام ١٩١٤م بلغت أدنى درجة حرارة ٥٢. ونظراً للرطوبة البالغة للجو التي تصل أحياناً إلى ٨٢٪ من التشبع تصبح الحرارة والرطوبة أمراً يفوق الاحتمال. أما متوسط سقوط الأمطار فلا يتعدى ٣,٥ بوصة، وهو موزع خلال فترة الشتاء، أما الندى فغزير للغاية، ويستمر طوال العام.

وتهب الرياح السائدة وهي الشمال، تهب من شمال - الشمال الغربي ونادراً ما تغير اتجاهها إلى الشمال. وتهب هذه الرياح على نحو متقطع خلال العام وتصير عاتية في كثير من الأحيان في شهور الشتاء، فتلحق أضراراً بالسفن الشراعية، بل والمباني كذلك. وتهب الشمال على وجه العموم

والعتوب باعتبارهم قبيلة الأسرة الحاكمة يعاملون باحترام دون أن يكون لهم نفوذ حقيقي إلا فيما ندر. والدواسر الذين يقيمون في البُدَيْع على مسافة عشرة أميال من المنامة يسعهم التأثير على الشيخ، وكثيراً ما فعلوا ذلك في السنوات العشر الماضية، وهم فرع من فروع دواسر نجد؛ إحدى أهم قبائل تلك المنطقة الذين انطلقت فروع منهم إلى الخليج العربي، وبينما نجدهم شديدي الحساسية ضد أي سيطرة قد يمارسها شيخ البحرين عليهم، نجدهم أيضاً من أشد الغيورين على استقلاله. وعددهم نحو ٥٠٠٠ نسمة.

كما نجد أيضاً بهذه الجزر نحو ١٢٠٠٠ من الزنوج يعرفون بالسادة^(١)؛ منهم نحو ٥٠٠٠ لا يزالون في ريقة الرق من أجل العمل غواصين عموماً. ويتفاوت عدد الأجانب في تلك الجزر حسب المواسم. فإذا حان موسم اللؤلؤ أي من مايو إلى أكتوبر، وجدنا منهم في السنين الطيبة ٨٠٠٠ بين هندوس وبور^(٢) وإيرانيين وتجار يهود من بغداد وعمال غير مهرة وغواصين من شبه الجزيرة العربية وإيران والساحل العربي وعدن والصومال بل وحتى من زنجبار.

الموارد

تعدّ الثمور وقليل جداً من الخضراوات والموز والتين والليم (ضرب من الليمون المالح) هي كل (١) وزدت تهجتها في المعجم هكذا Sidis والأسياد هم من شعب ذي أصول أفريقية عاشت في الهند لقرون طويلة، وقد جلب معظم أسلافهم جزءاً من تجارة الرقيق. وكان المجتمع الهندي يقدر في الأسياد ميزة الولاء الذي يتسمون به كأرقاء، كما كان الأثرياء يشترون ويتباهون بامتلاكهم ضمن خدم القصور. (٢) وردت تهجتها في المعجم هكذا Borah.

ونجد أن جميع أنواع أمراض العيون متفشية، كما تشيع ظاهرة فقد حاسة الإبصار حتى بين الأكثر ثراء، ولاسيما بين الغواصين، والملاريا مرض واسع الانتشار من أكتوبر حتى بداية ربيع الشمال في شهر يونيو. ويضطر سكان المناطق التي تكثر بها أشجار النخيل إلى الرحيل عنها في الشهر الذي يسبق يونيو بسبب الوياء الذي يسببه البعوض، غير أن أغلب ذلك البعوض ليس من النوع الحامل للملاريا. وقد تفشى الوياء بهذه الجزر في أعوام ١٩٠٥، ١٩٠٧، ١٩٠٩، ١٩١٤م.

وتقوم الحكومة الهندية برعاية مستشفى فكتوريا التذكاري Victoria Memorial Hospital تحت إشراف جراح مساعد، كما نجد أيضاً مستشفى الإرسالية الأمريكية American Mission Hospital، ويستخدم الشيخ طبيباً فارسياً في مركز الحجر الصحي.

النواحي الإثنية (العرقية):

السكان الأصليون لجزر البحرين عبارة عن سلالات من مختلف القبائل العربية مع خليط متفاوت من الأصول الإيرانية والزنجية. والبحرينيون الذين يعتنقون المذهب الشيعي ويحترفون الزراعة هم أكثرهم عدداً فيزيدون على ٤٠,٠٠٠ نسمة، ولكنهم لا يتمتعون بأي نفوذ سياسي، كما يستخدمون في مهنة الغوص. والهولة طائفة سنية مماثلة عددهم نحو ١٨٠٠٠ نسمة، ويسكن أغلبهم المدن.

ولا نجد من القبائل التي تستحق هذا الاسم سوى العتوب والسادة والدواسر (جمع دوسري).

ب

من الساحل العربي خلال عشرة أيام، غير أن ثمنها كان مرتفعاً بحيث كان قد يكون أفضل لو أنها أحضرت من كراتشي، وربما في وقت أقل.

وليس هناك صعوبة في توفير ٥٠٠ رطل من السمك يومياً، ويمكن ترتيب الحصول على كمية أكبر من ذلك، ولا يُشرب اللبن إلا نادراً في البحرين، كما يستورد علف البقر. أما بالنسبة لسائر المؤن فنجد أن خشب الوقود يستورد من إيران والهند، ويمكن الحصول على ١٠٠٠ مند^(١) من إيران خلال عشرة أيام وبسعر أرخص من السعر الذي تستورد به من الهند. أما الكميات المحلية التي يمكن الحصول عليها دون تأخير فنادراً ما تقل عن ٥٠٠ مند.

ويستورد من الهند وإيران وزنجبار شحنات صغيرة من الخشب الصلب دون تعبئة حيث تستخدم على نطاق واسع في البناء، ويمكن الحصول على ١٠٠٠ قطعة دون الحاجة إلى الانتظار. ونظراً لصناعة بناء السفن الضخمة نجد من الممكن الحصول على كمية كبيرة من الألواح تكفي، على أي حال، لبناء جميع الحواجز التي قد يحتاج إلى بنائها، أما أشجار النخيل التي تستخدم لعبور المجاري المائية الضيقة فيمكن الحصول على أي كميات منها، وتستورد كميات كبيرة من مادة صنع الحصير من أشجار النخيل والبلهيط^(٢) وذلك نظراً للحاجة إليها في صناعة الأكواخ التي يجيد السكان صنعها.

(١) المند: وحدة وزن هندية تعادل ٣٧ كجم.
(٢) نوع من النخيل أوراقه مروحية الشكل.

ما تجود به تلك الجزر من منتجات غذائية. ومع ذلك نجد أن البحرين مركز عظيم للتوزيع بالنسبة لكلا جانبي الخليج كما نجد التجار الخليجين والهنود والإيرانيين والعرب ينشطون في مجال تجارة الأرز والشاي والبن والسكر والشعيرية. وتصل واردات الأرز سنوياً إلى نحو ١٥٠٠٠ طن يعاد تصدير أغلبها إلى شبه الجزيرة العربية. ونظراً لارتفاع الرسوم المفروضة على الواردات في إيران فإن كثيراً من الشاي والسكر يهرب إليها من البحرين. وقد تمكنوا من التصرف بهذه الطريقة فيما قيمته ٣٥٠٠٠ جنيه إسترليني في عامي ١٩١٣ - ١٩١٤م، ويأتي القمح من إيران وشبه الجزيرة العربية التركية، بينما تستورد جميع أنواع الغذاء الأخرى خلال مواسم هندية. وتستورد الأغنام بكميات صغيرة نظراً لندرة الأعلاف في كلا جانبي الخليج العربي، أما الأبقار القليلة التي تذيب فتأتي من إيران.

والأرز هو السلعة الوحيدة التي يمكن التعميل فيها على البحرين من حيث توفيرها بأي كميات دون إبطاء؛ إذ نجد الأسواق في سائر السلع تبلغ درجة كبيرة من الثقل لأن التجار لا يحتفظون فيها بمخزونات كبيرة. أما من حيث سائر إمدادات الجند فمن المحبذ التعميل على النقل البحري من الهند لمدة شهر على الأقل حتى توقع العقود مع التجار المحليين. غير أنه قد يثبت على الأرجح أنه من الأفضل تموين الجنود من الهند بصورة كاملة. وحين رست قوة الحملة الهندية Indian Expeditionary Force في البحرين في عام ١٩١٤م تم الحصول على أقل من ١٠٠ من الغنم

- ١٠ مند = رفعة واحدة.
 - ١٨ رفعة = قرعة^(١) واحدة.
 - مند بحريني واحد = ٦, ٥٧ رطل أفوردوييه^(٢).
- والحرفة الرئيسة بالبحرين هي صيد اللؤلؤ؛ إذ يعمل بها نحو ٣٥٠٠٠ شخص وأكثر من ١٢٠٠ قارب على الضفاف، أغلبها من البحرين. ويتاجر باللؤلؤ جميع التجار العرب والهندوس على وجه التقريب ويأتي إلى المَنامة المشترون الأوروبيون في ذلك الموسم. أما الحرفة الوحيدة الأخرى فهي بناء السفن. وبوسع صنّاع السفن البحرينيين إنتاج سفينة ممتازة حمولة ٤٠ طناً في أقل من شهر. وهم يستوردون من الهند المشغولات الحديدية وأقمشة الأشرطة وحبال القنب الهندي، أما حبال الألياف فتصنع محلياً.

الرجال المحاربون: يتفاوت عدد الرجال القادرين على حمل السلاح بصورة كبيرة ليس باختلاف فصول السنة فحسب بل باختلاف السنين كذلك. حيث يوجد أكبر عدد منهم قبل أن يبدأ موسم صيد اللؤلؤ مباشرة وإبان انقطاعه، ومن نهاية فصل الصيد حتى تجرى الحسابات؛ أي في أبريل، ورمضان، إن جاء في فصل الصيف، وخلال أكتوبر ونوفمبر. وقبل منتصف شهر ديسمبر يتناقص عدد الرجال بالبحرين بها إلى أدنى حد.

أما السكان الذين يتأرجح عددهم فعبارة عن غواصين وشدادين؛ من إيران، وشبه الجزيرة

ويستورد العشب والتبن والبوص، غير أن كمية كبيرة من البرسيم تزرع في البحرين. ونظراً لأن ما ينتج محلياً من هذا البرسيم يستهلكه العدد الكبير من الحمير في الجزر، وكذا الأغنام القليلة التي تستورد للتسمين، فإن الأسعار ترتفع عندما يتطلب الأمر توفير الغذاء حتى لمئة من الخيل. ويحصل على البترول من شركة الزيت الأنجلو - إيرانية Anglo - Persian Company في المحمرة التي لها وكيل في البحرين. وهناك شواهد على وجود الزيت في البحرين ولكنها لم تتحقق حتى الآن.

وإلى جانب السادة جراي Gray وبول Paul فإن الشركة الأوروبية الوحيدة هي شركة ألمانية هي السادة فونكهاس R. Wonckhaus وكلاء خط هامبورج - أمريكا. ووكيلهم هو الآن أسير حرب في الهند، أما فرع الشركة فمغلق. والسادة جراي وبول وهما وكلاء ومقاولو إنزال لشركة الهند البريطانية للملاحة التجارية وكلاء بالعمولة ولا يحتفظون بأي مخزونات كبيرة. أما التجار الهندوس والعرب والإيرانيون فيبتولون أمر تجارة الاستيراد والتصدير جميعها تقريباً.

والعملة هناك هي النقود الهندية، كما تتداول أيضاً الليرة التركية وسعرها يتراوح من ١٤ روبية إلى ١٣ أو ٨، ودولار ماربا تيريزا أو الريال ويتراوح بين ١ - ٦ إلى ١ - ٤، كما نجد أيضاً الدوبل كران الإيراني أيضاً يمكن تحويله.

الموازن المحلية:

- ١٦٤ تولة = ربع واحد.
- ١٤ ربع = مند بحريني واحد.

(١) وردت تهجتها في المعجم هكذا kara.

(٢) يساوي هذا الرطل ٢, ٢٠٤٦ avordupois كغم.

ب

الموانئ:

لا نكاد نطلق على البحرين لفظة ميناء، فالمرسى المعتاد يقع على بعد ١,٥ ميل إلى الغرب من المَنامة. والسفن التي تزيح ١٨ قدماً أو أكثر ترسو على بعد ثلاثة أميال. أما المراسي الداخلية فمجرد فجوة لا تتسع لأكثر من سفينتين في المرة الواحدة في حجم بواخر البريد التابعة لشركة الخليج البريطانية الهندية، أما في المراسي الخارجية فنجد السفن وقد اعتادت أن ترسو في خط واحد. وفي عام ١٩٠٤م حدث أن رست بارجة حربية ذات غاطس خفيف بين المَحَرَّق والقصية مسيطرة على كل من المَحَرَّق والمَنامة من مدى قريب.

وتهب الريح السائدة وهي ريح الشمال على الشاطئ من المرسى غير أن المياه الضحلة إلى الشمال تحول دون اشتداد الموج في البحر عندما تشتد الرياح. ولم تسجل حالات اضطرت فيها البواخر للابتعاد بسبب اشتداد الريح. أما الشاطئ فينحدر بصورة شديدة التدرج، ويتكون من الطين الذي تتخلله الصخور المرجانية.

وعند انخفاض المد، نجده يتعد لمسافة ٢٧٠ ياردة مخلفاً وراءه رصيف الجمر، وكذا فُرصة الوكالة في حالة جفاف. وهناك إحدى الشعاب المرجانية بها منارة للسفن تمتد من نقطة طولها خمسة كابلات^(١) إلى الجنوب الشرقي من

(١) الطول الكبلي cable length: وحدة بحرية لقياس الطول تساوي ٦٠٨ أقدام في الأسطول البريطاني و٧٢٠ قدماً في الأسطول الأمريكي.

العربية التركية والكويت والساحل العربي مع بضعة رجال حتى من عدن والصومال وزنجبار. وخلال الفترة من أبريل إلى ديسمبر نجد أيضاً عدداً متفاوتاً من الحمالين من البصرة وكردستان يعملون في المَنامة. وهؤلاء الأجانب يكادون يكونون مصدر جميع الجرائم في هذه الجزر. وقد يكون من المسلم به أن جميع السكان من الخارج بلا أسلحة تقريباً.

أما الأهالي فهم مسالمون، ترهبهم مدافع السفن، ولا يرجح أن يكون هناك بينهم ما يزيد على ١٢٠٠٠ من الرجال في سن الجندية. ومن المفروض أن يكون لدى الشيخ وأمرته نحو ٥٠٠ من الأتباع المسلحين، غير أن أغلب هؤلاء أقرب إلى تقديم الفهوة منهم إلى استعمال السلاح. وقد درج مشايخ البحرين فيما مضى على التعويل على القبائل في البر الرئيس في معاركهم الرئيسية. ونجد الشيخ الحالي وقد احتفظ ببعض هؤلاء قريباً منه بتقديم الإعانات المالية لهم. وتتفاوت تقديرات عدد البنادق الحديثة في هذه الجزر من ٣٠٠ إلى ٨٠٠، حيث نجد الرقم الأدنى أقرب إلى الحقيقة على الأرجح، وأغلب تلك البنادق ليست في حالة جيدة نظراً لرتوية المناخ، ولا يصل عدد من لديهم فكرة عن استخدام البندقية لمسافة تزيد على ٣٠٠ ياردة إلى ستة أشخاص. ولا يرجح أن يكون هناك ٥٠٠ طلقة لكل بندقية في هذه الجزر. ولكن لا بد لنا أن نذكر أنه نظراً لطول الخط الساحلي غير المأهول بالسكان فإن عدد المقاتلين والبنادق والذخيرة من الممكن أن يزداد إلى حد كبير في وقت قصير. ويرجح وجود ٥٠٠ مسدس أو أكثر في البحرين، كما أن لدى الشيخ نحو ست بنادق قديمة قد علاها الصدأ.

المرسى الداخلي متخذة اتجاهها شمالياً شرقياً حول المَحْرَق مباشرة، وعندما يحين الجزر يظهر أغلبها على السطح. وهذه الشعب المرجانية بمنأى عن طريق القوارب من كلا المرصين إلى رصيف الجمرك. غير أن القوارب في طريقها إلى مراسي فرضة الوكالة والمَحْرَق والقصبية لا بد لها من أن تستدير حول المنارة قبل اتجاهها شرقاً، وذلك باستثناء أوقات المد العالي.

ولا نجد تيارات خطيرة، بل إن المد لا يكون من القوة بحيث يتدخل في إنزال القوات بأي حال من الأحوال، غير أنه في بعض حالات المد يتعذر إحضار السفن المحلية التي تعوزها رشاقة الحركة بمحاذاة السفن.

وتستخدم شركة الهند البريطانية بضعة رجال مرشدين لسفنها، كما نجد ٢٠٠ على الأقل من رجال السفن المحليين ممن يمكنهم القيام بمهمة إرشاد السفن الشراعية إلى أماكن الإنزال المختلفة، غير أن أغلبهم لا يوجدون في فصل صيد اللؤلؤ، كما لا نجد ناظرًا للمرفأ أو أي ترتيبات متحضرة خاصة بهذا المرفأ. وللوكيل السياسي لنش بخاري حمولته ٦٠ طنًا ولكنه يزبح ستة أقدام ومن ثم نجده غير ذي نفع كبير في عملية جر القوارب إلا في وقت ارتفاع المد.

ترتيبات الإنزال:

شرع في إيجاد ترتيبات منتظمة لإنزال البضائع في عام ١٩١٤م فنجد السادة جراي وبول وشركاهما يعملون مقاولي إنزال لشركة الهند البريطانية للملاحة التجارية التي تمتلك أكبر عدد

من البواخر التي تزور البحرين؛ فلها عشر قوارب ضخمة سعة الواحد منها ٤٠ طنًا، وتزبح من ٦,٥ إلى ٨ أقدام، وأطقم هذه القوارب تظل كاملة على الدوام. وإلى جانب السادة جراي وبول نجد عدداً كبيراً من القوارب المشابهة والقوارب الأصغر حجماً المسماة محلياً «بجوالي بت»^(١)، فإذا ما أخذ أسطول صيد اللؤلؤ في العمل استحال، مع ذلك، أن تجد الأطقم الكافية لأكثر من ٢٠ أو ٣٠ من هذه القوارب، بل إن هذه الأطقم إن أتاحت ستكون من بين الملاحين الأقل خبرة.

أما الشاطئ، فكما قلنا من قبل، فهو ينحدر بصورة شديدة التدرج، كما أن وجود الشعاب أمام المنامة يحول دون وصول القوارب إلى الداخل مباشرة إلا في مواجهة رصيف الجمرك. فإذا انخفض المد لم نجد حتى قوارب جوالي بت يمكنها تفريغ حمولتها على الرصيف، غير أن رجال القوارب قد درجوا على إحضار قواربهم قريباً قدر استطاعتهم، ثم تفريغ البضاعة على ظهور الحمير.

ويبلغ طول رصيف الجمرك ١٨٠ ياردة، ويضيق عرضه من ٨٥ إلى ٣٣ قدماً ويصل عمق المياه بمحاذاة الجزء الأكبر من طوله سبعة أقدام، وذلك عند ارتفاع المد. أما فرضة الوكالة التي يبلغ طولها ٢٠٠ ياردة وعرضها خمسة أقدام فموقعها أقل ملاءمة بسبب الممر الضحل الواقع أمامها.

ونجد أن الشاطئ بأسره بين الجمرك والوكالة متاح بالنسبة للقوارب وذلك إذا انخفض المد، أما

(١) Jolly boat.

ب

ويمكن أن يرسل إلى القصيبة تلك المخازن الثقيلة التي ليست مطلوبة بصورة فورية، كما يمكن إرسالها إلى القوارب التي بالشاطئ عند ارتفاع المد، ويمكن للمخازن المعرضة للتلف أن تجهز لها على وجه السرعة فرضات خشبية تبني من المواد المحلية.

وكما بيننا آنفاً نجد أن ضحالة المياه تمثل عفة كأداء في وجه إنزال وإركاب الجنود، غير أن الشمال أيضاً تمثل عفة أكبر في سبيل استخدام البحرين قاعدة مؤقتة. وهذه الرياح السائدة تهب مباشرة على الشاطئ من المرسى، فإذا اتسمت في هبوبها بأي قدر من القوة تستغرق القوارب من ١,٥ حتى ٤ ساعات لكي تبحر، قبوتها بذلك المد عموماً. ولأنها تهب عموماً لمدة أربعة أيام أو أكثر في فصل الشتاء ولمدة ٤٠ يوماً في فصل الصيف، فلا بد من السماح بفترة تأخير كبيرة في إعادة الإركاب. ولا نجد قرب أماكن الإنزال من أرض عالية يمكن السيطرة منها بل نجد الواجهة كلها وقد سترتها المنازل والأسوار. وهناك قلعة برتغالية خربة على الشاطئ على بعد نحو ٣ أميال إلى الغرب من المنامة.

مواقع المعسكرات:

خلف المنامة مباشرة نجد سهلاً ممتداً بطول المدينة كلها، ثم يمضي حتى الساحل الشرقي للجزيرة. أما خلف المدينة نفسها فنجده يضيق ويصير ابتداء من سبتمبر فصاعداً غير صالح بالمرّة للسكن بسبب البعوض. وفي أثناء شهور الصيف حين تخف وطأة البعوض نجده إلى حد كبير

عند ارتفاعه فيوسع القوارب أن تسير بمحاذاة سور السادة جراي وبول في منتصف المسافة بينهما تقريباً، غير أن الضيق البالغ لشوارع السوق يمثل عقبة خطيرة، فليس من الميسور العثور على طريق سهل إلى منطقة المعسكرات خلف المدينة قبل الوصول إلى الوكالة.

ولابد لنا أن نذكر أن الرجال الذين يخوضون الماء إلى الشاطئ معرضون لأن ترحق أقدامهم الشعاب المرجانية، ونظراً لقدارة الطين على الشاطئ فنجد أن تسمم الدم أمر شائع، كما نجد دار الجمارك وقد ضاقت بحيث لا تتسع للمخازن. وبالقرب من الوكالة نجد مساحة مفتوحة تكفي لمستودعات لواء من الجنود. ولكن حتى هذه المساحة من المرجح البناء عليها. وإلى جانب الواجهة المشار إليه أعلاه نجد أن هناك مكاناً آخر يصلح نسبياً للإنزال، وهو الشاطئ المفتوح عند القصيبة (انظر مواقع المعسكرات) حيث لا يتسم الشاطئ بالتدرج الشديد، كما أن الرمال تتسم بالثبات. وعبوب هذا المكان من حيث الإنزال هي:

الممرات الضيقة الضحلة المتعرجة من المرسى، وكونها غير ظاهرة للعيان من المرسى، وكذا بعض الصعوبة في ترتيب وجود محطة إشارية متوسطة تيسر مشاهدتها من كل من سفن النقل ومكان الإنزال. وعلى وجه العموم، نجد أنه لو حدث أن وقع الاختيار على القصيبة موقعاً للمعسكر، فإن أفضل خطة ستكون على الأرجح استخدام أماكن الإنزال الثلاثة جميعها: رصيف الجمرك للخيول واليغال والرجال، وفرضه الوكالة للرجال وبعض المخازن.

وقد شغلته أكواخ من سعف النخيل لأبناء الشيخ وأتباعهم الذين يتجمعون حول قلعة الشيخ المبنية من الطين في أثناء إقامته بها.

والطرف الشرقي للسهل عند القصيبة أكثر ملائمة لإقامة المعسكرات للجنود، حيث يتسع المكان لفرقة عسكرية. أما التربة فعبارة عن رمل أبيض ثقيل مختلط بالأصداغ فلا تثيره الرياح بأي حال، كما يتسم بالمسامية ويسمح لمياه المطر بتخللها بسرعة كبيرة فنجد المياه الجوفية على عمق ٣ أقدام في بعض الأماكن، ويقال إن هذا الموقع هو أقل الأماكن عرضة للبعوض في الشطر الشمالي أو المأهول من الجزيرة، كما نجد محطة الحجر الصحي في طرف من الموقع، ونجد أيضاً جزءاً من الشاطئ وقد شغلته أكواخ من سعف النخيل خلال الصيف. وليس في هذا السهل من مكان مرتفع مشرف.

المياه: إن أهمية المياه في الجزيرة من العوامل الخطيرة فنظراً لندرة مياه الأمطار، وطبيعة الأرض المسطحة لا نجد من مصادر المياه سوى العيون. ويفترض أن هذه الينابيع تنشأ في وسط شبه الجزيرة العربية، ثم تنتقل عبر مئات الأميال في جوف الأرض، ولذلك تتسم على الأرجح بالنقاء من الناحية العضوية، غير أنها تشوبها الأملاح بدرجات متفاوتة في كل عين.

وتبعد ينابيع قَصَّاري نحو ميلين عن المَنَامَة، كما يبعد عنها عَدَّاري نحو ٣,٥ ميل. وهما أغزر الينابيع ماء، ويرويان بينهما عدة أميال مربعة من أشجار النخيل والبرسيم، أما المَنَامَة فأغلب

مائها يأتيها من قَصَّاري. وعين أم الشعوم قرب القصيبة تكفي لكتيبة تخيم في ذلك المكان. وفي حالة الضرورة يمكن سقيا دواب الحمل من عين قَصَّاري التي تبعد ميلاً واحداً فقط من القصيبة.

كما نجد أيضاً عيوناً تحت سطح البحر بين القصيبة والمُحَرَّق، وكذا عيوناً بالجزر الصغيرة في المنطقة المجاورة، مثل سِيَا^(١) بالقرب من المرسى، ويستخدم سكان مدينة المُحَرَّق الكبيرة عيناً من هذه العيون، فتأتيهم المياه في قرب من عمق يتراوح بين قدمين وتسعة أقدام تحت سطح البحر. أما المياه الجيدة بحق في هذه الجزر فلا يحصل عليها إلا من بعض الآبار العميقة في الحنيني على مسافة نحو ٨ أميال من المَنَامَة وهي كميات محدودة جداً.

ويحصل الأوروبيون بعامة على مياه الشرب من بواخر البريد، على الرغم من أن أفراد الإرسالية الأمريكية يشربون مياه العيون ويتأقلمون معها بعد وقت قصير.

الإدارة:

ليست البحرين محمية بريطانية، ولكنها تحت الحماية البريطانية، فالشيخ لديه ارتباطات معينة معنا بخصوص الرق والقرصنة وتهريب السلاح، وقد سلم الإدارة بالنسبة لجميع الأجانب للحكومة البريطانية، فهو مدين لنا تماماً.

والقانون الذي يحكم المنطقة هو الشريعة الإسلامية، فنجد القاضي السني أو القاضي الشيعي

(١) وردت تهجتها في المعجم هكذا Saya.

ب

المحلي المستخدم في البناء ذو تكوين مرجاني فلا يصلح لتعبيد الطرق، ولكن سطح الأرض يتسم بالصلابة في أغلب أجزاء الجزيرة.

ولم يُجر أي إحصاء بعدد الإبل في البحرين ولكن عددها يصل إلى ١٠٠ على الأرجح، وهي جميعاً مستوردة، وتخص في أغلبها الشيخ وأسرته. والسلالة المحلية من الحمير ممتازة وهي تستخدم على نطاق واسع في إنزال البضائع. ويقدر ثمن حمارة الركوب الجيدة بما يزيد على ١٥٠، وقد يصل إلى ١٢٠٠. ويرجع ألا يزيد عدد الخيول في البحرين على ١٠٠ وتخص جميعها الشيخ.

أهم الشخصيات في البحرين: الشيخ عيسى بن علي آل خليفة حاكم البحرين، وتحيته تستوجب أحد عشر مدفعاً، وهو من مواليد عام ١٨٤٣م، والشيخ حمد بن عيسى، ابنه الأكبر وولي عهده تحيته ثلاثة مدافع عندما يقوم بتمثيل والده، وهو رجل طيب القلب تركز اهتماماته في تربية الخيول والصقور وقد ولد في عام ١٨٧٥م، والشيخ محمد، الابن الثاني للشيخ عيسى، وهو أكثر كفاءة من أخيه الأكبر، كما يشتم بالود وقد ولد في عام ١٨٨٠م، والشيخ عبدالله، الابن الأصغر للشيخ عيسى، وهو أشد أفراد الأسرة ذكاءً، ويقدم أكبر العون للوكيل السياسي، وهو الابن المقرب إلى أبيه وله تأثير كبير عليه. وقد منح تقديراً في أول يناير عام ١٩١٥م لمساعدته في بداية الحرب، وقد ولد في نحو عام ١٨٨٣م.

الشيخان علي بن محمد وإبراهيم بن محمد، من أقارب الشيخ عيسى وهما من العرب كثيري

بفضيان في أغلب القضايا التي تنشأ بين الرعايا البحرينيين وأميرا المُحَرَّق والمَنَامَة مسؤولان عن النظام في هاتين المدينتين، وبفضيان في القضايا الصغيرة، أما الناس في هذه المنطقة فيتسمون عموماً بدمائة الخلق وحسن السلوك ولا يرتكب من الجرائم إلا ما ندر اللهم من جانب الأكراد والبصريين. ويبت الوكيل السياسي في جميع قضايا الأجانب، وهو يلجأ أحياناً في القضايا التجارية إلى المجالس العرفية أو القضاة.

المواصلات:

تشغل شركة الهند البريطانية للملاحة التجارية باخرة تجيء أسبوعياً وتذهب كل أسبوعين، ثم خفضت هذه الخدمة عند بداية الحرب إلى خدمة كل أسبوعين على نحو غير منتظم. ويزور هذه المنطقة بين الحين والآخر بواخر من خط هامبورج - أمريكا (ثمانية في عام ١٩١٤م)، كما نجد شركة الخليج العربي الإيرانية للملاحة التجارية، وكذا البواخر العربية يرسلان سفينة بين الفينة والفينة.

أما الخطوط المتجهة مباشرة من إنجلترا إلى الخليج العربي فلا تتوقف في البحرين. وهناك اتصال متكرر مع السواحل الإيرانية والعربية عن طريق القوارب الشراعية وليس بالبحرين خط تلغرافي. وأقيمت منشأة لاسلكية، كما نجد مكتب بريد هندي بريطاني في المَنَامَة تصل فيه الرسوم الهندية ربما إلى ١٠٠، وهي جميعاً تستورد وتتم في أغلبها إلى الشيخ وأسرته. وليس بالجزيرة طرق ممهدة، ولا يتوفر من وسائل النقل ذات العجل إلا بضع عربات للمياه، والعربات الخاصة. والحجر

الشكل والحجر والخصائص الطبيعية:

يتطابق شكل الجزيرة مع شكل الخليج فالسواحل المواجهة لليابسة تكاد تكون موازية للخليج. وتقدر المسافة من أقصى الشمال في مكان قريب من مدينة المنامة حتى الطرف الجنوبي عند رأس البر بثلاثين ميلاً وذلك هو طول جزيرة البحرين؛ أما أقصى عرض لها من رأس الجفير حتى البُدَيْع فيبلغ ١٠ أميال. وتبلغ جملة مساحة الجزيرة ٢٠٨ أميال مربعة، منها نحو ١٨ ميلاً مربعاً مغطاة بزراعات النخيل.

ويقع حزام أشجار النخيل الرئيس في الطرف الشمالي للجزيرة، ويمتد من المنامة حتى بوري مع طول من الشمال الشرقي حتى الجنوب الغربي يقدر بسبعة أميال، ويعرض يبلغ أقصاه في الوسط ثلاثة أميال، وهكذا فإنه يملأ معظم المساحة الواقعة شمال خور الكاب الذي يصل إلى وسط الجزيرة من ناحية الشرق.

ومعظم جزيرة البحرين مستو ومنخفض، ولكن سطحها يرتفع بالتدريج من الجوانب في اتجاه الوسط حتى يكون نجداً مرتفعاً يتراوح ارتفاعه ما بين ١٠٠ إلى ٢٠٠ قدم، ويوجد في وسط النجد المرتفع منخفض يضاوي الشكل يبلغ طوله ١٣ ميلاً من الشمال إلى الجنوب وعرضه أربعة أميال. ويوجد في وسط هذا المنخفض التل الوحيد المسمى باسم جبل الدخان الذي يبلغ ارتفاعه ٤٤٠ قدماً، وهو أعلى مكان في الجزيرة. أما الهبوط من الهضبة إلى داخل المنخفض فهو هبوط شديد الانحدار للغاية في بعض الأماكن، ويصعب حتى

الأسفار، واسعي القراءة، وهما من أنصار البريطانيين وقد ولدا في عام ١٨٦٠م، أما الشيخ علي بن أحمد الذي تربطه بالشيخ علاقات معقدة فهو ابن زوجته وابن أخيه وصهره، فقد نفي إلى الهند منذ بضع سنين، وقد ولد في عام ١٨٧٩م.

القاضي الشيخ جاسم، كبير القضاة السنة، وهو من كبار أنصار البريطانيين ويعادي الأتراك، وهو قاض عادل ذو نفوذ كبير، وقد ولد في عام ١٨٥٢م. والقاضي الشيخ خلف، كبير قضاة الشيخ، وهو يزعم ولاءه للبريطانيين، وقد ولد في نحو عام ١٨٦٠م.

يوسف بن أحمد كاتو، وهو وكيل لجنة عربي وثري و مترجم شرف للوكيل السياسي وله نفوذ كبير لدى الشيخ ويسم بقدر كبير من الذكاء والمقدرة وقد ولد في عام ١٨٧٨م.

عبدالله بن حسن الدوسري من البُدَيْع، وهو عربي أمين ويرفض هو وقبيلته التدخل البريطاني، ولكنهم يقدرون حمايتنا.

البَحْرَيْن (جزيرة) Bahrain (Island)

٠٠-٠٥-٢٦، ٠٠-٣٢-٥٠. (توجد أهم المراجع من الخرائط والرسوم البيانية وغيرها في حاشية أسفل الصفحة الخاصة بالمقالة العامة عن إمارة البحرين). كانت هذه الجزيرة تسمى قديماً باسم أوال، وهي أكبر جزيرة في مجموع جزر البحرين وتقع في وسط خليج على شكل مثلث غير معروف الاسم يفصل الأقاليم التركية في الأحساء والقطيف عن الرأس البحري لقطر.

على الحيوانات بسبب شدة انحداره وخاصة من الناحية الشمالية حيث ينحدر بشكل عمودي لمسافة ٢٠ قدماً يتبعها انحدار شبه عمودي لمسافة ٣٠ قدماً أخرى. والهضبة نفسها صخرية بشكل غير عادي، وأسفلها رملي خاصة عندما تنجّه منخفضة نحو الساحل. وجبل الدخان داكن اللون تبدو صخوره في بعض الأماكن صفراء لامعة أو بيضاء محمرة وفي الحقيقة فإنه يبدو في معظمه أبيض اللون.

معالم السواحل:

لا نحتاج هنا أن نطيل في شرح جيولوجية جزيرة البحرين حيث فصلنا ذلك في المقالة الخاصة بإمارة البحرين، ولكننا نرى أنه من المناسب هنا أن نعطي قائمة بأهم المعالم والأمكنة غير المأهولة التي توجد على الساحل: (توجد أهم المراجع من الخرائط والرسوم البيانية.. إلخ في حاشية أسفل الصفحة الخاصة بالمقالة العامة عن إمارة البحرين).

الاسم	الموقع	الطبيعة	الملاحظات
جزيرة الرقة ^(١)	على بعد ١,٢٥ ميل جنوب غرب البُدَيْع.	جزيرة صغيرة.	صخرية ويبلغ ارتفاعها خمسة أقدام عن أعلى مستوى للمياه، وتعرف بأم الصَّبَّان ^(٢) .
جزيرة جدي ^(٣)	على بعد ثلاثة أميال غرب - جنوب غرب البُدَيْع.	جزيرة صغيرة.	يبلغ طولها ميلاً واحداً تقريباً من الشرق إلى الغرب، وهي جزيرة صخرية، ويبلغ ارتفاعها نحو ٥٢ قدماً.

(١) انظر: الرقة (جزيرة) (Ar - Jazirat - Raqah).

(٢) انظر: الصَّبَّان (جزيرة أم) (Ar - Umm - Subban).

(٣) انظر: جدي (جزيرة) (Ar - Jazirat - Jidi).

الاسم	الموقع	الطبيعة	الملحوظات
جزيرة سهيلة ^(١)	على بعد ١,٥ ميل إلى الشمال الغربي من البُدَيْع.	جزيرة صغيرة.	رملية ويقال إنها تزداد في الارتفاع ولكنها تغطي بالمياه عند ارتفاع المد. صغيرة وقاحلة.
جزيرة يعصوف ^(٢)	على بعد ميلين ونصف الميل إلى الغرب من العقارية.	جزيرة صغيرة.	انظر المقالة الخاصة بخور الكاب.
خور الكاب ^(٣)			
دوحة القضيبيّة ^(٤)	على الساحل الشمالي الشرقي للبحرين بين الجفير وقرى حائلة ابن أنس.	خليج كبير، شاطئه ذو رمل نظيف.	في الصيف يقام هنا مخيم يمتد طوله ميلاً واحداً تقريباً على الساحل، وبه شارعان أو ثلاثة تمتد من طوله، وسكانه من مدينة المُحَرَّق والحد وحائلة أبو ماهر، وهم يسكنون في عرايش من حوص النخيل ومختلطة ببعض الحوائط من الطين ويؤتى إليهم بالماء من آبار أم الشعوم.
رأس أبو الموح ^(٥)	على الساحل الغربي، على بعد ٤,٥ ميل غرب - جنوب غرب جبل الدخان.	رأس داخل إلى البحر.	...
رأس أبو جرجور ^(٦)	على الساحل الشرقي على بعد خمسة أميال شرق - شمال شرق جبل الدخان.	رأس داخل إلى البحر.	...

(١) انظر: سَهَيْلَة (جزيرة) (Sahaillah (Jazirat).

(٢) انظر: يَعْصُوف (جزيرة) (Yasuf (Jazirat).

(٣) انظر: الكَاب (خور) (Kabb (Khor - Al).

(٤) انظر: القَضَيْبِيَّة (دوحة) (Qadhaihiyah (Dohat - Al).

(٥) انظر: المَوْج (رأس أبو) (Moj (Ras Abul).

(٦) انظر: جَرْجُور (رأس أبو) (Jarjur (Ras Abu).

الاسم	الموقع	الطبيعة	الملاحظات
رأس أبو صبح ^(١)	على الساحل الشمالي الغربي في منتصف الطريق تقريباً بين البُدَيْع والشرية.	رأس داخل إلى البحر.	...
رأس البير ^(٢)	الطرف الجنوبي للجزيرة.	أرض داخلية إلى البحر.	وتعرف أيضاً باسم رأس حد البحرين ^(٣) وطولها نحو ميل، وهي ضيقة جداً.
رأس البقشي ^(٤)	على الساحل الشرقي على بعد ستة أميال من الحد الجنوبي للجزيرة.	رأس داخلية إلى البحر.	...
رأس التوبلي ^(٥)	في الجانب الجنوبي من غور الكاب على بعد ١,٥ ميل من نهايته.	رأس داخلية إلى البحر.	...
رأس الجزائر ^(٦)	على الساحل الغربي على بعد ستة أميال جنوب غرب جبل الدخان.	رأس داخلية إلى البحر.	به بشر يقصده صيادو الأسماك ويجوزاء قرية صغيرة تسمى باسمه.
رأس الجسرة ^(٧)	على الساحل الغربي على بعد ثلاثة أميال جنوب البُدَيْع.	رأس داخلية إلى البحر.	رأس الجسرة اسم آخر لرأس الجفير المذكور فيما بعد.

(١) انظر: صُبْح (رأس أبو) Subh (Ras Abu).

(٢) انظر: البير (رأس) Barr (Ras - Al).

(٣) انظر: البَحْرَيْن (رأس حدّ) Bahrain (Ras - Hadd - Al).

(٤) انظر: البقشي (رأس) Bugshi (Ras - Al).

(٥) انظر: التوبلي (رأس) Tubli (Ras).

(٦) انظر: الجزائر (رأس) Jazair (Ras).

(٧) انظر: الجسرة (رأس) Jashrah (Ras).

الاسم	الموقع	الطبيعة	الملاحظات
رأس الجفير ^(١)	على الساحل الشرقي بعد ميلين شرق - جنوب شرق قلعة المتانة.	رأس داخل إلى البحر.	ويسمى أيضاً رأس قزقز ^(٢) ورأس الجسرة ^(٣) .
رأس الرمان ^(٤)	أقصى مكان شمالي جزيرة البحرين قرب ركنها الشمالي الشرقي.	رأس داخل إلى البحر.	كله مبني تقريباً، وهو الآن يكون الحي الشرقي لمدينة المتانة.
رأس الزلاق ^(٥)	على بعد أربعة أميال إلى الغرب شمال جبل الدخان.	رأس داخل إلى البحر.	توجد قرية في هذا المكان بنفس الاسم.
رأس القرين ^(٦)	على الساحل الشرقي على بعد ٧ أميال جنوب غرب جبل الدخان.	رأس داخل إلى البحر.	...
رأس المطلة ^(٧)	على الجانب الغربي لجزيرة البحرين على بعد ثمانية أميال جنوب غرب جبل الدخان.	رأس داخل إلى البحر.	يوجد على بعد ١,٥ من الرأس بئر تسمى عين المطلة ^(٨) ، وسهل ملحي يسمى مملحة المطلة ^(٩) نحو أربعة أميال طويلاً ويمتد من رأس المطلة حتى رأس دوياس، ويستخرج سكان البحرين الملح من هذا المكان للاستهلاك المحلي.

- (١) انظر: الجُفَيْر (رأس) (Jufair (Ras - Al)
- (٢) انظر: قَزَقَز (رأس) (Qazqaz (Ras)
- (٣) انظر: الجِسْرَة (رأس) (Jashrah (Ras)
- (٤) انظر: الرُّمَان (رأس) (Rumman (Ras - Ar)
- (٥) انظر: الزَّلَاق (رأس) (Zallaq (Ras - Az)
- (٦) انظر: القُرَيْن (رأس) (Qarain (Ras - Al)
- (٧) انظر: المَطْلَة (رأس) (Mattalah (Ras - Al)
- (٨) انظر: المَطْلَة (عين) (Mattalah (Ain - Al)
- (٩) انظر: المَطْلَة (مملحة) (Mattalah (Mimlahat - Al)

الاسم	الموقع	الطبيعة	الملاحظات
رأس اليمن ^(١)	على الساحل الشرقي على بعد ٥ أميال من الطرف الجنوبي للجزيرة.	رأس داخل إلى البحر.	بارز.
رأس أم الحصم ^(٢)	على بعد ميلين جنوب شرق قلعة المنامة.	رأس داخل إلى البحر.	المدخل الشمالي الشرقي لخور الكب خلف مدينة المنامة.
رأس حيان ^(٣)	على الساحل الشرقي على بعد خمسة أميال شرق جبل الدخان.	رأس داخل إلى البحر.	به مبنى قديم وضخم ويقال إنه شيد على هيئة ضريح أو نصب تذكاري، ويسمى أيضاً رأس صعصعة ^(٤) .
رأس دوياس ^(٥)	على الساحل الغربي على بعد سبعة أميال جنوب - جنوب غرب جبل الدخان.	رأس داخل إلى البحر.	يوجد مكان عميق على بعد مسافة قصيرة منها يعرف بكثرة أسماكها.
رأس زوييد ^(٦)	على الساحل الشرقي على بعد ٦ أميال شمال شرق جبل الدخان.	رأس داخل إلى البحر.
رأس صعصعة ^(٧)	انظر رأس حيان فيما سبق.
رأس قزقرز ^(٨)	انظر الجفير فيما سبق.

(١) انظر: اليمن (رأس) (Yaman (Ras - Al).

(٢) انظر: الحصم (رأس أم) (Hasam (Ras Umm - Al).

(٣) حيان (رأس) (Haiyan (Ras).

(٤) انظر: صعصعة (رأس) (Sasaah (Ras).

(٥) انظر: دوياس (رأس) (Dubas (Ras).

(٦) انظر: زوييد (رأس) (Zuwaiyid (Ras).

(٧) انظر: صعصعة (رأس) (Sasaah (Ras).

(٨) انظر: قزقرز (رأس) (Qazqaz (Ras).

الاسم	الموقع	الطبيعة	الملحوظات
رأس نومة ^(١)	على الساحل الغربي على بعد ٦ أميال غرب - جنوب غرب جبل الدخان.	رأس داخل إلى البحر.	توجد قرية العدايم إلى الداخل على بعد مسافة قصيرة.
سليس ^(٢)	تبتدئ على بعد ٤ أميال شمال غرب شمال مدينة المنامة وتنتج نحو اليابس.	تستعمل كممر، للسفن المحلية في مرفأ المنامة.	العرب يسمون العوامة الداخلية باسم بوية سليس.
المقارية ^(٣)	على الساحل الغربي على بعد ثمانية أميال جنوب البديع، وتقع قرية المالكية على طريق صغير متجه نحو الداخل.	مرفأ	يوجد بها المكان العادي لركوب وتزول المسافرين فيما بين البحرين وير الأحساء، ويوجد كوخ أو كوخان لراحة المسافرين.
فشت برطوفي ^(٤)	مجاور للزاوية الشمالية الغربية لجزيرة البحرين.	شعب مرجاني.	فيه عين ماء عذب.
ليينة السفلية ^(٥)	على بعد ثمانية أميال غرب - جنوب غرب البديع.	جزيرة صغيرة.	أرض رملية ومطحها يرتفع قدمين عن سطح البحر.
ليينة العليا ^(٦)	على بعد ثمانية أميال غرب - شمال غرب البديع.	جزيرة صغيرة.	أرض رملية ومطحها يرتفع قدمين عن سطح البحر.
النعيجات ^(٧)	على بعد ميلين غرب - شمال غرب البديع.	صخور	ترتفع عن مستوى المياه العالية بقدمين.

(١) انظر: نومة (رأس) (Nomah (Ras).

(٢) انظر: سليس (Sulaisil).

(٣) انظر: المقارية (Aqariyah).

(٤) انظر: برطوفي (فشت) (Bartufi (Fasht).

(٥) انظر: ليينة السفلية (Libainat - As - Safaliyah).

(٦) انظر: ليينة العليا (Libsinat - Al - Aliyah).

(٧) انظر: النعيجات (Naaijat (An).

التلال:

ونضيف إلى معالم الساحل التلال فيما يأتي حيث إنها تكون في الحقيقة المعالم الطبيعية الوحيدة البارزة داخل جزيرة البحرين:

الاسم	الموقع	الطبيعة	الملحوظات
جبل الحسي ^(١)	على بعد ميلين شرق الرفاع الشرقي.	تل.	طوله ٢,٥ ميل تقريباً يمتد إلى أسفل في اتجاه الجنوب الشرقي نحو الساحل في الغالب.
جبل الدخان ^(٢)	انظر مقالة جبل الدخان.
جبل الرمامين ^(٣)	قرب سفح جبل الدخان من الجانب الشمالي الشرقي.	رايتان مرتفعتان.	...
جبل الغيبرات ^(٤)	على بعد ١,٢٥ ميل شمال جبل الدخان.	مجموعة تلال صغيرة.	في المنخفض الذي يتوسط جزيرة البحرين.

- (١) انظر: الحسي (جبل) (Hisai (Jabal - Al).
- (٢) انظر: الدخان (جبل) (Dukhan (Jabal).
- (٣) انظر: الرمامين (جبل) (Rumamain (Jabal).
- (٤) انظر: الغيبرات (جبل) (Lughaibrat (Jabal).

البلدات والقرى.. وغيرها:

يبين الترتيب الهجائي للجدول الآتي
البلدات والقرى والأماكن الزراعية أو المأهولة
في جزيرة البحرين:

الاسم	الموقع	الطبيعة	الملاحظات
أبو بهام ^(١)	على بعد ميلين ونصف غرب-جنوب غرب قلعة المنامة.	٣٠ كوخاً للبحارنة والسكان من مزارعي النخيل وجامعي التمور.	تحيط بالقرية المزروعات التي تروى بمجرى من الماء من عين عذاري، وينساب المجرى في وسط القرية. ويوجد بها ٧ حمير، ويقرتان.
أبو خفير ^(٢)	على بعد ١,٥ ميل جنوب غرب قلعة المنامة.	٣٠ كوخاً من الحصير يسكنها البحارة الذين يعملون بالزراعة.	وبها من الحيوانات ٤ حمير، ويقرتان.
أبو صبيح (أصبيح) ^(٣)	على بعد ١,٥ ميل جنوب غرب قلعة عجاج.	٤٥ كوخاً للنساجين وتجار الأقمشة والمزارعين.	وبها من الحيوانات ٨ حمير، و٣ بقرات، و١٤٠٠ نخلة تقريباً.
البدعة ^(٤)	على الساحل الشمالي فيما بين ستابس وكزب آباد.	...	مكان مفضل في الصيف يلجأ إليه سكان المدينة ويتصون به أكوخاً من سعف النخيل:
البديع ^(٥)	انظر المقالة الخاصة بالبديع.

(١) انظر: بهام (أبو) Baham (Abu).

(٢) انظر: خفير (أبو) Khafir (Abu).

(٣) انظر: أصبيح (أبو) Saibi (Abu).

(٤) انظر: البدعة Badaah.

(٥) انظر: البديع Budaiya.

الاسم	الموقع	الطبيعة	الملحوظات
بربار ^(١)	على بعد نصف ميل إلى الجنوب الشرقي من الشريعة.	٦٠ كوخاً من القصب يسكنها البحارنة. والسكان من النساجين وصيادي الأسماك.	يحيط بهذه القرية بساتين النخيل وتوجد بها قوارب كثيرة لصيد اللؤلؤ من بينها السنبوك والشوعي، ويبلغ عدد الحمير ١٩ حماراً و٨ بقرات، وبها ٢٤٠٠ نخلة وبعض أشجار المشمش والرمان.
بربور ^(٢)	على بعد ميلين شمال شرق الرفاع الشرقي.	٢٠ مسكناً صغيراً من الحجر للبحارنة الذين يعملون بالزراعة.	يوجد عين في شمال القرية تروى منها المزروعات. وعدد الحمير ١٥ حماراً، وبقرتان، والنخيل ١٧٦٠ نخلة تقريباً.
بقوة ^(٣)	على بعد أربعة أميال غرب - جنوب غرب قلعة القنّانة.	٢٠ كوخاً للبحارنة الذين يعيشون على بيع الأخشاب.	يوجد بها ٥٥ حماراً، و٥ بقرات، ونحو ٥٥٠٠ نخلة.
بلاد القديم ^(٤)	انظر المقالة الخاصة ببلاد القديم.
بنو جمرة ^(٥)	على بعد ثلاثة أرباع الميل شرق البُدّيع.	٥٠ كوخاً للبحارنة الذين يعملون بزراعة النخيل ونسج صوف العبايات.	يوجد قريباً منها بئر يستعمله سكان البُدّيع للشرب، وبها قوارب لصيد اللؤلؤ. وبها من الحيوانات ٢٥ حماراً، ومن النخيل ١٣٠٠ نخلة.

(١) انظر: بَرَبَار Barbar.

(٢) انظر: بَرِبُورَة Barburah.

(٣) انظر: بَقْوَة Buquwah.

(٤) انظر: القديم (بلاد) Bilad - Al - Qadim.

(٥) انظر: جَمْرَة (بنو) Jamrah (Bani).

الاسم	الموقع	الطبيعة	الملاحظات
البوري ^(١)	على بعد ٧ أميال إلى الجنوب الغربي من قلعة المتانة.	بها منازل حجرية قليلة، و ١٥٠ كوخاً للبحارنة الذين يعملون في زراعة النخيل.	تحيط بالقرب أشجار النخيل وتقع عند الحد الجنوبي الغربي حيث يوجد حزام من النخيل. وعده الحمير بها ١٧ حماراً، و١٣ بقرة، ويقدر عدد النخيل بنحو ١٠٥٠٠ نخلة.
البيجوثة ^(٢)	على بعد ميلين إلى غرب جنوب غرب قلعة المتانة.	٢٠ كوخاً للبحارنة والسكان من مزارعي النخيل.	يوجد بها ٩ حمير، وبقرة واحدة. ويبلغ عدد النخيل ٧٥٠ نخلة.
توبلي ^(٣)	على بعد ٤,٥ ميل شمال غرب الرفاع الشرقي وعلى بعد نصف ميل من خور الكاب.	٣٠ كوخاً من القصب لفقراء البحارنة الذين يعملون بالزراعة.	تقع إلى الداخل بعد حزام النخيل الضخم. والحيوانات هي: ٢٢ حماراً، و٤ بقرات، وعده الأشجار ٥٠ من الرمان، و٨١٥٠ نخلة.
الجبله ^(٤)	على الساحل الشمالي على بعد ميل واحد غرب قلعة المتانة.	٣٠ كوخاً للبحارنة الذين يعملون بزراعة النخيل وصيد اللؤلؤ وبناء القوارب.	توجد بجوار مزارع النخيل. وبها من الحيوانات ٤ حمير، وبقرة واحدة.
جبله حبشي ^(٥)	على بعد ٣ أميال جنوب غرب قلعة المتانة.	٢٠ كوخاً للبحارنة الذين يعملون بالزراعة.	بها من الحيوانات ١٧ حماراً، و٣ بقرات، ومن النخيل ١٨٠٠ نخلة تقريباً.

(١) انظر: البوري Buri.

(٢) انظر: البيجوثة Bajjawiyah.

(٣) انظر: التوبلي Tubli.

(٤) انظر: الجبله Jabalah.

(٥) انظر: حبشي (جبله) Habashi (Jabalar).

الاسم	الموقع	الطبيعة	الملحوظات
الجبيلات ^(١)	على بعد ٤,٥ ميل من الرفاع الشرقي، ونصف ميل جنوب خور الكاب.	١٥ كوخاً للبحارنة الذين يعملون بزراعة النخيل.	يوجد بها كثير من مزارع النخيل، وتوجد بها معظم أشجار الفاكهة الملائمة لمناخ البحرين.
الجبيلات ^(٢)	بين قلعة عجاج ورزكان الملاصقة للأخيرة.	عشرة منازل للبحارنة الذين يعملون بالزراعة.	الحيوانات هي: ٣ حمير، و٣ بقرات، كما يوجد بها بعض القوارب (انظر الرقعة فيما بعد).
جدّ الحاج ^(٣)	على الساحل على بعد ميل واحد غرب قلعة عجاج.	١٥ كوخاً للبحارنة الذين يعملون بزراعة النخيل وصيد الأسماك.	يوجد بها ١٧ حماراً، و٣ بقرات، ونحو ١٤٠٠ نخلة.
جدّ حفص ^(٤)	على بعد ١,٥ ميل جنوب شرق قلعة عجاج.	٣٠٠ منزل للبحارنة الذين يعملون بزراعة النخيل والتجارة وتجارة اللؤلؤ وحرق الجبير.	القرية غنية بالخضراوات والبرسيم والبساتين وتروى من عدة ينابيع، وعين الدار ضاحية في جد حفص، ويوجد بها ٥٠ حماراً، و١٣ بقرة. ويقدر عدد النخيل بنحو ١٦,٥٠٠ نخلة وبها عدة أنواع من الفواكه.
جدّ علي ^(٥)	قرب الساحل الشرقي على بعد ٤ أميال من شمال الرفاع الشرقي.	ثلاثون كوخاً يسكنها البحارنة الذين يعملون بزراعة النخيل.	يوجد بها ١٣ حماراً، و٣ بقرات، و٣٤٣٠ نخلة.

(١) انظر: الجبيلات Jabilat.

(٢) انظر: الجبيلات Jabilat.

(٣) انظر: جدّ الحاج Tidd - Al - Hajj .

(٤) انظر: جدّ حفص Jidd Hafv.

(٥) انظر: جدّ علي Jidd Ali.

الاسم	الموقع	الطبيعة	الملحوظات
جرداب ^(١)	على الساحل الشرقي مقابل جزيرة النبي صالح ^(٢) .	٣٠ كوخاً من القصب يسكنها البحارنة الذين يعملون بزراعة النخيل.	يقدر عدد النخيل بها بنحو ٢٢٣٠ نخلة.
الجزائر ^(٣)	على الساحل الغربي على بعد ستة أميال جنوب غرب جبل الدخان قرب رأس الجزائر ^(٤) .	تشبه عدانم السابقة الذكر.	تسمى أيضاً حليطان.
الجزيرة ^(٥)	على الساحل الغربي على بعد ثلاثة أميال جنوب البُدَيْع.	٥٠ كوخاً بُني خالد المتفرعين من الذواودة ويعملون بصيد اللؤلؤ.	توجد كمية قليلة من النخيل مجاورة للبحر، وبها من الحيوانات ٩ حمير، وبقرتان.
الجزيرة ^(٦)	على الساحل الشرقي على بعد ٧,٥ ميل من الحد الجنوبي للجزيرة.	٣٥ كوخاً من القصب للسنة منها ٣٠ كوخاً لآل كعبان، وخمسة أكواخ لآل كبيسة الذين يعملون بصيد اللؤلؤ والأسماك.	يوجد بها ١١ قارباً لصيد اللؤلؤ.

(١) انظر: جُرداب Jurdab.

(٢) يطلق عليها أحياناً جزيرة النبي صالح، لأن فيها قبر أحد الأولياء من الشيعة.

(٣) انظر: الجزائر Jazair، وحَلَيْطَان Halaitan.

(٤) انظر: الجزائر (رأس) Jazair (Ras).

(٥) انظر: الجزيرة Jasirah.

(٦) انظر: الجزيرة Jasirah.

الاسم	الموقع	الطبيعة	الملحوظات
الجفير ^(١)	على الجانب الشمالي للرأس المسمى بنفس الاسم.	٨٠ كوخاً للبحارنة الذين يعملون بالزراعة وصيد الأسماك.	على بعد ربع ميل شرق القرية عند الرأس يوجد منزل حجري ضخيم لعبدالرحمن بن عبدالوهاب أحد وزراء البحرين. وعلى الجانب الجنوبي الغربي من القرية، يوجد عدد كبير من النخيل وحقول البرسيم. ومن الحيوانات فرسان، و٧ حمير، و٤ بقرات، وعدد النخيل ٩٠٠ نخلة، وبها ١٥ قارباً لصيد اللؤلؤ.
الجنيية ^(٢)	بالقرب من الساحل الغربي على بعد ١,٥ ميل إلى الجنوب من البديع.	٢٠ كوخاً للبحارنة الذين يعملون بالزراعة وصيد الأسماك.	تقع وسط أشجار النخيل وبها ٨ حمير، وبقرتان، ومن النخيل ١٠٠٠ نخلة.
جتوسان ^(٣)	قرب الساحل الشمالي على بعد ١,٥ ميل غرب قلعة عجاج.	٣٠ كوخاً للبحارنة الذين يعملون بصيد اللؤلؤ والأسماك.	بها من الحيوانات ١٥ حماراً، و٥ بقرات، ومن النخيل ٥٥٠٠ نخلة، وبها بعض أشجار الخوخ والرمان والعنب.

(١) انظر: الجفير Jufair.

(٢) انظر: الجنيية Janabiyah.

(٣) انظر: جتوسان Jannusan.

الاسم	الموقع	الطبيعة	الملحوظات
جو ^(١)	على الساحل الشرقي على بعد ٥ أميال شرق - جنوب شرق جبل الدخان.	منازل قليلة مبنية بالحجر والطين والجبس، ونحو ٤٠٠ كوخ. وكل السكان من المسلمين السنة الذين يعملون في صيد اللؤلؤ. ويوجد بها ٨٠ منزلاً لأن يورميح.	لا يوجد بها نخيل ويوجد بها ٣٠ قارباً؛ منها ٢٣ لصيد اللؤلؤ. وبها من الحيوانات ٨ حمير، و٢٥ بقرة. ويوجد طريقان ما بين جو ومدينة المَنامة أحدهما على طول الساحل والآخر عن طريق الرفاع الشرقي. وكانت جو موطن آل بو سميط عندما كانوا في البحرين.
حالة ابن أسوار ^(٢)	على الساحل بين رأس الرمان وحالة ابن أنس.	٤٠ كوخاً للبحارة ويعمل السكان بصيد الأسماك واللؤلؤ وصناعة الحبال والتجارة.	يوجد بها ٣ حمير، و٤ بقرات، و١٦ قارباً لصيد اللؤلؤ؛ منها ثلاثة مشواه.

(١) انظر: جو Jan.

(٢) انظر: أسوار (حالة ابن) Iswar (Halar Bin).

الاسم	الموقع	الطبيعة	الملحوظات
حالة ابن أنس ^(١)	على مسافة قصيرة جداً من الجانب الشرقي لمدينة المنامة.	٨٥ كوخاً صغيراً جداً من الجانب الشرقي لمدينة المنامة للمسلمين السنة بعضهم من المالكية والأخرون من الشوافع، وهم يعملون بصيد اللؤلؤ وصيد الأسماك. ومعظم السكان لا ينتمون إلى قبائل عربية ولكن يوجد عشرة منازل لقبيلة الحويلة وعشرون مسكناً للزنج. وعدد الحمير بها سبعة.	يوجد بها تسعة قوارب لصيد اللؤلؤ منها ستة من نوع الشوعي، أو سنوك (ماشوة).
الحجر ^(٢)	على بعد ١,٥ ميل جنوب قلعة عجاج.	٤٠ كوخاً للبحارنة الذين يعملون بالزراعة.	تروى أرض القرية من آبار كثيرة عذبة. وبها من الحيوانات ١٨ حميراً، و٤ بقرات، ومن النخيل ١٢,٠٠٠ نخلة تقريباً.
حلة عبد الصالح ^(٣)	على بعد نصف ميل جنوب قلعة عجاج.	٢٠ كوخاً للبحارنة ممن يعملون بزراعة النخيل.	توجد عدة مجاري مياه متفرعة من العيون. وبها من الحيوانات ٥ حمير، و٤ بقرات.

(١) انظر: أنس (حالة ابن) (Anas (Halat - Bin).

(٢) انظر: الحجر Hajar.

(٣) انظر: عبد الصالح (حلة) (Salih (Hillat Abd - us).

الاسم	الموقع	الطبيعة	الملحوظات
حليطان ^(١)	انظر الجزائر أدناه.
الحورة ^(٢)	بين مدينة المنامة وحالة ابن أنس بجوار المقبرة المسيحية.	٥٠ كوخاً للبحارنة الذين يعملون في قطع الحجارة وحرق النجير وصيد اللؤلؤ والحدادة.	بها من الحيوانات ٨ حمير، وبقرتان، ومن النخيل ٣٠٠ نخلة.
الخريتان ^(٣)	على بعد ١,٥ ميل جنوب غرب قلعة المنامة.	٣٠ كوخاً للبحارنة الذين يعملون بالزراعة، وصناعة الطوب الاسمتي الأسود.	تلاصق الطريق المار بين مدينة المنامة والرفاع، بها ١١ حماراً، وبقرة واحدة.
دار كليب ^(٤)	على بعد ٣ أميال شمال غرب جبل الدخان، وعلى بعد ١,٥ ميل من الساحل الغربي.	٥٠ كوخاً من القصب للبحارنة الذين يعملون بالزراعة وصناعة الأشرطة.	وبها من الحيوانات ٢٥ حماراً، و١٢ بقرة، ونحو ٤٠٠٠ نخلة.
الدرّاز ^(٥)	على بعد ميل واحد شرق-شمال شرق البُدَيْع، وعلى بعد ثلاثة أرباع ميل من البحر.	بها منازل كثيرة جيدة البناء و ١٥٠ كوخاً يسكنها البحارنة ويعملون بالزراعة والنسيج وصيد اللؤلؤ.	المساكن متشرة في تجمعات النخيل المجاورة، وصناعة النسيج لها أهميتها ويتخصصون في إنتاج قماش العباءات. وتستخدم قوارب كثيرة لصيد اللؤلؤ، وعدد الحيوانات كما يأتي: ٣٠ حماراً، و١٢ بقرة، وعدد النخيل نحو ١٥٠٠ نخلة.

(١) انظر: حَلَيْطَان Halaitan.

(٢) انظر: الحَوْرَة Hurah.

(٣) انظر: الخُرَيَّان Khuraiyan.

(٤) انظر: كَلَيْب (دار) Kulaib (Dar).

(٥) انظر: الدَّرَّاز Diraz.

الاسم	الموقع	الطبيعة	الملحوظات
دمستان ^(١)	على بعد ٢٥, ٤ ميل غرب الرفاع الغربي وثلاثة أرباع ميل من الساحل الغربي.	يها عشرون كوخاً للبحارنة الذين يعملون بالزراعة وصيد اللؤلؤ.	عدد الحمير ١٧ حماراً، و٥ بقرات. ويتراوح عدد النخيل ما بين ٢٥٠٠ و٣٠٠٠ نخلة.
رأس الرمان ^(٢)	انظر مقالة المَنَامَة.
الرفاع الشرقي ^(٣)	انظر مقالة الرفاع الشرقي.
الرفاع الغربي ^(٤)	انظر مقالة الرفاع الغربي.
الرقعة ^(٥)	على بعد ثلاثة أرباع ميل غرب قلعة عجاج.	عشرة منازل للبحارنة الذين يعملون بصيد اللؤلؤ والزراعة.	محاطة بمزارع النخيل وبها ٢٣ قارباً لصيد اللؤلؤ، ويوجد بها ١٨ حماراً، و٣ بقرات، و٨٠٠٠ نخلة، وعدد آخر من أشجار الفواكه والحمضيات.
روزكان ^(٦)	على بعد ربع ميل غرب قلعة عجاج.	٢٠ كوخاً للبحارنة الذين يعملون بالزراعة وصيد السمك.	بها من الحيوانات ١٣ حماراً، وبقرة واحدة، و٥٠٠٠ نخلة، وعدد كبير من أشجار النارج عدا أشجار الفاكهة الأخرى.
الزلاق ^(٧)	على الساحل الغربي على بعد ١١ ميلاً جنوب البُدَيْع.	ثلاثة منازل من الحجر، و٢٠٠ منزل من الطين للدواسر الذين يعملون بصيد اللؤلؤ.	ثاني مكان في الأهمية بالنسبة للدواسر في البحرين، يوجد به قلعة متهدمة، والمراكب به عددها ٣٣ مركباً يستعمل منها ١٦ في صيد اللؤلؤ. وبها من الحيوانات ١٥ حماراً، و١٥ بقرة.

(١) انظر: دُمِسْتَان Dumistan.

(٢) انظر: الرُّمَان (رأس) Rumman (Ras - Ar).

(٣) انظر: الرُّفَاع الشَّرْقِي Rifa - Ash - Sharqi.

(٤) انظر: الرُّفَاع الغَرْبِي Rifa - Al - Gharbi.

(٥) انظر: الرُّفَعَة (Ar) Ruqaah.

(٦) انظر: رُوْزَكَاَن Ruzakkan.

(٧) انظر: الزَّلَاق (Ar) Zallaq.

الاسم	الموقع	الطبيعة	الملحوظات
الزنج ^(١)	على بعد ميل واحد جنوب غرب قلعة المنامة.	٣٠ كوخاً للبحارنة الذين يعملون بالزراعة ويصنعون الأسمت الأسود.	يوجد بها مزروعات كبيرة قرب غابات النخيل التي تروى من عدة آبار جيدة. وبها من الحيوانات ١٥ حماراً، و٣ بقرات، وعدد النخيل ١٢,٠٠٠ نخلة وعدد كبير من أشجار التين.
سار ^(٢)	على بعد ٣ أميال جنوب شرق البُدَيْع.	٣٠ كوخاً للبحارنة الذين يعملون بالزراعة.	يملك السكان ١٧ حماراً، و٧ بقرات، وعدد النخيل بها ١٠,٠٠٠ نخلة.
السقيّة ^(٣)	على بعد ٢٠٠ ياردة جنوب شرق قلعة المنامة.	٤٠ كوخاً للبحارنة الذين يعملون بزراعة النخيل.	المنازل متشرة على حدود غابات النخيل، بها مزارع كثيرة للبرسيم. عدد النخيل ٧٠٠ نخلة، وتوجد بئر بجوار القرية من الناحية الشرقية محاطة بجدار يملكه هندوس المنامة.
سلبه ^(٤)	على الساحل الشرقي على بعد ٣,٥ ميل شرق الرفاع الشرقي.	٣٠ كوخاً لبني طيل الذين يعملون بصيد السمك.	...

(١) انظر: الزنج (Az) Zinj.

(٢) انظر: سار Sar.

(٣) انظر: السقيّة Suqaiyah.

(٤) انظر: سلبه SaIbah.

الاسم	الموقع	الطبيعة	الملحوظات
سلماباد ^(١)	على بعد ٣,٥ ميل جنوب قلعة عجاج.	٣٠ كوخاً للبحارنة ممن يعملون بزراعة النخيل.	هذه القرية على بعد ميل واحد غرب الطريق العادي من المنامة إلى الرفاع وبعيدة عن القرى الأخرى وتوجد في نهاية غابة النخيل، وفي الناحية الجنوبية الشرقية سهل صخري ممتد حتى الرفاع، يوجد مجرى يستخدم للري ويمر بجوار القرية مباشرة. وبها من الحيوانات ١٥ حماراً، و٥ بقرات. وعدد النخيل ٥٥٠٠ نخلة تقريباً.
سنايس ^(٢)	على الساحل الشمالي، في منتصف الطريق بين المنامة وقلعة عجاج.	يبلغ عدد السكان ١٥٠٠ من البحارنة الذين يعملون في بناء القوارب وصيد الأسماك وتجارة اللؤلؤ.	يتمد جانب القرية المواجه للبحر نحو امتداداً غير منتظم، ويغطي مسافة نحو نصف ميل، مع مساحات فارغة. وفي وسط هذا المكان يوجد مسجد في مكان جميل. أما الحيوانات فتشمل ١٦ حماراً، و١٠ بقرات. ويبلغ عدد أشجار النخيل ٩٠٠ شجرة. ويملك السكان ٣٠ قارباً تلغوص من أجل اللؤلؤ اثنان منها من نوع البقارة ^(٣) ، و٢٣ من نوع الشوعي والسنبوك.
سند ^(٤)	على بعد ٢,٥ ميل شمال-شمال شرق الرفاع الشرقي.	٢٠ كوخاً للبحارنة الذين يعملون بالزراعة.	عدد الحيوانات ٢٥ حماراً و٧ بقرات.

(١) انظر: سلماباد Salmabad.

(٢) انظر: سنايس Sanabis.

(٣) البقارة نوع من السفن التي انقرضت، وكانت آخر بقارة في الكويت عام ١٩١٤م، وهي تشبه البتيل تقريباً. وكانت البقارة تستعمل للغوص على اللؤلؤ في كل مناطق الخليج العربي، ثم استعيض عنها بالشوعي والسنبوك واليوم (انظر: أحمد البشر الرومي، معجم المصطلحات البحرية في الكويت، مركز البحوث والدراسات الكويتية، ٢٠٠٥م).

(٤) انظر: سند Sanad.

الاسم	الموقع	الطبيعة	الملحوظات
سهلة الحدرية أو (سهلة الصغيرة) ^(١)	على بعد ٣ أميال جنوب غرب قلعة المَنامة.	٣٠ كوخاً من القصب للبحارنة الذين يعملون بالزراعة.	تقع القرية في وسط بساتين النخيل على طول الطريق بين الرفاع والمَنامة، ويمر عبرها مجرى مياه عذبة، وتوجد حولها مزروعات جيدة، وبها من الحيوانات ٧ حمير، و٣ بقرات.
سهلة الفوقية أو (سهلة العود) ^(٢)	على بعد ٣ أميال غرب - جنوب غرب قلعة المَنامة.	٥٠ كوخاً من القصب للبحارنة الذين يعملون بتربية الأغنام وبالزراعة.	تقع القرية على أرض مرتفعة وتحيط بها مزارع النخيل إلى مسافة قصيرة على السفح المنخفض. ويوجد بها حصانان، و٢٣ حماراً، و٥ بقرات. وبالإضافة إلى ما سبق فإن القرية ١٥,٠٠٠ نخلة تقريباً.
سوق الخميس ^(٣)	انظر مقالة بلاد القديم..
الشاخورة ^(٤)	على بعد ١,٧٥ ميل جنوب جنوب شرق قلعة عجاج.	المنازل ما بين ١٠ - ١٢ منزلاً يسكنها البحارنة الذين يعملون بالزراعة.	كانت قرية مزدهرة بها عدد كبير من المنازل الممتازة ومعظمها الآن مهتم. وبها من الحيوانات ٣١ حماراً، و٦ بقرات، ويقدر عدد النخيل بنحو ٦٠٠٠ نخلة.

(١) انظر: سهلة الحدرية Sahlat - Al - Hadriyah.

(٢) انظر: سهلة الفوقية Fuqiyah - Al - Sahlat.

(٣) انظر: الخميس (سوق) Suq - Al - Khamis.

(٤) انظر: الشاخورة (Ash) Shakhurah.

الاسم	الموقع	الطبيعة	الملحوظات
الشربية ^(١)	على الساحل الشمالي على بعد ٣ أميال غرب قلعة عجاج.	٤٠ كوخاً من القصب ومبنى حجري واحد قرب الشاطئ والسكان من السنة المالكية وخاصة العتوب الذين يعملون بصيد اللؤلؤ.	وبها من الحيوانات ٢٣ حماماً، و٦ بقرات، وبها من القوارب ١٠ من نوع الشوعي والسنيوك، وثلاثة قوارب أخرى تعمل في صيد اللؤلؤ.
شهركان ^(٢)	على بعد ميل واحد من الساحل الغربي، وعلى بعد عشرة أميال جنوب البُدَيْع.	٥٠ كوخاً من القصب للبحارنة العاملين بصناعة الأشرعة والزراعة.	يوجد بها ١٥ حماماً، و٧ بقرات، وعدد النخيل يتراوح ما بين ٢٥٠٠ - ٣٠٠٠ نخلة.
الصخير ^(٣)	على بعد ١,٥ ميل شمال غرب جبل الدخان.	...	مخيم بجوار ثلاثة مبان حجرية ضخمة يملكها ولدا شيخ البحرين.
صدد ^(٤)	قرب الساحل الغربي على بعد ٩ أميال جنوب البُدَيْع.	٤٠ كوخاً من القصب للبحارنة الذين يعملون بالزراعة.	تقع في وسط زراعة النخيل التي تروى من مياه الأفلاج من عين تسمى صخارة، وتحتوي على ١٠,٥٠٠ نخلة. وبها من الحيوانات ١٦ حماماً، و٥ بقرات.
طشان ^(٥)	على بعد ميلين جنوب شرق - غرب قلعة المنامة.	٥٠ كوخاً للبحارنة الذين يعملون بالزراعة.	ملاصقة للجانب الغربي لبلاد القديم، وبها عين ماء. وعدد الحيوانات ٦ حمير، و٣ بقرات.

(١) انظر: الشربية Sharaiyah.

(٢) انظر: شهركان Shahrakan.

(٣) انظر: الصخير Sakhir.

(٤) انظر: صدد Sadad.

(٥) انظر: طشان Tashahan.

الاسم	الموقع	الطبيعة	الملحوظات
عالي ^(١)	---	---	انظر مقالة عالي.
العدايم ^(٢)	على بعد ٥ أميال ونصف جنوب غرب جبل الدخان.	١٥ منزلاً حجرياً ومسكناً من الطين.	يوجد المكان فيما بين رأس ثومة وبعض الروابي الرملية ولا يوجد به أحد صيفاً، ولكن الصيادين من الزلاق يسكنونه في فصل الشتاء.
العسكر ^(٣)	على الساحل الشرقي على بعد ٤,٥ أميال شرق - شمال شرق جبل الدخان.	٧٥ منزلاً حجرياً وأكوخ من العشب لآل بو عينين والسكان يعملون بصيد اللؤلؤ.	يوجد بها ١٩ قارباً منها ١٦ قارباً لصيد اللؤلؤ، ويوجد بها ٦ حمير، و١٦ بقرة. ويقدر عدد التخييل بنحو ١٥٠٠ نخلة.
العكر ^(٤)	على الساحل الشرقي المواجه لوسط جزيرة ستره.	٣٠ كوخاً من القصب للبحارنة والسكان مزارعون، وصيادو أسماك، وصيادو لؤلؤ وباعة فاكهة.	توجد على أرض منخفضة، ويوجد بها ٨ حمير، و٥ بقرات، و٦ قوارب لصيد اللؤلؤ منها ثلاثة من نوع الشوعي أو السنيوك.
عين الدار ^(٥)	تلاصق جَدَّ حفص في الجنوب الغربي.	٥٠ منزلاً من البحارنة والسكان من المزارعين والبنائين والحلاقين.	ضاحية من جد حفص بها من الحيوانات سبعة حمير، وبقرتان.

(١) انظر: عالي Ali.

(٢) انظر: العدايم Adaim.

(٣) انظر: العسكر Askar.

(٤) انظر: العكر Aqr.

(٥) انظر: الدار (عين) Dar (Ain - Ad).

الاسم	الموقع	الطبيعة	الملحوظات
الغريفة ^(١)	على الساحل الشرقي في منتصف الطريق بين رأس الجفير ورأس أم الحسم.	بها ٣٠ كوخاً بسيطاً للبحارنة الذين يعملون بالزراعة وصيد الأسماك.	تقع عند نهاية بساتين النخيل التي تجاور الشاطئ الشمالي لخور الكب. وبها من الحيوانات ٦ حمير، وبقرة واحدة.
فارسية ^(٢)	على الساحل الشرقي على بعد ٣ أميال شرق-جنوب شرق الرفاع الشرقي.	٣٠ كوخاً للبحارنة الذين يعملون بالزراعة.	بها من الحيوانات ٥ حمير، وخمس بقرات، ومن النخيل نحو ١٩٠٠ نخلة.
الغلاة ^(٣)	على الساحل الشمالي على بعد ١,٥ ميل شرق قلعة عجاج.	نحو ٣٠ كوخاً يسكنها البحارنة الذين يعملون بصيد اللؤلؤ وزراعة النخيل.	هي الضاحية الشرقية لمناسبات وتقع بين الساحل وبساتين النخيل. وبها من الحيوانات ٩ حمير، وبقرتان.
القدم ^(٤)	على بعد ١,٢٥ ميل جنوب قلعة عجاج.	٣٠ كوخاً للبحارنة الذين يعملون بالزراعة.	توجد زراعة نخيل على الجانب الشرقي للقربة. وبها من الحيوانات ١٢ حماراً، وبقرتان، كما يوجد بها عدد كبير من تلال المدافن ^(٥) التي يرجع تاريخها إلى عصور ما قبل التاريخ.

(١) انظر: الغُريفَة Ghuraifah.

(٢) انظر: فَارِسيَّة Farsiyyah.

(٣) انظر: الفِلاَة Falah.

(٤) انظر: القَدَم Qadam (Al).

(٥) من أهم الخصائص التي تميز الآثار في مملكة البحرين هي وجود الكثير من تلال المدافن الموزعة على مناطق المملكة المختلفة التي تسمى أحياناً (أكبر مقبرة قديمة في العالم). وعلى الرغم من التوسع العمراني الذي شهدته البحرين خلال الثلاثين سنة الماضية، فما تزال هناك الكثير من هذه المدافن بمدينة حمد، والقدم، وبوري، وجري الشيخ، وجنوسان، والشاخورة، ومقابر عالي الملكية (وزارة الإعلام، المواقع الأثرية والتراثية في مملكة البحرين، ٢٠٠٩م).

الاسم	الموقع	الطبيعة	الملحوظات
قرية ^(١)	على بعد ٥,٥ ميل من الساحل الغربي وعلى بعد ميل جنوب البُدَيْع.	٥٠ كوخاً من القصب للبحارنة ومعظمهم من نساجي أشربة السفن.	بها من الحيوانات ٩ حمير، و٥ بقرات، ومن النخيل ما لا يقل عن ١٠٠٠ نخلة.
القلعة ^(٢)	تجاور قلعة عجاج.	٣٠ كوخاً للبحارنة الذين يعملون بزراعة النخيل.	بها من الحيوانات ٩ حمير، و٣ بقرات، ومن النخيل ١٤٠٠ نخلة، وقليل من الرمان والبرتقال والتمر هندي واللوز والخوخ والتوت.
القلعة البرتغالية ^(٣)	انظر مقالة قلعة عجاج.
قلعة البيشي ^(٤)	على الساحل الغربي على بعد أربعة أميال غرب - شمال غرب جبل الدخان.	...	قلعة متهدمة.
قلعة عجاج ^(٥)	انظر مقالة قلعة عجاج.
الكرانة ^(٦)	على بعد ثلاثة أرباع ميل غرب الجنوب الغربي لقلعة عجاج.	٦٠ كوخاً للبحارنة الذين يعملون بالزراعة.	يوجد بها ١٥ حماراً، و١٢ بقرة.
كرب آباد ^(٧)	على الساحل الغربي على بعد نصف ميل شرق قلعة عجاج.	٥٠ عشة من القصب للبحارنة الذين يعملون بصيد اللؤلؤ وزراعة النخيل.	يوجد بها ٢٣ حماراً، و٣ بقرات، ويقدر عدد النخيل بنحو ٨٥٠٠ نخلة، بجانب بعض أشجار البرتقال والرمان والخوخ واللوز والموز والتمر هندي والموز وغيرها.

(١) انظر: قرية Qura'iyah.

(٢) انظر: القلعة Qalah.

(٣) انظر: عجاج (قلعة) Ajaz (Qalat - Al).

(٤) انظر: البيشي (قلعة) Baqaishi (Qalat - Al).

(٥) انظر: قلعة عجاج Ajaz (Qalat - Al).

(٦) انظر: الكرانة Karannah.

(٧) انظر: كرب آباد Karbahad.

الاسم	الموقع	الطبيعة	الملحوظات
كرزكان ^(١)	على بعد ٠,٧٥ ميل من الساحل الغربي و٧ أميال جنوب البُدَيْع.	١٥٠ كوخاً للبحارنة الذين يعملون بالزراعة وصنع الأشربة.	توجد المنازل في وسط النخيل والبساتين التي تروى، مع منازل المالكية، من الأفلاج. وعدد الحيوانات ٢٤ حماراً، و٨ بقرات، ومن النخيل ١٦,٥٠٠ نخلة.
كورة ^(٢)	على بعد ٤,٢٥ ميل، شمال الرفاع الشرقي و٠,٧٥ ميل من الساحل الشرقي.	٥٠ كوخاً من القصب للبحارنة الذين يعملون بالزراعة.	تقع في نهاية مزارع النخيل البعيدة عن البحر، ويوجد بها ١٤ حماراً، و٣ بقرات، ونحو ٢١٥٠ نخلة.
الماحوز ^(٣)	على بعد ميل واحد جنوب غرب قلعة المَنَامَة.	٣٠ كوخاً من القصب للبحارنة الذين يعملون بالزراعة.	يوجد بها آبار عذبة وبها عين من المياه، وتوجد القرية في وسط مزارع البرسيم بجوار الشاطئ الشرقي من خور الكاب، وعدد الحمير ١٩ حماراً، وبقرتان، ومن النخيل ٩٠٠٠ نخلة.
المالكية ^(٤)	قرب الساحل الغربي على بعد ٨ أميال جنوب البُدَيْع إلى الداخل من العقارية.	١٠٠ كوخ للبحارنة الذين يعملون بالزراعة.	توجد المساكن وسط النخيل وبعضها حجري، ويوجد بالقرب منها مزارع للشبعة. ومن بين الحيوانات الموجودة ١٨ حماراً، و١٠ بقرات، ومن النخيل نحو ٦٠٠٠ نخلة.

(١) انظر: كَرَزَكَان Karzakkan.

(٢) انظر: كَوْرَة Kawarah.

(٣) انظر: المَاحُوز (Al) Mahuz.

(٤) انظر: المَالِكِيَّة (Al) Malikiyah.

الاسم	الموقع	الطبيعة	الملحوظات
مني ^(١)	على الساحل الشمالي على بعد ١,٥ ميل غرب قلعة المنامة.	٢٠ كوخاً من القصب للبحارنة الذين يعملون بزراعة النخيل وصيد الأسماك.	يوجد بها ١٩ حماراً، و٤ بقرات، ومن النخيل نحو ١٩,٠٠٠ نخلة.
المخروق ^(٢)	على بعد ميل واحد جنوب شرق الرفاع الشرقي.	مجموعة صغيرة من الأكواخ والآن مهجورة.	توجد حقول البرسيم التي تروى بمياه الينابيع، والزراعة هنا آخذة في الضعف. وبها حقول للبرسيم تروى من أحد الينابيع.
مدينة المنامة ^(٣)	انظر مقالة المنامة.
مراقب التوبلي ^(٤)	تبتدئ على مسافة قصيرة من جنوب التوبلي وتمتد في اتجاه الجنوب الشرقي لمسافة ميلين.	...	أرض مخيم يتردد عليها بنو نعيم في الصيف ممن يحصلون على المياه من قليب القمري.
المرخ ^(٥)	على بعد ١,٥ ميل شرق التوبلي.	٢٥ كوخاً للبحارنة الذين يعملون بالنسيج، والسادة ممن يكسبون قوتهم بالدين ^(٦) .	تقع في وسط عدد كبير من النخيل. وبها من الحيوانات ١٥ حماراً، و٣ بقرات، ومن النخيل ١٣٥٠ نخلة تقريباً.
مروزان ^(٧)	على بعد ١,٥ ميل شرق جنوب شرق قلعة عجاج.	بها ٢٥ كوخاً للبحارنة.	محاطة ببساتين النخيل، وبها من الحيوانات ١٠ حمير، و٣ بقرات.

(١) انظر: مَني Mani.

(٢) انظر: المَخْرُوق (Al) Makhruq.

(٣) انظر: المَنَامَة Manamah.

(٤) انظر: التُّوبْلِي (مراقب) (Tubli) (Muraqib).

(٥) انظر: المَرخ (Al) Markh.

(٦) يقصد المعجم أن وظيفتهم ومكانتهم الدينية تتيح لهم الحصول على الأرزاق من أتباعهم ومريديهم.

(٧) انظر: مَرُوَزَان Marwazan.

الاسم	الموقع	الطبيعة	الملحوظات
المصلّى ^(١)	على بعد ٢,٥ ميل غرب جنوب غرب قلعة المَنامة.	بها ٤٠ كوخاً للبحارنة الذين يعملون بالزراعة.	عدد الحمير خمسة، وعدد الأبقار، أربع.
العمامير ^(٢)	على الساحل الشرقي المواجه لجزيرة مسترة جنوب وسطها قليلاً.	١٣٠ منزلاً تشمل بعض المباني الحجرية للبحارنة الذين يعملون بصيد اللؤلؤ ونهم عدد كبير من القوارب الضخمة.	يوجد بها ٢٤ قارباً يستعمل منها ١٧ قارباً لصيد اللؤلؤ. وبها من الحيوانات ٩ حمير، و٣ بقرات.
المقابا ^(٣)	على بعد ميلين شرق البُديع.	بها ٢٠ كوخاً للبحارنة الذين يعملون بالزراعة.	بالقرية أحسن عين ماء في الجزيرة. وبها من الحيوانات ٢٠ حماراً، و٨ بقرات، ومن النخيل ٤٠٠٠ نخلة.
المقشاع ^(٤)	على بعد ميل واحد جنوب قلعة عجاج.	بها ٢٠ كوخاً للبحارنة الذين يعملون بزراعة النخيل.	بها من الحيوانات ٩ حمير، و٨ بقرات، ومن النخيل ١٥٠٠ نخلة تقريباً.
المويلغة ^(٥)	تجاور الجزء الجنوبي الغربي لبلاد القديم.	بها ٤٠ كوخاً من الحجر ومن الحصير للبحارنة الذين يعملون بزراعة النخيل.	بها من الحيوانات ٥ حمير، وبقرة واحدة.

(١) انظر: المصَلَّى Musalla.

(٢) انظر: العَمَامِير (Al) Maamir.

(٣) انظر: المَقَابَا Maqaba.

(٤) انظر: المَقْشَاع (Al) Muqsha.

(٥) انظر: المُوَيْلِغَة Muwailghah.

الاسم	الموقع	الطبيعة	الملحوظات
التَّمِيم الكبيرة ^(١)	انظر مقالة المتانة.
نورجرف ^(٢)	على بعد ميل واحد غرب قلعة عجاج.	٢٠ كوخاً للبحارنة الذين يعملون بزراعة النخيل.	بها من الحيوانات ١٥ حماراً، وبقرتان، ومن النخيل ٢٥٠٠ نخلة، وعدد من أشجار الفواكه.
النويدرات ^(٣)	على بعد ميلين شمال شرق قلعة عجاج.	٦٠ كوخاً من القصب للبحارنة الذين يعملون بالزراعة وصيد اللؤلؤ وصناعة الحصر.	بها من الحيوانات ١١ حماراً، وبقرتان، ومن النخيل ١٧٣٠ نخلة.
الهجير ^(٤)	على بعد ٤,٥ أميال من الرفاع الشرقي، وعلى بعد نصف ميل جنوب خور الكاب.	١٥ كوخاً للبحارنة الذين يعملون بزراعة النخيل.	تقع عند الطرف الغربي لبيسيتين النخيل بين كواراة وتوليبي. وبها من الحيوانات ١٨ حماراً، وبقرتان، ومن النخيل ٤٠٠٠ نخلة تقريباً.
الهرديّة ^(٥)	على الساحل الشمالي على بعد نصف ميل غرب قلعة عجاج.	٢٠ كوخاً للبحارنة الذين يعملون بالزراعة وصيد السمك.	...
الهملة ^(٦)	على بعد ربع ميل من الساحل الغربي وعلى بعد ٥ أميال جنوب البُدَيْع.	٤٠ كوخاً للبحارنة الذين يعملون بالزراعة وصيد الأسماك.	بها من الحيوانات ٨ حمير، وبقرة واحدة.

(١) انظر: التَّمِيم الكبيرة Naim Al - Kabirah.

(٢) انظر: نورجرف Nur Jurnft.

(٣) انظر: النَوَيْدِرَات (An) Nuwaidrat.

(٤) انظر: الهَجَيْر Hujair.

(٥) انظر: الهَرْدِيَّة Harbadiyah.

(٦) انظر: الهَمَلَة Hamalah.

وينبغي أن نلاحظ في الجدول السابق أن الزوج ورد ذكرهم على أنهم تابعون للقبائل المذكورة آنفاً، والتي يعيش الزوج في كنفها.

العيون:

لقد جاء وصف عيون جزيرة البحرين والجزر الأخرى المتاخمة، في المقالة الخاصة بإمارة البحرين. والعيون الموجودة في البحرين نفسها سيأتي ذكرها فيما يأتي مرتبة ترتيباً هجائياً، وقد ذكرت معها الآبار المهمة، والتي هي في حالات عدة مجرد عيون منخفضة المستوى، ولا تختلف كثيراً عن العيون التي يصل مستواها إلى سطح الأرض.

الاسم	الموقع	الملحوظات
أبو زيدان ^(١)	مجاورة لقرية بلاد القديم.	عين جيدة ذات مياه عذبة تتبع من تحت مسجد.
أم الشموم ^(٢)	بجوار قرية الماحوز.	عين جيدة ومياهها عذبة ومصدر طيب للري.
أم الغويفة ^(٣)	على الجهة الغربية من قرية الرفاع الغربي.	بئر عميقة على تل مرتفع يسحب منه سكان الرفاع الغربي مياه الشرب اللازمة لهم، وكذلك الماء الذي يرسل للمنامة ومياهه يعدّها المواطنون أحسن ماء في البحرين.
أم جدر (أم يدر) ^(٤)	على بعد سبعة أميال شمال رأس البر، وعلى بعد ميلين من الساحل الشرقي.	بئر ذات مياه عذبة.

(١) انظر: زيدان (عين أبو) (Zaidan (Abu).

(٢) انظر: الشموم (عين أم) (Shann (Umm - Am).

(٣) انظر: الغويفة (أم) (Ghuwaifah (Umm).

(٤) انظر: جدر (أم يدر) (Yadar (Umm).

الاسم	الموقع	الملاحظات
أم جري ^(١)	٣, ٥ ميل غرب الرفاع الغربي.	عين تسيب مياهها عن طريق الأفلاج إلى بساتين نخيل كرزكان.
جليب (قليب) القمرى ^(٢)	على بعد ميلين جنوب توبلي وسط تلال مداخن يرجع تاريخها إلى عصور ما قبل التاريخ.	عين صغيرة تمتد منحيم البدو بالمياه في مراقيب التوبلي.
الحفيرة ^(٣)	على بعد ٣ أميال ونصف جنوب شرق جبل الدخان.	بئر ذات مياه عذبة.
الحنيني ^(٤)	جنوب الرفاع الشرقي مباشرة على الجانب الغربي في وسط منخفض جزيرة البحرين.	بئران متلاصقتان، كل منها داخل حوطة من النخيل، وعمقهما يصل إلى ١٧ قامة في الشتاء إحداهما تستعمل للري فقط، والأخرى لمياه شرب الطبقات المترفة في مدينة المَنانة حيث تنتج مياهاً ممتازة. انظر: Southern Arabia لبنت Bent ص ٤٢.
خالد ^(٥)	على الهضبة المرتفعة داخل قرية الرفاع الشرقي.	بئر عميقة يحصل منها المواطنون على مياه الشرب.
الدار ^(٦)	ملاصق للركن الجنوبي الشرقي لجِدِّ حفص، وضاحتها تسمى عين الدار.	عين ضخمة.
دار المناديل ^(٧)	على بعد نصف ميل جنوب جوّ على الساحل الشرقي.	بئر ذات ماء عذب متجدد.
الرميضة ^(٨)	على بعد ٧, ٥ ميل جنوب شرق جبل الدخان.	بئر ذات مياه متجددة.

(١) انظر: جُزَي (أم) (Umm) - Ijrai.

(٢) انظر: القُمري (قليب) (Al - Jalib) - Qumri.

(٣) انظر: الحُفيرة (Al) - Hafirah.

(٤) انظر: الحُنيني (آبار) - Hanaini.

(٥) انظر: خالد (بئر) - Khalid.

(٦) انظر: الدَّار (عين) (Ain) - Dar.

(٧) انظر: دار المَناديل (Dar - Al - Manadil).

(٨) انظر: الرَّمِيضة (بئر) - Rumaidhah.

الاسم	الموقع	الملاحظات
السبيية ^(١)	على بعد ٢,٥ ميل شرق الرفاع الشرقي.	عين ومجرى مياه تحت الأرض يرويان مزارع عدة للتعخيل.
السبيد ^(٢)	في قرية التوثلي.	عين جيدة ومياهها عذبة ومصدر طيب للري.
السبيد ^(٣)	على الجانب الشمالي لقرية سار.	عين جيدة ومياهها عذبة ومصدر طيب للري.
الشبابفة ^(٤)	على بعد ٣ أميال شرق الرفاع الشرقي.	عين، وتوجد بها بساتين التعخيل التابعة لأهل النويدرات الذين يخيمون بها صيفاً وقرية سلية أقرب القرى لها.
الشريية ^(٥)	في البحر في مواجهة قرية تحمل الاسم نفسه.	عين.
الصفارة ^(٦)	على بعد ميلين جنوب غرب الرفاع الشرقي.	بئر في روضة تشبه العروج، ويجوارها آثار منازل متهدمة.
الصفاء ^(٧)	على بعد ٣ أميال شمال شرق الرفاع الشرقي على الساحل الشرقي.	عين وقناة مائية تحت الأرض يرويان مزارع عدة للتعخيل.
الصممان ^(٨)	على بعد ٦ أميال شرق رأس البر وعلى بعد ميلين إلى الداخل من الساحل الشرقي.	بئر ذات مياه عذبة.
طشان ^(٩)	عند قرية بالاسم نفسه.	عين جيد.

(١) انظر: السبيية Sabiyah .

(٢) انظر: السبيد (عين) Saiyid .

(٣) انظر: السبيد (عين) Saiyid .

(٤) انظر: الشبابة (عين) Shabafah .

(٥) انظر: الشريية Sharaibah .

(٦) انظر: الصفارة (بئر) Safirah .

(٧) انظر: الصفا (عين) Safa .

(٨) انظر: الصممان (بئر) Summan .

(٩) انظر: طشان Tashshan .

الاسم	الموقع	الملحوظات
عداري أو (عداري) ^(١)	إلى الشرق قليلاً من قرية سهلة الحدرية الملاصقة لشاطئ جزيرة الكاب.	عين ضخمة ينساب منها الماء بغزارة وتستخدم في الزراعة.
عقلا ^(٢)	على بعد ٠,٧٥ ميل من الساحل الغربي، وعلى بعد ٧ أميال من رأس البر.	بئر ذات ماء عذب.
العمر ^(٣)	على بعد ٣ أميال جنوب - جنوب غرب جبل الدخان.	بئر ذات ماء عذب.
فريحة ^(٤)	في قرية الماحوز.	عين ذات ماء عذب غزير يستعمل في الزراعة.
فشت برطوفي ^(٥)	انظر جدول وصف الساحل فيما سبق.	يوجد عين بالشعب المرجاني.
القار ^(٦)	على بعد ٣ أميال جنوب جنوب غرب جبل الدخان.	بئر صالحة لمياه الشرب. مجاورة لترسيات من القار ومن هنا جاء الاسم.
قرين الذبآن ^(٧)	على بعد ٠,٥ ميل إلى الداخل من رأس القرين.	بئر ذات مياه عذبة.
قَصَّاري ^(٨)	ضمن حدود بلاد القديم، أحدهما ناحية الشمال والحدود الأخرى ناحية القرية الجنوبية.	عين ماء كبيرتان ذواتا مياه عذبة وتنطق القاف أحياناً جيماً مصرية، وأحياناً جساري.
كوكب فشت، خور فشت ^(٩)	...	انظر مقالة كوكب فشت، خور فشت.

(١) انظر: عَدَارِي (عين) (Adari (or Adhari).

(٢) انظر: عَقْلَا (بئر) (Aqla).

(٣) انظر: العَمْر (بئر) (Amar).

(٤) انظر: فُرَيْحَة (عين) (Fraihah).

(٥) انظر: بَرَطُوفِي (فشت) (Bartufi (Fasht).

(٦) انظر: القَار (بئر) (Qar).

(٧) انظر: قَرَيْنِ الذَّبَّانِ (Adh - Dhabban - Qarain).

(٨) انظر: قَصَّارِي (Qassari).

(٩) انظر: فَشْت (خور) (Fasht (Fasht Khor).



ب

الملاحظات	الموقع	الاسم
تروي هذه العين أراضي القرية عن طريق الأفلاج.	على بعد ميلين شمال شرقي قرية المالكية.	المالكية ^(١)
بئر.	على بعد ٢٥, ١ ميل داخل البلاد من رأس المطلة	المطلة ^(٢)
إحدى العيون الممتازة في البحرين.	مجاور لقرية المقابا.	المقابا ^(٣)
الماء يميل إلى الملوحة ولكنه مهم للري.	قرب قرية المويغثة.	المويغثة ^(٤)
عين جيدة ذات مياه عذبة تتجه نحو الداخل وتستخدم للري.	على بعد نصف ميل جنوب شرق قرية الماحوز.	هرتا ^(٥)
بئر ذات مياه عذبة.	على بعد ميلين شرق من جبل الدخان.	يوسف ^(٦)

وتقع الآبار التي ذكرت جميعها في وسط رياض صغيرة محاطة بالصحراء. وغالباً ما يوجد قليل من خيام البدو وقطعانهم، التابعة لشيخ البحرين حول هذه الآبار.

أمور أخرى:

يمكن الرجوع إلى مقالنا عن إمارة البحرين فيما يختص بجميع الأمور التي لم ترد أعلاه والمتعلقة بجزيرة البحرين، ويمكن أن نذكر هنا على أي حال أن في جزيرة البحرين مساحة تزيد على ١٢ ميلاً مربعاً مغطاة بالحقول وبثلال مدافن يرجع تاريخها إلى عصور ما قبل التاريخ وسكانها عرب يسمون المراقيب، ومعظمها يقع على الهضبة في شمال المنخفض الأوسط وأكبرها اتساعاً وأعظمها أهمية تقع بالقرب من قرية عالي. والسكان معظمهم من المسلمين الشيعة على الرغم من أن النصرانية قد سادت قبل الإسلام في هذه المناطق حسب زعم بلجريف Palgrave.

(١) انظر: المالكية (Al) Malikiyah.

(٢) انظر: المطلة (عين) (Ain - Al) Mattalah.

(٣) انظر: المقابا Maqaba.

(٤) انظر: المويغثة Muwailghah.

(٥) انظر: هرتا Harta.

(٦) انظر: يوسف (بئر) Yusuf.

الْبَحْرَيْنِ (رَأْسُ حَدِّ) (Bahrain (Ras - Hadd - Al)

٥٠ - ٣٤ - ٠٠، ٢٥ - ٤٧ - ٠٠. اسم آخر لرأس البر^(١).

الْبَحْرَيْنِ (قَلْعَة) (Ajaj (Qalat - Al)

٥٠ - ٣٣ - ٠٠، ٢٦ - ١٣ - ٠٠. انظر: عَجَاج (قلعة) (Ajaj (Qalat - Al)^(٢).

الْبَحْطِيط (Bahtit

٤٨ - ٤٠ - ٢٢، ١١ - ٤٣. قرية في محافظة الخوية^(٣) في منطقة جازان، تقع على ارتفاع ٢٥٣ متراً فوق مستوى سطح البحر، ويقطنها من ٥٠٦ إلى ٢٠٠٠ نسمة. وترتبط مع طريق الطائف - أبها - جازان الرئيس بدرج مستو ومتموج ممهد لا بأس به، طوله ٨٧,٧ كم. وبها خمسة دكاكين (ITALCONSULT, 1970)^(٤).

الْبُحُول (Al) Buhul

٥٢ - ٢٥ - ٢٢، ٣٢ - ٢٥ - ٣٩. قرية في مكة المكرمة تقع على ارتفاع ١٦٩ متراً فوق مستوى سطح البحر، ويقطنها من ٥٠٠ إلى ١٩٩٩ نسمة، وترتبط مع طريق مكة المكرمة - ينبع بدرج مستو ومتموج سيء، طوله ٢٦ كم، وهو عرضة للجلاميد والجرارول وفيضان الأودية. وتشمل الأنشطة

(١) انظر: البحرين (جزيرة) (Bahrain (Island.

(٢) هذا المدخل إضافة من المحقق لفائدة القارئ بسبب تعدد أسماء المكان.

(٣) تسمى الآن محافظة الحُرث.

(٤) البحطيط: قرية شمال بلدة الخوية من بلاد بني الحرث (محمد العقيلي، معجم مقاطعة جازان).

الزراعية زراعة القمح والبرسيم والنخيل وبعض الخضراوات، مع تربية الماشية من الإبل والغنم والماعز. وبها ماء للشرب كاف يعذوبة ٢٦ - ٥٠٪. وبالمنطقة مدرسة ابتدائية للبنين، ومستوصف (WILSON - MURROW, 1970)^(٥).

بَحْيِج (قَبِيلَة آل) (Bahaih (Al) Tribe

انظر: مرة (قبيلة آل) (Morrah (Al).

الْبُحَيْجِج (Buhan (Or Buhan

٠٠ - ٠٤ - ١٥، ٠٠ - ٢٣ - ٤٣. قرية في اليمن على بعد نحو ٤٢ ميلاً من الحدودية على الطريق إلى صنعاء. وهي مستوطنة فقيرة تحوي نحو ٥٠٠ شخص مع زريتين أو ثلاث تحيط بسراي القوافل للمسافرين. وهناك آبار جيدة مع زراعة واسعة من الحبوب ومحصولات أخرى^(٦).

بَحْرَيْنِ (أَبَارَابُو) (Bahair (Bu)

٠٠ - ٢٣ - ٢٦، ٠٠ - ٥٣ - ٤٩. بضع آبار^(٧) في الديرسي^(٨).

(٥) البحول: مثناة من وادي قديد كثيرة العيون منها: الكريمة والمشوية والجوفة والمنتمة والجمعة والواسطة. وشهرة البحول بسوقه الذي هو سوق رئيس في تلك النواحي. وملاك البحور زبيد من حرب. وهي قرية من الحد بين حرب وسليم (عائق البلادي، معجم معالم الحجاز).

(٦) شرق باجل. ويلحظ الخطأ في رسم الاسم بالحروف اللاتينية.

(٧) في وسط مطار الملك فهد بالمنطقة الشرقية الآن.

(٨) انظر مادة هذا المدخل في المعجم، فستجد تفصيلات أخرى.

ب

بَحِير (آل) Bihir Shabah

٥٢ - ١٧، ٢٢ - ٤٣. قرية في محافظة ظهران الجنوب في منطقة عسير، تقع على ارتفاع ٢٣٧٧ متراً فوق مستوى سطح البحر، ويقطنها نحو ١٠٠ نسمة. وهي ترتبط مع طريق أبها - خميس مشيط - نجران الرئيس بدرب متموج بحالة لا بأس بها، طوله ٢، ٠ كم (ITALCONSULT, 1970)^(١).

بَحِيرَان (بئر) Bahiran

٥٩ - ٢٣، ٠٠ - ٠٦ - ٥٥. بئر^(٢) في الختم^(٣)، على بعد ٢٠ ميلاً جنوب غرب العائكة على طريق الهفوف - واحة البريمي.

بَحِيرَان (بئر) Bahiran

٣٠ - ٢٤ - ٢٣، ٣٠ - ٢٣ - ٥٣. بئر في الظفرة^(٤) بعمان المتصالحة.

البَحِيرَة (عين) Bahair

٢٠ - ٢٢ - ٢٥، ٠٠ - ٣٣ - ٤٩. بضع عيون^(٥) في واحة الأحساء^(٦).

- (١) في منطقة آل عمران أو الحرجة على الطريق المعبد بين خميس مشيط وظهران الجنوب.
- (٢) في الإمارات العربية المتحدة.
- (٣) نظر مادة هذا المدخل في المعجم، فستجد تفصيلات أخرى.
- (٤) نظر مادة هذا المدخل في المعجم، فستجد تفصيلات أخرى.
- (٥) البحير والبحيرية تقع إلى الشرق على مسافة عدة مئات من البارادات بالقرب من البحيرية شمال غربي زاوية قلعة حزام. أما البحيرية فهي شمالي البحير، وتروي هذه العيون مناطق زراعية في الاتجاه الشمالي الغربي ثم تجتمع في سلسل. وعين البحيري تقع بقرب مدينة الهفوف (حمد الجاسر، معجم المنطقة الشرقية).
- (٦) نظر مادة هذا المدخل في المعجم، فستجد تفصيلات أخرى.

بَحِيرَة Bahairah

٥٧ - ٥٠، ١٥ - ٤٠ - ٤٨. قرية في حضرموت تقع على بعد نحو خمسة أميال إلى الشمال الشرقي من شبام على أطراف رعن جبل صغير، وهي إحدى القرى الكثيرة لقبيلة آل كثير. وبما أن هذه القبيلة في خصام دائم مع يافع التي مدينتها الحدودية شبام، فإن وضع هذه القرية غير مستقر (Bent.)^(٧).

البَحِيرِيَّة (عين) Bahairiyah

٢٠ - ٢٢ - ٢٥، ٠٠ - ٣٣ - ٤٩. انظر: الأحساء (واحة) (Hasa (Al) (Oasis))^(٨).

بَحِيص (أولاد ابن) Bahis (Aulad Bin)

انظر: رواحة (قبيلة بني) (Ruwahah (Bani))^(٩).

بَحِيص (جزيرة) Baas (Island)

٠٠ - ٠١ - ١٦، ٥٠ - ٣٩ - ٤٢. جزيرة في البحر الأحمر من ضمن مجموعة كبيرة من الجزر تقع إلى الغرب والشمال الغربي من ميناء اللحية باليمن. وهي جزيرة رملية صغيرة على الطرف الجنوبي للشعب المرجاني لجزيرة غراب التي تبعد عنها شمالاً بنحو ثمانية أميال بحرية. وإلى

(٧) في شرقي القروقر، وهي تسمان: جانبها القبلي لآل محمد بن عمر تغلب عليهم البساطة والسلامة؛ فهم أسلم آل كثير لأنهم يمشون بسوق الطبيعة. وجانبها الشرقي لآل كُده من آل عامر أيضاً (عبدالرحمن السقاف، ٢٠٠٥م، إدام القوت في ذكر بلدان حضرموت، وحواشي التحقيق).

(٨) انظر: البحير Bahair.

(٩) بسلطنة عمان.

بُخَا (عيون) Bakha

٢٠ - ٤٢ - ٢٦، ٠٠ - ٣٩ - ٤٨. انظر: المياه (وادي) (Miyah (Wadi)^(١)).

بُخَا Bakha

٢٠ - ٤٣ - ٢٦، ٤٠ - ٣٧ - ٤٨. مستوطنة مهجورة ومنطقة تخيم صيفية للبدو، ويمكن رؤية بقايا بعض أنقاض المساكن وأشجار النخيل المتفرقة في الموقع. وهي تقع في المنطقة الشرقية على ارتفاع ٩٧ متراً فوق سطح البحر، على بعد ١٧ كم إلى حنيذ (ETCO, 1970).

بِخَاء Bakhah

٢٠ - ٠٨ - ٢٦، ٠٠ - ٠٨ - ٥٦. انظر: رؤوس الجبال (Ruus - al - Jibal)^(٢).

البُخَاتِين Bakhatin

٢٩ - ٢١ - ٢١، ٤٦ - ٢٥ - ٤٠. قرية في الطائف بمحافظة الطائف في منطقة مكة المكرمة،

(٢) بخا: قرية تقع بين تاج وحنيذ، وهي تشرب من آبار محفورة باليد، وسكانها من العجمان، وتقع غرب تاج بنحو ١٥ كيلاً (عبدالرحمن العبيد، الموسوعة الجغرافية لشرقي البلاد العربية السعودية). وهي من هجر وادي المياه ذات نجل وعيون قديمة وآبار. وتقع بخا في طرف سبخة ممثلة من الجنوب إلى الشمال، وهي تقع في طرفها الجنوبي الغربي، وماء العُفير في جانبها الغربي، وماء عُزْجُون في جانبها الشرقي (حمد الجاسر، معجم المنطقة الشرقية). والصحيح ماء عرج وليس عرجون (محمد بن عبدالله بن متعب المزيد، اتصالات شخصية، ١٤٣٠هـ).

(٣) انظر مادة هذا المدخل في المعجم، فستجد تفاصيل أخرى.

الشمال من جزيرة بُحَيْص تقع جزيرتان صغيرتان هما الشبعان وعواف. ويبلغ عرض الخليج المحاذي لجزيرة بُحَيْص خمسة أميال مع عمق من خمس إلى ١٢ قامة، وأعمق نقطة كما هو الحال في جميع الأجزاء هي في الجانب الغربي من الخليج (Red Sea and Gulf of Aden Pilot, 1909).

بُحَيْص Bahais

٠٠ - ٥٨ - ١٥، ٠٠ - ٥٠ - ٤٢. قرية في تهامة اليمن على طريق اللُحَيَّة - القنفذة تقع على بعد ٢٥ ميلاً شمال شرق اللُحَيَّة. ويذكر أن بها بضع آبار^(١).

بِحَيْلَة (جبل) Bahailah (Jabal)

٤٢ - ٢١، ٢١ - ٤٠ تقريباً. جبل في الحجاز يقع على بعد نحو ٥٠ ميلاً شرق - شمال شرق مكة المكرمة، وهو يقع على بعد أميال قليلة إلى الشمال الغربي من قرية السيل التي تعد مورد ماء لطريق الحج العراقي.

بِحَيْلَة (جبل) Bahailah (Jabal)

٠٠ - ٤٥ - ٢١، ٠٠ - ٢٥ - ٤٠ تقريباً. جبل في الحجاز عند الطرف الشمالي لجبل محرم يقع على بعد نحو ٥٥ أو ٦٠ ميلاً شمال شرق مكة المكرمة، وإلى الشمال من طريق الحج العراقي مباشرة.

بُحَيْلِق Bahailiq

٠٠ - ١٥ - ٢٥، ٣٤ - ١٩ - ٥٠. انظر: القارة (بر) (Qarah (Barr - al).

(١) انظر أيضاً: بُحَيْص (جزيرة) (Baas (Island).

البَحْتَمَةُ اليمانيَّة Bughtat Al Yamaniyah

٤٢-٥٤، ١٦، ١٧، ٤٤-٤٢. قرية في محافظة أبو عريش بمنطقة جازان، تقع على ارتفاع ٤٠ متراً فوق مستوى سطح البحر، ويقطنها من ١٠١ إلى ٢٥٠ نسمة. وهي ترتبط مع طريق الطائف - أبها - جازان الرئيس بدرج مستو لا بأس به، طوله ١٦,٢ كم (ITALCONSULT, 1970).

البُحْتَرِيَّة (Al) Bukhturiyah

١١-٢٤، ٢٢، ٢٣، ٢١-٣٩. قرية في مكة المكرمة تقع على ارتفاع ١٤٠ متراً فوق مستوى سطح البحر، ويقطنها من ١٠٠ إلى ٤٩٩ نسمة، وترتبط مع طريق مكة المكرمة - ينبع بدرج متموج لا بأس به، طوله ١٨ كم، وهو عرضة للجلاميد والجرارول وفيضان الأودية. وتشمل الأنشطة الزراعية زراعة القمح والبرسيم والنخيل وبعض الخضراوات، مع تربية الماشية من الإبل والغنم والماعز. وبها ماء للشرب كاف بعدوية ٧٦ - ١٠٠٪ (WILSON - MURROW, 1970)^(٣).

البَحْرَاء (رأس) (Abkharah (Ras - Al)

٠٠-٢٢، ٢٧، ٠٠-١٣-٤٩. هو النقطة الجنوبية لخليج المسلمية في منطقة الأحساء بشرقي شبه الجزيرة العربية^(٤).

تقع على ارتفاع ١٥٥٢ متراً فوق مستوى سطح البحر، وسكانها من ٢٥١ إلى ٥٠٠ نسمة. وهي ترتبط مع طريق الطائف - الرياض الرئيس بدرج مستو سيء، إلى لا بأس به، طوله ٧ كم (ITALCONSULT, 1970)^(٥).

بَحْخَاكْ Bakhakh

٠٠-٠٨، ٣٠، ٠٠-٣٠-٤٨. انظر: عبادان Abadan.

بَحْخَاكْ الطَّرَا Bakhakh . At . Tura

٠٠-٠٨، ٣٠، ٠٠-٣٠-٤٨. انظر: عبادان Abadan.

البَحْخَايْت Bakhait

٠٠-١٢، ٢٢، ٠٠-٤١-٤٦. انظر: الروضة Raudhah.

البَحْتَمَةُ الشاميَّة Bughtat Ash Shamiyah

٢٣-٥٥، ١٦، ٣٣، ٤٤-٤٢. قرية في محافظة أبو عريش بمنطقة جازان، تقع على ارتفاع ٤٣ متراً فوق مستوى سطح البحر، ويقطنها من ١٠١ إلى ٢٥٠ نسمة. وهي ترتبط مع طريق الطائف - أبها - جازان الرئيس بدرج مستو لا بأس به، طوله ١٤,٥ كم (ITALCONSULT, 1970)^(٦).

(٣) البخترية: قرية في قديد شمال الحميمة ترى منها بينهما درب السيل. فيها عين جارية ومسجد، وسكانها الفارقة من زيد من حرب (عائق البلادي، معجم معالم الحجاز). وهي في مركز وادي قديد بمحافظة خليص في منطقة مكة المكرمة.
(٤) لم أجد موقعا بهذا الاسم، غير أن هناك حزم البخرَاء

(١) البختين: من قرى العصمة من عُثَيَّة في وادي القيم في محافظة الطائف (حمد الجاسر، المعجم المختصر).
(٢) البختة: قرية من قرى (الخرم) غرب قرية الحسيلة تتألف من قريتين: الأولى تسمى البختة العليا، والأخرى البختة السفلى (محمد العقيلي، معجم مقاطعة جازان).

فوق مستوى سطح البحر، ويقطنها من ١٠١ إلى ٢٥٠ نسمة. وهي ترتبط مع طريق الطائف - أبها - جازان الرئيس بدرج مستوى لا بأس به وطوله ٢ كم. وبها دكانان (ITALCONSULT, 1970)^(٣).

بَحْضَاعَة (آل) Bakhadaah (Al)

٠٧ - ١٢ - ١٨، ٠٩ - ٥١ - ٤٢. قرية في محافظة أحد رُقَيْدَة بمنطقة عسير، تقع على ارتفاع ٢٠٦٧ متراً فوق مستوى سطح البحر، ويقطنها من ٥٠١ إلى ٢٠٠٠ نسمة. وهي ترتبط مع طريق أبها - خميس مشيط - نجران الرئيس بدرج مستوى ممهد بحالة لا بأس بها، طوله ٤,٥ كم (ITALCONSULT, 1970).

بَحْيْتِ ابْنِ سَالِمِ (بَيْت)

Bakhit - Bin - Salim (Bait)

فرع من قبيلة آل كثير^(٤) في ظَفَّار.

بُدا (Bidaa)

٠٦ - ٥٢ - ٢٦، ٠٥ - ٥٤ - ٣٦. منطقة مسكونة في المنطقة الشمالية^(٥)، تقع على ارتفاع ٣١٩ متراً فوق مستوى سطح البحر، ويقطنها من ٥٠٠ إلى ١٩٩٩ نسمة. وترتبط مع طريق ينبع - الوجه - ضبا الرئيس بدرج متموج وجبلي سيئ، طوله ٩٩ كم، وهو عرضة للجلاميد. وتشمل الأنشطة الاقتصادية

(٣) بخشة: على اسم المرة الواحدة من البخش، والبخش اسم يطلق في جازان على الفحم الوقود المعروف - قرية من قرى وادي جازان جنوب شرق قرية المعجوع (محمد العقيلي، معجم مقاطعة جازان).

(٤) انظر مادة هذا المدخل في المعجم، فستجد تفصيلات أخرى.
(٥) الصحيح أنها في منطقة تبوك.

البخراء (Al) Bukhara

٢٤ - ١٠ - ٢٤، ٢٦ - ١١ - ٤٦. ويسمى البدو أيضاً هجرة الرحمن. مستوطنة للبدو ليس بها سكان دائمون. وبها إمكانات زراعية جيدة. وهي تقع في المنطقة الوسطى، على ارتفاع ٧٢٠ متراً فوق مستوى سطح البحر، على بعد ٣٥ كم عبر درب رملي متعرج إلى الطريق المزمع إنشاؤه إلى ظلم (ETCO, 1970)^(١).

البَحْرَة (Umm) Bakharah

٠٢ - ٣٢ - ١٩، ٥٧ - ٤٠ - ٤١. قرية في العرضية الجنوبية بمحافظة الفنفة في منطقة مكة المكرمة، تقع على ارتفاع ٥٠٧ أمتار، ويقطنها ٥٠١ إلى ٥٠٠ نسمة. وترتبط مع الطريق الساحلي بدرج مستو ومتموج ببطن واد جيد، إلى لا بأس به، طوله ١٠٧,٥ كم (ITALCONSULT, 1970)^(٢).

بَحْشَة (Bakhshah)

٤٨ - ٥٣ - ١٦، ٠٩ - ٣٧ - ٤٢. قرية في مركز الرِّيَّان بمنطقة جازان، تقع على ارتفاع ٣٤ متراً

= (٢٤ - ٢٧، ١٥ - ٤٩) إلى الجنوب من جزيرة المسلمية، وقد يكون هو المقصود فهو في الموقع نفسه تقريباً.

(١) البخراء تقع في فرشة نساح من العارض تعلوها صفحة طويق من الناحية الشمالية الشرقية، ويحدها نفود يسمى باسمها؛ وهو امتداد نفود الغزير جنوباً، يحدها من الغرب ويمتد لها لسان بلج فرعة نساح مشرقاً يدعى اللسين، يحدها من الجنوب ويحدها من الشرق نساح. وهي منهل به عدة آبار وماوها ليس بطيب (عبدالله بن خميس، معجم الينامة).

(٢) البخرة: من قرى العرضية الجنوبية، سكانها آل كثير (حمد الجاسر، المعجم المختصر).

البِدَارِين (قبيلة) (Bidarin (Tribe))

انظر: حرب (قبيلة) (Harb (Tribe))^(١).

البِدَاعِمَة (قبيلة) (Badaah (Tribe))

انظر: عمان (سلطنة) (Oman (Sultanate)).

البِدَاه (قبيلة) (Bidah (Tribe))

انظر: عمان (سلطنة) (Oman (Sultanate)).

البداونمة (قبيلة) (Badouna (Tribe))

قبيلة صغيرة وفقيرة تقدم العلف للحجاج في مدائن صالح، فيبيع أفرادها حمولة جمالهم من العشب اليابس على قوافل الحجاج. وهم يقطنون جبل دُحَّان^(٥) أسفل العلا، ويتألفون من نحو ٥٠ عائلة يبيعون أعلافهم في مدائن صالح والصورة^(٦) (Doughty)^(٧).

= فانتشروا في سدير والمحمل وغيرها من البلاد (انظر: حمد الجاسر، معجم قبائل المملكة العربية السعودية).
(٤) البِدَارِين: واحدهم بدراني؛ من بني عمرو، من حرب، ومنهم: المحمد والحمدان والسحمان والفراسنة، والسواحلة والغلافصة والعيصاضات والحميدات والملاحين. ومن بلادهم: بلعة وبلغة والتقازي، والزهرية والطرطية في أطراف وادي الجريب (الجريب) (انظر: حمد الجاسر، معجم قبائل المملكة العربية السعودية).
(٥) دُحَّان: جبل أسمر شرق وادي الجزل وشرق مكة حديد الحجاز، شمال الطبق، فيه سقاية مسك للمطر، لقبيلة عنزة (عائق البلادي، معجم معالم الحجاز).
(٦) انظر: الصُّوْرَة (قلعة) (Surah (Qalat - As)).
(٧) البداونمة من الحمامة من قبيلة ولد علي أبناء وهب من صنم مسلم من عنزة. (انظر: عبد الله بن دهميش الحنزي، ١٤٢٤هـ)، أصدق الدلائل في أنساب بني وائل: لمحة عن قبائل ربيعة عامة وقبيلة عنزة خاصة، تاريخها وأنسائها، الرياض).

فيها: زراعة البرسيم والنخيل وبعض الخضراوات والفواكه، مع تربية الماشية من الإبل والغنم والماعز. وبها كفاية من الماء العذب الذي تبلغ نسبة عذوبته ٧٦-١٠٠٪. وبالقرية مدرسة ابتدائية للبنين (WILSON - MURROW, 1970)^(١).

بِدَادَا (Bidadah)

١٥-١٢-٢٠-٥٨، ١٢-٤١. قرية في دوس في منطقة الباحة، تقع على ارتفاع ٢١٧٣ متراً فوق مستوى سطح البحر، ويقطنها من ٥٠١ إلى ٢٠٠٠ نسمة. وهي ترتبط مع طريق الطائف - أبها - جازان الرئيس بدرب جبلي مستو وتموج ممهد يبطن واد طوله ٣٨ كم وحاله سيئة إلى لا بأس بها، ولكن يحتاج الشخص إلى ساعة مشياً للوصول من القرية إلى ذلك الدرب (ITALCONSULT, 1970)^(٢).

البِدَارِين (قبيلة) (Bidarin (Tribe))

انظر: الدواسر (قبيلة) (Dawasir (Tribe))^(٣).

(١) بَدَا: وسعة أرض في ديار بلي، تتجمع فيها أودية منها وادي النجد، ثم تذهب مياهها إلى الدبوب. وفيها قرية بهذا الاسم ويظهر أن الاسم في الأصل للقرية، والقرية اليوم صغيرة ولكن تدل آثارها على قدمها، ويدفع وادي بدا في البحر الأحمر شمال مدينة الوجه على قرابة (٩٠) كيلاً (عائق البلادي، معجم معالم الحجاز).
وتَدَا: واد فيه قرية بهذا الاسم بمحافظة الوجه (حمد الجاسر، معجم شمال المملكة).
(٢) بدادا: قرية من قرى قبيلة بني منهب وبالطفيل، تقع شمال قرية عَمَضَان بمسافة كيل واحد وتبعد عن آل نعمة بكيلين تقريباً في الجنوب الغربي (علي الزهراني، معجم بلاد غامد وزهران). وهي في مركز دوس بمحافظة المنطق في منطقة الباحة.
(٣) البِدَارِين: واحدهم بدراني؛ من آل صهيب، من الدواسر، في واديهم، وما حوله وتحضر أكثرهم، =

البِدَاوَنَة Bedownna

فرع من قبيلة بني رشيد^(١) التي منطقتها جبل دخان^(٢)؛ وهي تقع جنوب العلا في الحجاز (Doughty).

البِدَاوَنَة (عَبِيلَة) Baadiyah Ubailah (AI)

منطقة مسكونة تقع على ارتفاع ٥٩٧ متراً فوق مستوى سطح البحر، وترتبط مع طريق النبهانية - الرس - عنيزة بدرب مستو ومتموج ممهد لا بأس به، طوله كيلومتر واحد، وهو عرضة للغرين والغيبار وزحف الرمال (WILSON - MURROW, 1970).

البِدَاوَنَة (AI) Badaani

قرية بمنطقة المدينة المنورة يقطنها أقل من ١٠٠ نسمة. وترتبط مع طريق المدينة المنورة - العلا الرئيس بدرب مستو ومتموج وجبلي سيح، طوله نحو ثلاثة كيلومترات، وهو عرضة للغرين والغيبار والجلاميد والحصياء وزحف الرمال وفيضان الأودية والظمي. وتشمل الأنشطة الاقتصادية فيها: زراعة القمح والبرسيم والتخيل، وبعض الفواكه والخضراوات، مع تربية الماشية من الإبل والغنم

والماعز، كما أن بها كفاية من الماء للشرب، وهو ٢٥-٠٪ (WILSON - MURROW, 1970).

البِدَاوَنَة (AI) Badaani

٤٥ - ٠٧ - ٢٤، ٥٩ - ٥٤ - ٤٢. قرية في محافظة عفيف^(٤)، تقع على ارتفاع ٩٧٤ متراً فوق مستوى سطح البحر، ويقطنها من ١٠٠ إلى ٤٩٩ نسمة. وترتبط مع طريق شقراء - الطائف الرئيس بدرب مستو ومتموج جيد، طوله ١٨ كم، وهو عرضة لفيضان الأودية. وتشمل الأنشطة الاقتصادية فيها: زراعة القمح والبرسيم والتخيل، وبعض الفواكه والخضراوات، مع تربية الماشية من الإبل والغنم والماعز. وليس بها كفاية من الماء العذب، ودرجة عذوبة الماء ٢٥-٠٪ (WILSON - MURROW, 1970).

البِدَاوَنَة (AI) Badaani

٠٢ - ٥٨ - ٢٥، ٤٣ - ٤١ - ٤٣. منطقة مسكونة في منطقة بريدة^(٥)، تقع على ارتفاع ٥٩٧ متراً

(٤) البِدَاوَنَة: - جمع بدبعة أو مبدوعة - محطة للسكة الحديد قرب العلا على مسافة ٣٠٣ كيلومترات شمال المدينة، منها يفرق إلى الوجه على الساحل. وهي قرية لقبيلة بلي في وادي الجزل على ضفته الغربية قرب المروة (عائق البلادي، معجم معالم الحجاز).

(٥) في منطقة الرياض.

(٦) البِدَاوَنَة: هجرة حديثة، واقعة في أعلى وادي غثاء، شمال غرب قرية القاعية، وهي لقبيلة العضيان من الروقة من هَجَبَة، تابعة لمحافظة عفيف، وتبعد عن بلدة عفيف خمسة وسبعين كيلومتراً باتجاه الشمال الشرقي، ومنها يروى الماء لبلدة عفيف بواسطة الصهاريج لوفرة ماها (سعد بن جندب، معجم عالية نجد).

(٧) الصحيح أن يقال: في منطقة القصيم.

(١) في أصل المعجم الإنجليزي Hataim. ويعد البداونة اليوم من ولد علي من عنزة (محمد بن عبد الله بن متعب المزيد، اتصالات شخصية، ١٤٣٠هـ).

(٢) دُخَان: جبل أسمر شرق وادي الجزل وشرق سكة حديد الحجاز (عائق البلادي، معجم معالم الحجاز).

(٣) المُنْبَلَة: - تصغير حبل - إحدى قرى البِدَاوَنَة الأربع بمنطقة القصيم (حمد الجاسر، المعجم المختصر).

بِدَايَحُ ابْنِ نَجْمٍ (AL) Badaai Bin Najm

٢٢ - ٥٦ - ٢٤، ٠٢ - ٣٦ - ٤٣. قرية بمنطقة الرياض، تقع على ارتفاع ٩٥٥ متراً فوق مستوى سطح البحر، ويقطنها أقل من ١٠٠ نسمة. وترتبط مع طريق شقراء - الطائف الرئيس بדרך مستو ومتموج وجبلي لا بأمن به، طوله نحو ٧٧ كم. وتشمل الأنشطة الاقتصادية فيها: زراعة القمح والبرسيم والنخيل وبعض الفواكه والخضراوات، مع تربية الماشية من الغنم والماعز. وبها كفاية من الماء للشرب، وهو ٧٦ - ١٠٠٪ عد. (WILSON - MURROW, 1970).

بِدَايَحُ الْأَجْضَرِ Badaai Al Ajfar

٠٦ - ٢٨ - ٢٧، ٤٧ - ٥٩ - ٤٢. قرية يدو سكانها أقل من ١٠٠ نسمة. وترتبط مع طريق بريدة - شري - حائل الرئيس بדרך مستو ومتموج سريع، طوله نحو ٢١ كم، وهو عرضة للغرين والغبار والجلاميد والحصباء وفيضان الأودية. وتشمل الأنشطة الاقتصادية فيها: زراعة البرسيم والنخيل، وبعض الفواكه

= كانت عام ١٢٩٩ هـ فقال في حوادث تلك السنة: فيها صار الابتداء في حفر أول قلبان (البدايح) التابعة لبلد عنيزة في القصيم في ركن وادي الرُّمَّة، وأول ما حفر منها القلب المسماة بالعميرية وهي عن بلد عنيزة مسافة نحو ستة عشر ميلاً. وكذلك ورد في تاريخ مقلب الذكر بما يقرب من ذلك. وتقع البدايح بالقرب من موقع من المواقع المشهورة المذكورة في القديم ذلك الموضوع هو رامة؛ إذ تبعد رامة عن البدايح بمسافة ١٨ كيلاً إلى الجنوب من البدايح بمحاذاة الوسطى منها (محمد العبودي، معجم بلاد القصيم).

(٣) في مركز ابن تجم بمحافظة الدوادمي في منطقة الرياض.

فوق مستوى سطح البحر، ويقطنها من ٢٠٠٠ إلى ٩٩٩٩ نسمة. وهي ترتبط بطريق النهائية - الرس - عنيزة الرئيس بדרך ممهد مستو ومتموج طوله كيلومتر واحد، لكنه عرضة للغرين والغبار. وتشمل الأنشطة الاقتصادية فيها: زراعة القمح والبرسيم والنخيل وبعض الفواكه والخضراوات، مع تربية الماشية من الإبل والغنم والماعز والأبقار. وبالمنطقة كفاية من الماء العذب، ودرجة عذوبة الماء ٧٦ - ١٠٠٪. وبالقرية صناعة فخار، ومدرسة ابتدائية ومتوسطة للبنين، ومدرسة ابتدائية للبنات، ومدرسة لمحو الأمية، ومستوصف، ومستشفى، وبها كهرباء، ونظام توزيع مياه، ومحطة وقود (WILSON - MURROW, 1970).

الْبِدَايَحُ Badayah

٠٢ - ٥٨ - ٢٥، ٤٣ - ٤١ - ٤٣. انظر: القصيم Qassim^(٣).

(١) انظر: البِدَايَحُ Badayah.

(٢) البِدَايَحُ: صيغة الجمع لبديعة بمعنى مبدوعة أي: مبتدعة محدثة، والأمر كذلك لأن البدايح سميت بهذا الاسم لكون آبارها ابتدعت ابتداءً ولم تكن آباراً عادية قديمة وليست في بلاد عمرها الأقدمون. والبدايح بلدة زراعية من أكثر بلاد القصيم تقدماً زراعياً وهي من البلدان التي كانت منذ إنشائها وما تزال تتقدم وتتوسع أي: لم تمر بفترة خمود أو جمود. وقد أصبحت الآن من البلدان الزراعية الرئيسة في القصيم، وبعد أن كانت شهرتها بسبب إنتاجها للقمح والحبوب اشتهرت الآن بتربية الماشية التي تسد جزءاً كبيراً من حاجة منطقة القصيم إلى اللحوم. ولا شك أن لوقوعها على صفة وادي الرُّمَّة مباشرة دخلاً في ذلك لأن آبارها تستفيد من مياهه الجوفية، ومنطح الأرض يستفيد مما عليه من سماد طبيعي، وماشيتهم ترعى من أشجار الحمض المتوفرة فيه... وقد جزم ابن بسام في تاريخه أن أول عمارتها-

والخضراوات، مع تربية الماشية من الإبل والغنم والماعز (WILSON - MURROW, 1970)^(٤).

بَدَائِعُ الْجَمَشِش Badaai Al Jamsh

٣٠ - ٤٦ - ٤٥، ٢٤، ٤٥ - ٤٦ - ٤٣. قرية بمنطقة الرياض، تقع على ارتفاع ١٠١٨ متراً فوق مستوى سطح البحر، ويقطنها من ١٠٠ إلى ٤٩٩ نسمة. وترتبط مع طريق شقراء - الطائف الرئيس بدرج مستو و متموج وجبلي سي، طوله نحو ٦١ كم، وهو عرضة للغرين والغبار والجلاميد والحصباء وزحف الرمال وفيضان الأودية والظمي. وتشمل الأنشطة الاقتصادية فيها: زراعة القمح والبرسيم والنخيل، وبعض الفواكه والخضراوات، مع تربية الماشية من الإبل والغنم والماعز والأبقار. وبالمنطقة كفاية من الماء العذب، ودرجة عذوبة الماء ٧٦ - ١٠٠٪. (WILSON - MURROW, 1970)^(٥).

بَدَائِعُ السُّفْلَى Baadiyah As Suffla (Al)

٢٧ - ٠١ - ٢٦، ٢٧ - ٤٥ - ٤٣. قرية تقع على ارتفاع ٥٩٤ متراً فوق مستوى سطح البحر، وترتبط مع طريق النبهانية - الرس - عنيزة بدرج مستو و متموج ممهّد لا بأس به، طوله كيلومتر واحد، وهو عرضة للغرين والغبار (WILSON - MURROW, 1970)^(٦).

بَدَائِعُ الْعُضَيَّاتِ Badaai (Al)

٥٠ - ٢٣ - ٢٤، ١٢ - ٢٠ - ٤٣. قرية بمحافظة

عقيف^(٤)، تقع على ارتفاع ١٠٠٦ أمتار فوق مستوى سطح البحر، ويقطنها من ١٠٠ إلى ٤٩٩ نسمة. وترتبط مع طريق شقراء - الطائف الرئيس بدرج مستو و متموج ممهّد لا بأس به، طوله نحو ١٥ كم، وهو عرضة لفيضان الأودية. وتشمل الأنشطة الاقتصادية فيها: زراعة القمح والبرسيم والنخيل، وبعض الفواكه والخضراوات، مع تربية الماشية من الغنم والماعز، كما أن بها كفاية من الماء للشرب، وهو ٧٦ - ١٠٠٪. (WILSON - MURROW, 1970)^(٥).

بَدَائِعُ الْعُلَيَا Baadiyah Al Uliyah (Al)

٣٣ - ٥٧ - ٢٥، ٢٢ - ٤٠ - ٤٣. قرية تقع على ارتفاع ٥٩٧ متراً فوق مستوى سطح البحر، وترتبط مع طريق النبهانية - الرس - عنيزة بدرج مستو و متموج ممهّد لا بأس به، طوله كيلومتر واحد، وهو عرضة للغرين والغبار والظمي (WILSON - MURROW, 1970)^(٦).

بَدَائِعُ الْعُقَيْي Badaai (Al)

٢٧ - ٣٥ - ٢٦، ٤٥ - ٢٨ - ٤٠. قرية في منطقة حائل، تقع على ارتفاع ١٠٤٠ متراً فوق مستوى سطح البحر، ويقطنها أقل من ١٠٠ نسمة. وترتبط مع طريق الحناكية - حائل الرئيس بدرج مستو و متموج وجبلي سي، طوله ١٠٤ كم، وهو عرضة للغرين والغبار والجلاميد والحصباء

(٤) هي بمحافظة عقيف بمنطقة الرياض.

(٥) هي التي تسمى بدائع العضيّان بمحافظة عقيف بمنطقة الرياض.

(٦) انظر: البَدَائِعُ Badayah.

(١) في مركز الأجر بمحافظة بقعاء في منطقة حائل.

(٢) في مركز الجمش بمحافظة الدوادمي.

(٣) انظر: البَدَائِعُ Badayah.

البدت Bidit

٠٠-٣٤-٢٣، ٠٠-٠٥-٥٧. انظر: المبرح (وادي) (Mabrah (Wadi).

بَدْر (آل) (Badr (Al) Tribe

انظر: وهيبة (آل) (Wahaibah (Al).

بَدْر (بيت علي بن) (Al - Bin - Badr (Bait

قسم من قبيلة آل كثير^(٤) بظفّار الداخل في جنوبي سلطنة عمان.

بَدْر (حال) (Badr (Hal) Tribe

انظر: وهيبة (آل) (Wahaibah (Al)^(٥).

بدر (قبيلة آل) (Badr (Al) Tribe

انظر: شمّر الجنوبية (Shamr (Southern).

بدر (قبيلة آل) (Badr (Al) Tribe

انظر: عمان (سلطنة) (Oman (Sultanate).

الْبَدْر (قبيلة) (Badr (Al) Tribe

قبيلة^(٦) كانت في يوم ما كلها نصرانية، وتملك شرقي سلسلة جبال أجا (Palgrave)^(٧).

(٤) انظر مادة هذا المدخل في المعجم، فستجد تفاصيل أخرى.

(٥) وردت تهجتها في المعجم هكذا (Badr (Ha).

(٦) لم أجد لها اسماً بين قبائل جبال أجا.

(٧) لقد رجعت لأصل رحلة بلجريف Palgrave فوجدته يشير إلى أن هذه القبيلة وغيرها من القبائل ربما كانت كلها نصرانية قبل البعثة النبوية. وهذا له أصل صحيح فقد ورد في إسلام عدي بن حاتم الطائي أنه لما بلغته دعوة رسول الله - ﷺ - فر إلى الشام، وكان قد تنصر -

وزحف الرمال وفيضان الأودية والظمي. وتشمل الأنشطة الاقتصادية فيها: زراعة القمح والبرسيم والنخيل، وبعض الفواكه والخضراوات، مع تربية الماشية من الغنم والماعز، كما أن بها كفاية من الماء للشرب، وهو ٥١ - ٧٥٪ (WILSON - MURROW, 1970)^(٨).

الْبَدَائِعِ الْوَسْطَى (Baadiyah Al Wusta (Al)

٠٠-٢٦-١٢، ٤٣-٤٣. قرية تقع على ارتفاع ٥٩٧ متراً فوق مستوى سطح البحر، ويقطنها من ١٠٠ إلى ٤٩٩ نسمة. وترتبط مع طريق النقرة - يريدة بدر مستو ومتموج ممهد لا بأس به، وهو عرضة للغرين والغيار وزحف الرمال. وبها كفاية من الماء العذب الذي تتراوح نسبة عذوبته بين ٢٦ - ٥٠٪. وبها محطة وقود وكهرباء (WILSON - MURROW, 1970)^(٩).

بَدِيد (Bidbid)

٠٠-٢٤-٢٣، ٠٠-٠٦-٥٨. انظر: سمائل (وادي) (Samail (Wadi).

بِدَة (حارة) (Harart Bidih)

٠٠-٤٧-٢٢، ٠٠-١٤-٥٩. قرية في وادي طيوي^(١٠) بسلطنة عمان.

(١) الْفُقَيْ: واد ذو نخل ومزارع في بطن الحرة، يقع عن الحافظ بما يقرب من ٥٠ كيلاً، وراء النبوان في قرية بهذا الاسم وسكانه المضاربة من بني رشيد. ويقع غرب مدينة حائل بنحو مئتي كيل. وهناك آبار حديثة تدعى بدائع الفقي (حمد الجاسر، معجم شمال المملكة).

(٢) انظر: البَدَائِعِ (Badayah).

(٣) انظر مادة هذا المدخل في المعجم، فستجد تفاصيل أخرى.

بَدْرَان

٣٧-٤٦، ٢٣، ٤٤-٤٧-٣٨. محطة استراحة على الطريق السلطاني بين مكة المكرمة والمدينة المنورة، وهي تقع في وادي الفرع على بعد نحو ١٥ أو ٢٠ ميلاً من مصبه، وتتكون من عدد قليل من المنازل وقلعة خاوية، ويقال إن بوادي الفرع في هذا المكان مياه جارية. وقد شهدت بدر أهم الإنجازات الحربية لمحمد ﷺ، ولاسيما انتصاراته على كفار مكة. ويزورها المسلمون نظراً لأنها كانت مئوى دفن بها الشهداء (أو من قتلوا في سبيل الله)، وهي بلا ريب بدر حنين التي ذكرها داوتي Doughty محدداً مكانها في الحجاز، وأن بها كهفاً دفن به الشهداء الذين قتلوا في المعارك الأولى التي خاضها محمد ﷺ.

بَدْرَان

٣٧-٤٦، ٢٣، ٤٤-٤٧-٣٨. بلدة في منطقة المدينة المنورة يبلغ سكانها ٢٠٠٠ إلى ٩٩٩٩ نسمة، وتقع على ارتفاع ١٨٧ متراً فوق مستوى سطح البحر، حيث يخدمها الطريق الرئيس بين جدة والمدينة المنورة. وتشمل المناشط الرئيسة زراعة

النخيل، وتربية الإبل والأغنام والماعز والأبقار. وليس بها كفاية من الماء العذب، ودرجة عذوبة الماء ٠ - ٢٥٪. وبها مدرسة ابتدائية ومتوسطة للبنين، ومدرسة ابتدائية للبنات، ومستوصف، ووحدة بيطرية، وقوات للأمن. وبها محطة بتزين وكهرباء (WILSON - MURROW 1970).

بَدْرَان

٠٠-٥٤-١٧، ٠٠-٤٢-٤٣. قرية بشمال شرقي اليمن على وادي نجران، وهي على ما يظهر على الضفة اليمنى للوادي على بعد عدة أميال من نقطة التقائه بأكبر روافده (Hunter's Map of Arabia^(١)).

بَدْرَان

٣٧-٤٦، ٢٣، ٤٤-٤٧-٣٨. انظر: بَدْرَان.

بَدْرَان

٠٠-٣٠-٣٣، ٠٠-٢٥-٤٤. قرية صغيرة بالعراق تقع على بعد نحو ١٢ ميلاً بخط مستقيم شمال بغداد، وعلى بعد نحو ميل ونصف شرق طريق خان الجديدة.

- في الجاهلية، فأسرت أخته وجماعة من قومه، ثم من رسول الله - ﷺ - على أخته وأعطاهما، فرجعت إلى أخيها فرغبته في الإسلام وفي القدوم على رسول الله - ﷺ -، فقدم عدي إلى المدينة، وكان رئيساً في قومه طيًّا. فدخل على رسول الله - ﷺ - وفي عنق عدي صليب من فضة، ورسول الله - ﷺ - يقرأ هذه الآية: ﴿ فَتَكُونُوا أَكْبَادًا يُقْتَلُونَ وَأَكْبَادًا يُكْرَهُونَ ﴾ (التوبة: ٣١)، قال: فقلت: إنهم لم يعبدوه؛ فقال: بلى، إنهم حرموا عليهم الحلال، وأحلوا لهم الحرام، فاتبعوهم، فتلذذت عبادتهم إياهم.

(١) بدر: من قرى نجران فيها مركز يتبعه قرى ومتاهل للبادية (حمد الجاسر، المعجم المختصر)، في محافظة بدر الجنوب في المملكة العربية السعودية.

الإيرانية. وتتألف البلدة من ٥٠٠ منزل و٢٥٠٠ نسمة، وهي مبنية على الضفة اليسرى لفتجان شام ومحاطة بأشجار النخيل، وبساتين الفواكه وزراعة أخرى. وتمتد مزارع النخيل لميلين من كل ضفة، ويحيط بها سور من الطين بارتفاع ١٥ - ٢٠ قدماً مع أبراج مراقبة على الحافة الخارجية. ويجري النهر ببطن جرولي عرضه نحو ٥٠٠ قدم، ولكنه ينقسم إلى عدة فروع، وهو ضحل وعبوره سهل. وخلال الوقت الذي يقل فيه نزول المطر يجف النهر تقريباً، والماء يميل للملوحة، لكنه قابل للشرب. ويوجد المرعي بعد نزول الأمطار، لكن الحطب نادر جداً. ومعظم السكان شيعة، وتحت حكم الأتراك كانت بدرة المقر الرئيس لقضاء بالاسم نفسه. ويوجد هنا خط للبرقية يربط بدرة مع كَوْت الأمازة ومندلي.

البَدْرِيَّة (بئر) Badriyah (Bir Al)

٢١ - ٣٢ - ٢٢، ٣٩ - ٢٢ - ٤٥. مستوطنة صغيرة تتألف من بضعة بيوت ومزرعة، ولا يوجد بها سكان مقيمون. وهي تتبع محافظة الأفلاج في المنطقة الوسطى على ارتفاع ٦٩٠ متراً فوق مستوى سطح البحر، على بعد ٧٣ كم جنوب غرب الهوَّة (ETCO, 1970)^(١).

(٣) البَدْرِيَّة: ماء لقبيلة الدواسر، يقع في جبل البدر. وجبل البدر على وزن البدر (القمر) - معرف، جبل أحمر، يقع في ناحية وادي الركاء اليسرى، يمر مجرى الركاء بينه وبين هضاب الكفل، وفيه ماء لقبيلة الدواسر، وهو واقع في ناحية بلادهم الشمالية مما يلي بلاد قحطان، ويقع في بلاد بني الحريش قديماً (سعد بن جتيدل، معجم عالية نجد).

البَدْرَانِي Badrani

٠٠ - ٣١ - ٢٦، ٠٠ - ٥٧ - ٤٩. انظر: البيضاء Biyadh^{(١)(٢)}.

بَدْرَانِي Badrani

انظر: الدواسر (قبيلة) Dawasir (Tribe).

بَدْرَة (قبيلة) Badrah (Tribe)

انظر: الدواسر (قبيلة) Dawasir (Tribe).

بَدْرَة Badrah

٣٠ - ٤٠ - ١٥، ٠٠ - ١٨ - ٤٨. قرية صغيرة في حضرموت على طريق المكلا - شبام. وتقع في وادي القصر على بعد نحو أربعة أميال باتجاه الجنوب من حورة (Bent. 1894).

بَدْرَة Badrah

٠٠ - ٠٥ - ٣٣، ٠٠ - ٥٨ - ٤٥. بلدة صغيرة في العراق تقع على بعد ٤٤ ميلاً شمال كَوْت الأمازة بأقصر الطرق، وخمسة أميال ونصف من الحدود

(١) ورد في النص الأصلي البيضاء Biyadh، وهو خطأ، والصحيح البيضاء، وهو غير البيضاء الذي في منطقة الرياض، الواقع إلى الشرق من الأفلاج. انظر مدخل (البيضاء Biyadh) في المعجم، فستجد تفصيلات أخرى عن البيضاء.

(٢) البَدْرَانِي: لعلها منسوبة إلى اسم بدران، وهو موضع بين الظهران ورأس تنورة، ويمر به الطريق المرفت ويسميه البعض بزِ البدراني لأنه علي حافة واحة القطفيف، وفيه يتجمع الحجاج سابقاً، علي ما ذكره أحد الباحثين، وفيه حقل تقط، ويقع إلى الجنوب الغربي من مدينة القطفيف (عبدالرحمن العبيد الموسوعة الجغرافية لشرقي البلاد العربية السعودية).

بَدْر - يَنْبُع (مَضْرَق) Badr - Yanbu Junction

٣٧ - ٤٤ - ٢٣، ٥٧ - ٤٥ - ٣٨. محطة استراحة يقطنها أقل من ١٠٠ نسمة، ويخدمها طريق جلة - المدينة المنورة الرئيس. وتشمل الأنشطة الاقتصادية فيها: تربية الماشية من الإبل والغنم والماعز، وبها قنوات أمن (WILSON - MURROW, 1970).

البَدْع (آبار) Thalalabiyah

انظر: التَّغْلِيَّة (آبار) Thalalabiyah^(١).

البَدْع Bada

١٢ - ٢٦، ١٠ - ٣٤ - ٥٠. أحد أحياء^(٢) بلدة المَنَاقَة^(٣).

البَدْع Badah

١٧ - ٢٩، ١٠ - ٥٥ - ٤٨. مستوطنة صغيرة تتألف من بضعة أكواخ وبعض الآبار، وتقع على بعد نحو ثمانية أميال جنوب شرق بلدة الكويت، وميل واحد من البحر.

البَدْع Badi

١١ - ٢٤، ١٠ - ١٦ - ٤٧. قرية في محافظة الخرج، ويقطنها ١٥٠٠ نسمة معظمهم من المزارعين الذين يفلحون مساحة قدرها ١١٤

هكتاراً بنحو ١٦٠ مزرعة. وهناك دكانان يموتان الناس، والفائض من الخضراوات يباع بالرياض. وهي تقع في المنطقة الوسطى، على ارتفاع ٤٣٥ متراً فوق مستوى سطح البحر، على بعد كيلومتر واحد من الطريق الرئيس (ETCO, 1970).

البَدْع Badu

٤٣ - ٤٣، ٢٤ - ١٠ - ٤٨ - ٥٥. انظر: عمان المتصالحة^(٤).

البَدْع Baidi

٤١ - ٤١، ٢٥ - ١٠ - ٢٤ - ٤٠. موضع تخييم في حرة خيبر شمال غربي نجد، يعده العرب من عجائب الطبيعة، وهو نقرة واسعة بأرض بازلتية بها حفرتان لآبار قديمة. وتعد مورد ماء صيفي للبيعة^(٥) (Doughty)^(٦).

البَدْع Bida

٣٤ - ٣٤، ٢٧ - ١٠ - ٤٤ - ٤١. انظر: شَمْر (جبل) (Shammar (Jabal)).

البَدْع Bida

٤٥ - ٤٥، ٢٩ - ١٠ - ٤٤. مجموعة

(٤) عمان المتصالحة هو الاسم القديم لدولة الإمارات العربية المتحدة.

(٥) البيعة من بشر من العمارات من عترة.

(٦) الوصف ينطبق على وادي البدع، وهو كما ذكر الشيخ حمد الجاسر وإدفع بين أبله وأبا الصبان يقبض في الحليقة سكانه الشواعلة من بني رشيد (حمد الجاسر، معجم شمال المملكة).

(١) هذا المدخل إضافة من المحقق لقائمة القارئ بسبب تعدد أسماء المكان.

(٢) بالبحرين.

(٣) انظر مادة هذا المدخل في المعجم، فستجد تفصيلات أخرى.

- ١٠٠٪. وبالقرية مدرسة ابتدائية للبنين
(WILSON - MURROW, 1970) (٥).

بدع ابن خلف Bidaa Bin Khlaf

٣٤ - ٤٢ - ٢٥ - ٠٩ - ٢٠ - ٤٠. بلدة في
منطقة حائل، تقع على ارتفاع ١٠٧٢ متراً فوق
مستوى سطح البحر ويقطنها من ١٠٠ إلى ٤٩٩
نسمة. وترتبط مع طريق الحناكية - حائل الرئيس
بدرج مستو لا بأس به، طوله ٦٥ كم، لكنه عرضة
لفيضان الأودية. وتشمل الأنشطة الاقتصادية
فيها: زراعة القمح والبرسيم والنخيل وبعض
الفواكه والخضراوات، مع تربية الماشية من الإبل
والغنم والماعز. وبها كفاية من الماء العذب الذي

(٥) البدع: يطلق على البئر المحفورة حديثاً (البدئي لُغَةً)
أما إذا كانت البئر قديمة ثم حفرت فلا تسمى بدعاً،
وقد تسمى بعينة، جمعها بعائث، وقد توسع في
معنى البدع فأصبح يطلق على قري، كانت في أول
أمرها آباراً حديثة الحفر ثم أصبح بعضها قري، تدعى
الواحدة بدعاً، بالإضافة إلى أول من حفر تلك البئر أو
إلى مكان أو سكان منها: البدع: قرية تابعة لإمارة ظباء،
تقع شرقي خليج العقبة، في وادي عقال - في أهلاء -
بجوار مغاير شعيب، من الجنوب، وتبعد البدع عن
تبوك نحو ٢٥٠ كيلاً، وسكان البدع من المساعيد
والعبيرات، من حويزات التهم. ووصف فليبي واحة
البدع أن الحمى (المالريا) تنتشر فيها وأن مما يساعد
على انتشارها آباراً ضحلة عديدة، يبلغ عمق الواحدة
ثلاث أو أربع قامات، وتتلقى مياهها من الوادي، وكان
موزل قد زار هذه المنطقة سنة ١٩١٠ م (حمد الجاسر،
معجم شمال المملكة).

وبها آثار تبي الله شعيب المعروفة بمغاير شعيب،
وبها مكان يقال له: مصلى شعب. وكانت البدع محطة
للحاج المصري حين كان يمر في هذه الديار وفيها آثار
عمران تشهد بازدهارها الغابر (عائق البلادي، معجم
معالم الحجاز).

آبار في نجد^(٦) على بعد بضعة أميال إلى الشرق
من لينة^(٧).

البدع Bida

٢١ - ١٧ - ٢٥ - ٥٢ - ٣١ - ٥١. انظر: الدوحة
Doha^(٨).

البدع (Al) Bidaa

٣٠ - ٣٠ - ٢٨ - ٠١ - ٠١ - ٣٥. منطقة
مسكونة في المنطقة الشمالية^(٩)، يقطنها من
٥٠٠ إلى ١٩٩٩ نسمة، تقع على ارتفاع ٢٥٢
متراً فوق مستوى سطح البحر. وترتبط مع طريق
بينع - الوجه - ضبا الرئيس. وتشمل الأنشطة
الاقتصادية فيها: زراعة البرسيم والنخيل
وبعض الخضراوات والفواكه، مع تربية الماشية
من الإبل والغنم والماعز. وبالمناطق كفاية
من الماء العذب، ودرجة عذوبة الماء ٧٦

(١) انظر مادة هذا المدخل في المعجم، فستجد تفصيلات
أخرى.

(٢) يوجد عدد كبير من الآبار إلى الشرق من لينة مثل قلبان
مطرية، وقلبان المرؤب، وقلبان المسعري، وقلبان
الفرائن، وقلبان خليفة، وقلبان خليف، ولكن ليس
من بيتها آبار البدع. ولعل المعجم خلط بينها وبين
آبار البدع بالنسبة التي تقع إلى الجنوب من لينة. انظر:
الثعلبية (آبار) - Thaalabiyah.

وذكر الشيخ حمد الجاسر أن البدع هو إحدى آبار
الثعلبية، ابتدع حديثاً على مقربة منها وقد طغى اسم
البدع على اسم الثعلبية، حتى أوشك هذا الاسم أن
ينسى، وقل من يعرفه. ويعد البدع من مياه قبيلة شمر،
والمسافة بينه وبين حائل تقارب ٢٧٠ كيلاً (حمد
الجاسر، معجم شمال المملكة).

(٣) البدع هو الاسم القديم للدوحة عاصمة دولة قطر.

(٤) الصحيح أنها في منطقة تبوك.

تبلغ نسبة عذوبته ٧٦ - ١٠٠٪ (WILSON - MURROW, 1970)^(١).

بِدْعَ ابْنِ شَوَيْلِعَ Bidaa Bin Shuwayliā

١٤-٤٢، ٢٥-٠٠، ٢٢-٤٠. بلدة في منطقة حائل، تقع على ارتفاع ١٠٧٣ متراً فوق مستوى سطح البحر ويقطنها من ١٠٠ إلى ٤٩٩ نسمة. وترتبط مع طريق الحناكية - حائل الرئيس بدرب متموج سيء، طوله ٦١ كم، لكنه عرضة للجلاميد والجرارول وفيضان الأودية. وتشمل الأنشطة الاقتصادية فيها: زراعة القمح والبرسيم والنخيل وبعض الفواكه والخضراوات، مع تربية الماشية من الإبل والغنم والماعز. وبالمنطقة كفاية من الماء العذب، ودرجة عذوبة الماء ٧٦ - ١٠٠٪ (WILSON - MURROW, 1970)^(٢).

بِدْعَ جَاوَانِ (Al) Bidaa (Al)

٤٩-٥٦، ٢٥-٠٦، ٣١-٤١. بلدة مسكونة في منطقة حائل يقطنها أقل من ١٠٠ نسمة. وترتبط مع طريق النقرة - المدينة المنورة الرئيس بدرب طوله نحو كيلومتر واحد مستو ومتموج لا بأس به، عرضة للغرين والعبار وزحف الرمال وفيضان

الأودية والظمي. وتشمل الأنشطة الاقتصادية فيها: زراعة القمح والبرسيم والنخيل وبعض الفواكه والخضراوات، مع تربية الماشية من الإبل والغنم والماعز. وليس بالقرية ماء عذب، والماء الموجود عذوبته بين ٠ - ٢٥٪ (WILSON - MURROW, 1970)^(٣).

بِدْعَ قَتْنِي Bidaa Qani

٥٨-١٠، ٢٦-٥٧، ١٥-٤١. بلدة في منطقة حائل، تقع على ارتفاع ٩٧٠ متراً فوق مستوى سطح البحر ويقطنها من ٥٠٠ إلى ١٩٩٩ نسمة. وترتبط مع طريق الحناكية - حائل الرئيس بدرب متموج لا بأس به، طوله ٥٨ كم، لكنه عرضة للجلاميد والجرارول وفيضان الأودية. وبها محطة محروقات. وتشمل الأنشطة الاقتصادية فيها: زراعة القمح والبرسيم والنخيل وبعض الفواكه والخضراوات، مع تربية الماشية من الغنم والماعز. وبها كفاية من الماء العذب الذي تبلغ نسبة عذوبته ٠ - ٢٥٪ (WILSON - MURROW, 1970)^(٤).

البِدْعَة (شط) Badaah (Shatt - Al)

انظر: الغراف (شط) Shatt - al - Gharaf.

البِدْعَة Badaah

٠٠-١٣، ٢٦-٠٠، ٣١-٥٠. انظر: البحرين (جزيرة) Bahrain (Island).

(٣) مُشَاشِ جَاوَانِ من مياه ولد سليم من حرب في وادي الرُّمَّة (حمد الجاسر، معجم شمال المملكة). وهي في مركز العجاجة بمحافظة الغزاة في منطقة حائل.
(٤) بَدْعَ قَتْنِي اسم قرية من قرى بني رشيد تقع جنوب غربي حائل بمسافة ١٩٥ كيلاً (حمد الجاسر، معجم شمال المملكة).

(١) بَدْعَ ابْنِ شَوَيْلِعَ: قرية في وادي في الحرة جنوب الحائط، يتحدر واديا مشرقاً حتى يفيض في وادي المخاريق، وفيها مياه على مضخات، وعليها نخيل وزرع، ومكان البدع هذا من بني رشيد، ويقع غرب مدينة حائل بنحو ٢٥٠ كيلاً (حمد الجاسر، معجم شمال المملكة).
(٢) بَدْعَ ابْنِ شَوَيْلِعَ: قرية تقع جنوب الحائط الذي فيه بَدْعَ ابْنِ حَلْفِ، في أسفل الوادي، وهو وادي أبلة المنحدر من الرأس الأبيض، يقع غرب مدينة حائل، على بعد ٢٥٠ كيلاً تقريباً، وهو من قرى بني رشيد (حمد الجاسر، معجم شمال المملكة).

البدلة (وادي) (Badlah (Wadi)

٣٧ - ٣٢ - ١٨ - ٠٣ - ٠٨ - ٤٢. قرية في محافظة محايل عسير بمنطقة عسير، تقع على ارتفاع ٧٠١ متر فوق مستوى سطح البحر، ويقطنها أكثر من ٢٠٠٠ نسمة. وهي ترتبط مع الطريق الساحلي الرئيس بدرج متموج ومستو يبطن واد بحالة سيئة إلى لا بأس بها، طوله ١٤ كم (ITALCONSULT, 1970)^(٣).

البدلة (وادي) (Bidlah (Wadi)

١١ - ٥٨ - ١٩ - ٤٧ - ١٨ - ٤١. قرية في محافظة قلوة في منطقة الباحة، تقع على ارتفاع ٦٥٢ متراً فوق مستوى سطح البحر، ويقطنها نحو ١٠٠ نسمة. وترتبط مع الطريق الساحلي بدرج مستو يبطن واد بحالة سيئة إلى لا بأس بها، طوله ٦٧,٥ كم، ولكن يحتاج الشخص إلى ٠,٥ ساعة مشياً للوصول من القرية إلى ذلك الدرب (ITALCONSULT, 1970)^(٤).

البدناء (قبيلة) (Bidanah (Tribe)

انظر: مطير (قبيلة) (Mutair (Tribe)^(٥).

(٣) البدلة: قرينان لبني شَهْر في منطقة عسير هما: ١ - البدلة لآل فلاح من بني زهير على وادي البدلة بتهامة. ٢ - البدلة لآل جرادة من بني زهير على وادي البدلة بتهامة (حمد الجاسر، المعجم المختصر).

(٤) البدلة: قرية من قرى قبيلة آل عبد الحميد بتهامة زهران، تقع شرقي قلوة بمسافة ثلاثة عشر كيلاً (علي الزهراني، معجم بلاد غامد وزهران).

(٥) البدناء: من واصل، من بره من مطير (انظر: حمد الجاسر، معجم قبائل المملكة العربية السعودية).

بدعة Badaah

٠٠ - ٢٤ - ٣١ - ٠٠ - ١٠ - ٤٦. ناحية في قضاء شطرة المنتفق (المنتفق)^(١).

بدعة Badaah

انظر: بغيلة (Baghilah)^(٢).

بدعة أولاد جمعة Badaah Aulad Jumaah

٠٠ - ٤٢ - ٢٣ - ٠٠ - ٥٣ - ٥٦. انظر: الحواسنة (وادي) (Hawasinah (Wadi).

بدعة حسين (قلعة) (Badaat Husain (Qalat)

٠٠ - ٢٧ - ٣١ - ٠٠ - ٥٨ - ٤٤. قلعة على الضفة اليسرى لشط الملق على بعد نحو أربعة أميال من التقائه بشط نهر الفرات. وتقع بدعة حسين بأقصر طريق على بعد نحو ٢٠ ميلاً غرب - شمال غرب مدينة السماوة (Maunsell).

بدل (آل) (Badal (Al)

٤٠ - ٠٦ - ١٩ - ٣٠ - ٠٨ - ٤٢. قرية في محافظة النماص بمنطقة عسير، تقع على ارتفاع ٢٣٥٤ متراً فوق مستوى سطح البحر، ويقطنها نحو ١٠٠ نسمة. وهي ترتبط مع طريق الطائف - أبها - جازان الرئيس بدرج مستو بحالة لا بأس بها، طوله ٠,٢ كم (ITALCONSULT, 1970).

(١) انظر مادة هذا المدخل في المعجم، فستجد تفصيلات أخرى.
(٢) في العراق.

البدو (قبائل) Bedouin Tribes

صممت هذه المقالة كي تمثل تقريراً عن تلك العناصر القبلية المكونة لمجتمع شبه الجزيرة العربية في الوقت الحالي؛ وهي في جوهرها من الرخل، وهي بإيجاز ما يعنيه العرب بلفظة بدوي. والنمط البدوي من المجتمع هو نتاج ظروف صحراوية وشبه صحراوية ولا يمكنه الاستمرار في ظل أي ظروف مختلفة، فإذا ما تخلت قبيلة عن تلك الظروف طلباً للاستقرار في واحة أو غيرها من الأراضي التي يمكن زراعتها بصورة دائمة، لا تتخلى بالضرورة عن كونها قبيلة، بيد أنها بالقطع لا يمكن اعتبارها من البدو ولذلك سنستثني من التقرير التالي كل قبيلة يسكن أغلب أفرادها أراضي دائمة الخصب أو رقياً من الأرض لها خصائص الواحات. ومثال ذلك قبائل عسير واليمن وما وراء جبالها ومحمية عدن وحضرموت والمنطقة الساحلية الجنوبية وعمان وعمان المتصالحة^(١).

ومن ناحية أخرى فإننا نشمّل العناصر البدوية التي تكون مجتمع شبه الجزيرة العربية الذي تجاوز كلياً أو جزئياً شبه الجزيرة في اتجاه الشمال فلقد ظلوا بدوياً بعدم تخليهم عن الظروف الإنسانية لحياتهم بل ما فتئوا يراعون قطعانهم في الصحراء والإستبس، ولن يكون من المقبول إزاء هذا ألا نأخذ في اعتبارنا قبائل الحماة السورية والجزيرة في بلاد الرافدين؛ إذ يعدّهم بدو شبه الجزيرة العربية جزءاً كبيراً لا يتجزأ منهم، كما أن بعضاً

(١) عمان المتصالحة هو الاسم القديم لدولة الإمارات العربية المتحدة.

منهم كـبعض العناصر المكونة لحلف عترة العظيم لا يزالون يجتازون الحدود في مواسم منتظمة في اتجاه الجنوب إلى داخل شبه الجزيرة العربية، فيما ما تزال بعض مراعي آخرين داخل شبه الجزيرة ذاتها. أضف إلى ذلك أن الكثيرين من أمثال الرولة،^(٢) والظفير^(٣)، والحويطات قد اعتادوا الحركة من أحد جانبي الحدود إلى الجانب الآخر، كما أن بعضهم مثل شمر من بلاد الرافدين يعدون أجزاء لا تتجزأ من وحدات قبلية ما تزال في الوطن الأصلي بالجنوب^(٤) وذلك على الرغم من إقامتهم في شمال هذه الحدود.

ومن أجل التيسير ستبنى تقسيماً جغرافياً لقبائل البدو يقسمهم إلى عرب الشمال، وأهل الوسط (الغرب والشرق) وعرب الجنوب.

وبادئ ذي بدء فسنتظهر شجرة السلالة القبلية من الأب الأول إبراهيم ما يعدّه العرب الأصل البدوي الحق. ويتعين على كل من يضطر إلى التعامل مع الرحل العرب أن يعرف هذا النسب نظراً لما له من قيمة عملية بالنسبة له، وذلك لما يولونه هم أنفسهم من قيمة للأنسب والفروق الاجتماعية التي بينونها على أساسها، ونظراً أيضاً لما يولونه من تقرير للخبراء في الدقائق المعقدة لهذا العلم.

(٢) الرولة من الجلاس من هنا مسلم من عترة، انظر: الرُّوَلَة (قبيلة) Ruwalah. راجع هذا المدخل الزميل عبدالعزيز بن إبراهيم الأحيدب مشكوراً.

(٣) الظفير من بني لام من طيء، انظر: الظفير (قبيلة) Dahfir (Tribe).

(٤) يقصد أنهم ينتمون إلى شمر الذين يوجدون في الجبلين أجا وسلمي.

قبائل البدو والرَّحْل في شبه الجزيرة العربية،

يرجع توزيع قبائل البدو الرَّحْل في صحاري شبه الجزيرة العربية وبلاد الرافدين وسوريا إلى هجرات طويلة بطيئة ليس لدينا سجل دقيق لها إلا فيما ندر، أما المصادر المحلية التي يستقى منها تاريخ البدو الرَّحْل في شبه الجزيرة العربية فنوعان: النوع الأول عبارة عن مجموعة صغيرة ثمينة القيمة من النقوش التي يرجع تاريخها من أقدم العصور حتى عصر النبي محمد - ﷺ -، وهي تتيح لنا إطاراً موثوقاً من الأدلة المعاصرة، والنوع الثاني عبارة عن مجموعة من التقاليد مستفأة إلى حد ما من النزر القليل من المعلومات التي توفرت حينئذ في شبه الجزيرة العربية من قراءة الكتب اليهودية والمسيحية، وإلى حد ما من الشعراء الذين ازدهرت صناعتهم في القرن الأول قبل الإسلام. أما القيمة التاريخية للمصدر الأخير فمحل جدل؛ إذ إن شعر العصر الجاهلي لم يسجل كتابة حتى القرن الثاني أو الثالث من الهجرة، كما أن ما أتبع وقتها من مصنفات كانت نتاج عمل العلماء الذين كانوا في بغداد وغيرها من المراكز العظيمة للحضارة الإسلامية خارج شبه الجزيرة العربية نفسها، وكان هؤلاء المجتهدون في مجال الأدب العربي القديم قد نسوا بالفعل عادات الصحراء ولغتها ذاتها. ولذلك نجد تعليقاتهم تكشف عن عدم فهمهم للكثير من المواد التي عالجوها، وهذا أبلغ دليل على أن ذلك النص ضارب في القدم، ومع ذلك فإن كثيراً من المواد الموضوعية أو المنحولة قد دخلت لا ريب كتباً مثل كتاب الأغاني والحمامة، وكذلك علم الأنساب الذي وضع بغية إثبات ما للنبي محمد - ﷺ - والأبطال الأوائل للإسلام من نسب عال، وهي كتب رائعة بصورة عامة.

وبمجموع الفتوحات الإسلامية انتقلت بؤرة الاهتمام السياسي إلى مراكز جديدة للنفوذ العربي، تنتشر انتشاراً واسعاً من أسبانيا إلى بلاد الفرس. أما الصحراء التي بذلت أقصى ما لديها تاركة بصمتها على تاريخ الحضارة، فقد صنعت ذلك كله، وهاهي تعود أدراجها إلى مشاغلها المعتادة من عداوات قبلية، ومشكلات الزاد والغذاء وهي مشكلات ملحة على الدوام بالنسبة لمن لا يزرعون أو يحصدون، يحلون في أحيان ليست بالقليلة بانتهاج منهج بسيط ولكنه أيضاً مكلف أيضاً، وهو نهب أراضي الحدود، حيث يجنون ثمار ما يبذره الآخرون. ولا يمكننا جمع غير النزر القليل عن الحركات البدوية خلال العصور الوسطى، فقد ضمت المؤرخون، كما أن العلامات البدائية التي تركها البدو على التلال المنحدرة أو الصخور لا تكفي بديلاً عن النقوش والعبارات المكتوبة. فلم تدون مواقع وتجمعات البدو الرَّحْل أو يتقصى سبب وجودهم ومدة إقامتهم إلا بعد أن أتاحت وسائل السفر الحديثة اقتحام المجهول من الأراضي والشعوب.

وعلى الرغم من ضآلة ما لدينا من معلومات، فيمكننا أن نستمد منها بعض العوامل الحاكمة في تاريخ الرحل، وأهم هذه العوامل هو ذلك الانتقال التدريجي المستمر نحو الشمال الذي أثر على شبه الجزيرة العربية منذ أقدم العصور. وربما اتسمت الأسباب التي دفعت إلى ذلك الانتقال بالتعقيد.

ويمكننا التماس الخطوط الرئيسة لتفسير تلك الظاهرة في ذلك التحول التدريجي الذي طرأ على الأحوال المناخية، بما في ذلك الجفاف البطيء،

ب

الفاصلة النائية في تهامة والمنطقة الجبلية التي خلفها. وتعرف حدودهما الشمالية أنها الحدود بين عرب الجنوب وعرب الشمال، وهو تعريف ذو دلالة، كما أن بني تميم الذين حازوا في يوم من الأيام وسط شبه الجزيرة العربية بأسره يمثلون اليوم جزءاً عظيماً من السكان المستقرين في واحات وسط شبه الجزيرة العربية. غير أن حالات الاستمرار في البقاء هذه على سبيل الاستثناء لا الحصر؛ إذ لا بد لنا من البحث عن القبائل القديمة على الحافة الشمالية لمنطقة الهجرة حيث نجدها شبه مستقرة وقد اضطرت للاقتتار إلى الساحات الواسعة اللازمة لحياة الترحال وتربية الإبل إلى فلاحه الأرض.

وقد انقسموا في أحيان ليست بالقليلة إلى فروع، ثم تنفصل هذه الفروع عن بعضها عند تدخّل أحلاف خارجية، وهكذا صارت قيس والموالي وهما من أوائل الذين قدموا إلى بلاد الرافدين، صارتا الآن من سكان القرى في حدودهما النائية، أما عدوان وقد كان عهد إليهم في أيام الجاهلية تنظيم زيارة الحجيج إلى منى يوم النحر فلا نجدهم اليوم في الحجاز إلا بأعداد صغيرة جداً، فقد دفعوا على الحدود الشمالية من البلقاء والمناطق الشمالية لبلاد ما بين الرافدين. أما طيء التي طبقت شهرتها الآفاق في باقي آسيا حتى إن اسمها كان يرمز إلى شعب شبه الجزيرة العربية كله فنجدهم يشاركون القبائل الكردية المراعي التي في أقصى الشمال الشرقي. ومن ناحية أخرى فإن كثيراً من القبائل العظيمة التي سُججت حولها أساطير العرب وتاريخهم مثل ربيعة وتغلب وبكر وكندة وغسان ولخم قد تلاشت. وأقوى الاتحادات البدوية اليوم

وضغط السكان على تربة تتحول من سبخ إلى أسوأ، وفرص التوسع في الشمال التي أتاحتها ما حل بالدول الشمالية المجاورة من ضعف ووهن سياسي سواء كان ذلك بالنسبة للبيزنطيين أو الفرس أو العثمانيين. وقد ارتبط بذلك الميل إلى الانتقال إلى الشمال في تاريخ شبه الجزيرة العربية انقسام العرب إلى قسطين تنتمي إلى الجنس نفسه مع اختلاف في التقاليد: عرب الجنوب وعرب الشمال، أو عرب الجنوب أو العرب العاربة وعرب الشمال أو العرب المستعربة، وهو انقسام ما تزال تدرسه قبائل اليوم على الرغم من بعد الشقة بينها وبين مواطنها القديمة.

ويمكننا أن نخلص من هذه العوامل الرئيسة إلى نتائج طبيعية لا مناص منها؛ إذ لم تترك تلك الهجرة المستمرة إلا القليل من القبائل في مواقعها الأصلية. أما في الجزء الجنوبي من شبه الجزيرة الذي لا يكاد يعرفه أحد، فربما تأسس حلف معين في غابر الزمان، وما تزال قحطان؛ وهي أصل عرب الجنوب، تشغل الحدود الجنوبية للصحراء المأهولة. أما في اليمن والحجاز وعلى ساحل تهامة فهناك بقايا من القبائل القديمة التي كانت لها شهرتها وقوتها في سالف الأزمان بتلك البقاع، كما أن حمير التي هيمنت على اليمن في يوم من الأيام، توجد إلى الشمال من صنعاء، كما أن أعداداً صغيرة من قريش، قبيلة النبي محمد - ﷺ، إلى الشرق من مكة المكرمة، أما ثقيف الذين لم يستجيبوا لنداء النبي محمد - ﷺ - عندما توفيت عنه زوجته خديجة، وعندما توفي عمه أبو طالب، تاركين إياه بلا معين، فقد تجمعت حول الطائف، أما جُهينة وبلي فقد استقرتا عموماً في تلك المنطقة

كسَمَر، وعنزة، وبنى صخر، والحويطات، وحرب وعُتَيْبَة على الرغم من اتحادها من أصول عريقة فليس لها شهرة تعادل شهرة القبائل القديمة.

وأولى الإشارات إلى شبه الجزيرة العربية قد وردت في نقوش بابلية ترجع إلى الألفية الثالثة حيث أشارت إلى قوة في شرقي شبه الجزيرة العربية قيل على سبيل التخمين إنها مملكة المعينيين، وكانت قد احتلت جنوبي شبه الجزيرة العربية بأمره، وكان وسطها هو اليمن الخصيب حيث وجدت نقوش معينة تعود بالتأكيد إلى سنة ٨٠٠ ق.م. وربما قبل ذلك بضع مئات من السنين. وقد حكم اليمن خلال الفترة من نحو ٧٠٠ ق.م. إلى ١١٥ ق.م. مملكة جنوبية أخرى هي مملكة سبأ الذين ورثوا مستعمرات المعينيين التجارية. وفي أرض مدين في شمال غرب شبه الجزيرة العربية حيث شرع النبطيون من سلالة العماليق في إنشاء مملكة تجارية مهمة في بداية القرن السادس قبل الميلاد، كما ورث الحميريون السبئيين، وهمينوا على جنوبي شبه الجزيرة العربية حتى نحو ٥٢٥ ميلادية حين انهار سلطانهم على أيدي الغزاة من الحبشة، وقد ضمت التقاليد والخرافات من البيانات القليلة التي أتاحتها التاريخ لتتخذ بعد ذلك شكل ملحمة خاصة بجنوبي شبه الجزيرة العربية، مهدت لقب في سد مأرب في القرون الأولى من تلك الحقبة، بما ترتب على ذلك من إفقار للأرض وهجرات لعرب الجنوب في اتجاه الشمال. ووسط هذا الخضم الهائل من عدم اليقين بالنسبة للأصول القبلية فإن علماء الأنساب في القرن الثامن والتاسع يمثلون منظومة بررت تمييز شعب الجنوب وشعب الشمال. فكلاهما ينحدران من

إبراهيم، الأولون من قحطان والآخرين من خلال إسماعيل عدنان ومعد ونزار. والدليل على أن نظام الأنساب هذا سابق على عصر ظهور الإسلام نجده فيما ذكره بروكوبيوس Procopius من أن قبائل معد عنصر من العرب الذين كانوا يسكنون شمال حمير، وهناك دليل أقدم من ذلك الدليل، وهو نقوش عثر عليها في نمارة إلى الشرق من الصفا واللغة المستخدمة في هذه النقوش هي العربية أما الحروف فنبطية، وفيها يؤكد امرؤ القيس، وهو من غير شك الحاكم الثاني لمملكة لخم الحيرة التي ورد ذكرها في التراث العربي، أنه كان سيد قبيلتي أسد (أي القبيلتين الأيتيين أسد وطئي)، وكذا سيد نزار في سنة ٣٢٨ ميلادية.

إن ما ورد في التراث من استقرار القبائل المنحدرة من إسماعيل في مكة بين جرحم والعماليق قد يستند إلى أصول تاريخية إذا ما كان الأمر موضع اتفاق السكان من غير العرب السابقين وعرب الشمال في الحجاز. وكانت طئيء تحتل نجداً قبل ميلاد النبي محمد - ﷺ - بزمان طويل غير أن سلالة معد ظلت تدفع الجزية لليمن حتى منتصف القرن السادس من حقبتنا، كما أن حكام شبه الجزيرة العربية من ذوي السلطان جميعاً من عرب الجنوب. وما إن أوشك القرن الثالث الميلادي على الانتهاء حتى شرعت مملكة الحيرة على حدود العراق تحاول إثبات وجودها حين تولى أمرها بيت حاكم ينتمي إلى قبيلة جنوبية هي لخم. وقد أدت دوراً جوهرياً في تطوير الحضارة العربية باعتبارها وسيطاً بين الأراضي المستقرة والصحراء، وكذا باعتبارها وسيطاً لنقل الثقافة. وقد ورد في الأثر أن الحروف العربية قد استعملت

ب

حيث لا ريب تستخدم في تلك البقاع في النصف الثاني من القرن السادس على الرغم من أن لغة الأدب في الحيرة كانت الآرامية، كما وجدت أقدم مجموعتين للنقوش بالعربية مؤرختين سنة ٥١٢ ميلادية و٥٦٨ ميلادية وكلاهما على الجانب الغربي من الصحراء، وكان امرؤ القيس ملك الحيرة هو الذي زعم لنفسه في سنة ٣٢٨م الحق في سيادة أسد نزار سيادة مطلقة. أما اللخميون من الحيرة فقد آلت إليهم مهمة القيام بحماية حدود الصحراء نيابة عن الساسانيين. وقد حفزت غزواتهم المستمرة لأراضي بيزنطة الإمبراطور جستنيان إلى إقامة قبيلة عربية على حدوده السورية. وقد استقرت على حدود سوريا منذ القرن الثالث قبيلة أخرى من عرب الجنوب هي بنو عسان، حيث اختيرت هذه القبيلة لتمثيل روما وتحرم القلاع التي تحمي خيراتها.

وفي وسط شبه الجزيرة العربية مدت كندة صاحبة الصولجان في موطنها بحضرموت رقعة نفوذها على جميع القبائل في نجد، غير أنه في أواسط القرن السادس أضعف اللخميون من نفوذ كندة. وفي الوقت نفسه أطاح الأحباش بالمملكة الحميرية بعد أن أغرام بها جستنيان الأول انتقاماً منهم لاضطهادهم المسيحيين في نجران. ولم تبرز القبائل العربية الشمالية كقحطان وبنو تميم إلى الصدارة إلا بعد سقوط كندة، غير أن نفوذ الحيرة وسلطتها كانت ما تزال معترفاً بها في وسط شبه الجزيرة العربية. وكانت المجموعتان العظيمتان ربيعة ومضر قد ثلاثتا قبل ظهور الإسلام، كما زادت العداوة بين فروعهما حتى إن قبائل ربيعة كثيراً ما تحالفت مع عرب الجنوب ضد بني جلدتهم

من مضر، كما عانت شبه الجزيرة العربية في تلك الفترة من التمزق بسبب الصراعات بين الأشقاء بكر وتغلب وعيس وذبيان، وهذا أتاح لشعراء القرن السادس رداً لا يقطع من الموضوعات المتعلقة بذلك الصراع والثأر. وليس من دليل على أنه كان هناك عداة متوارث في العصر الجاهلي بين قبائل الشمال وقبائل الجنوب. بل إن عرب الشمال في حقيقة الأمر أكثر استعداداً لأن يستسلموا لسلطان كندة اليمن أو الحيرة من أن يدعوا لمطامح أي من بني جلدتهم. ولم يكن الانقسام بين المجموعتين قبل عصر الرسول محمد - ﷺ - بذي شأن كبير عموماً. أما ما أعقب ذلك من عداة بينهما فإنه يرجع إلى ذلك التنافس بين قريش مكة وأنصار المدينة؛ إذ كان الأولون من قبيلة محمد - ﷺ - وسلالة مضر، بينما كان الآخرون وهم الذين دعوا النبي محمد - ﷺ - إلى الهروب من مكة إلى المدينة ممثلين للأوس والخزرج الذين شكلوا الأزدي ومنحدرين من قحطان. وعندما انتشر الدين الجديد، نشأ نزاع حول من كان له الشرف الأكبر أولئك الذين ولد فيهم النبي محمد - ﷺ - أم الذين نصره وأووه. وعندما أثير هذا الموضوع، أي في عهد الخلفاء الأوائل، كان علماء الأنساب قد بدؤوا نشاطهم، حيث تجشموا الصعاب للتمييز بين المجموعتين ولنسبة أي من عظماء الرجال إلى هذه المجموعة أو تلك فشجعوا بذلك من ذلك الانقسام الذي قام بصورة رئيسة على أسس دينية. لقد قضى الإسلام بصورة آلية على جميع الحزازات القبلية، بيد أنه أذكى من أوار ذلك العداة إن لم يخلقه بين اليمنيين والمعدنيين الذي عم جميع أرجاء المناطق المفتوحة التي استقر فيها العرب والذي أسهم بصورة عظيمة

في الإطاحة بالحكم العربي وانقراض الدولة الأموية. وقد مثل معداً بصورة خاصة آل قيس وهوازن وغطفان، وقد صنفت معهم تميم، بل إتنا لنجد هذا العداء المتوارث ينتقل معهم إلى أسبانيا حيث يمكننا تتبعه خلال تاريخ العرب الحافل بالقطبات، وعلى الرغم من أن القوى الإسلامية الرئيسية في أسبانيا كانت من البربر على الدوام، فقد كان أمراؤهم في كثير من الأحيان من العرب الذين واصلوا تلك الحزازات القبلية.

وبدأت الصورة مهياً لاستقبال حقبة سياسية جديدة؛ إذ خلعت الساحة في شبه الجزيرة العربية في القرن السابق للهجرة ممن كان لهم دور الصدارة، فكان الأحباش قد أطاحوا باليمن في نحو سنة ٥٢٥م، ثم أعقب الأحباش الفرس (في نحو ٥٧٩م) الذين مكثوا بها حتى استسلمت تلك البلاد للإسلام. وانقضت عظمة كندة في نحو ٥٢٩م حين طردت أسرة أكل المرار من العراق على يد المنذر الثالث ملك الحيرة. ومنقطت الحيرة ذاتها تحت الحكم الفارسي عقيب وفاة النعمان، وكان آخر الأسرة اللخمية في سنة ٦٠٢م، ويمتد الأجل بغسان حتى غزا الفرس سوريا في سنة ٦١٣م. وفي عهد النبي محمد - ﷺ - كانت القبائل المختلفة في شبه الجزيرة كما يأتي: إلى الشمال من عدن كانت مختلف فروع قبيلة أزد العظيمة، وفي تهامة بين الجبال والبحر كانت قبيلة عك، كما ينتشر فروع من أزد في أنحاء السراة أو السلسلة الجنوبية لليمن حتى المنطفة المجاورة للطائف. وفي تلك السلسلة ذاتها كانت قلاع الحميريين ومدنهم، وكذا منطفة فارسية، والوالي المسمى باذان Badhan. وإلى الشرق من

سراة اليمن تمتد هضبة نجران وكان الاسم وقتها يستخدم تقريباً ليشمل بيضة وتبالة التي كانت تقع في شمالها.

وكانت هذه المنطفة تحت سيطرة القبائل العربية وأهمها همدان ونهد وختعم وبالحوارث بن كعب حيث عرفوا جميعاً باسم مذحج. وكان شطر من بالحوارث من المسيحيين قد تعرض للاضطهاد من قبل آخر ملوك الحميريين ذي نواس الذي اعتنق اليهودية. وإلى الجنوب من بالحوارث كانت توجد مراد، فإذا ما أوغلنا شرقاً وجدنا الجوف، وهو واد خصب يتدفق صرفه في اتجاه حضرموت، وتحتله إجمالاً كندة وفروعها وأهمهم السكون^(١). وإلى الشرق من هؤلاء يوجد المهرة المشهورون بتربية الإبل، وما عدا ذلك فقد انفصلوا عن قربانهم مع القبائل اليمنية العظيمة، وكذا فصلتهم رمال الأحقاف الشاسعة عن بقية أرجاء شبه الجزيرة العربية، وبعد المهرة نجد عمان حيث يقيم الأزد.

فإذا ما استدرنا حول شواطئ الخليج العربي إلى الغرب من رأس مسندم وجدنا أرض البحرين، وهو اسم ينطبق على شبه جزيرة قطر التي يكتنفها البحر من الجانبين. وقد كان يسكن هذا الشاطئ عبدالقيس، وهي قبيلة معدية تمت بصلة القريبي ليكر بن وائل وتغلب. وكان لعبدالقيس قسمان هما: لكيز^(٢) الشرقية وشن^(٣) الغربية. وكانت أراضيهم تضم الهفوف وقلعة مشقر التي يحكمها حاكم من الفرس، على الساحل بين قطر وكاظمة

(١) السكون بن أشروس بن كندة من عرب من كهلان من قحطان.

(٢) لكيز بن أفضى بن عبدالقيس من ربيعة بن نزار.

(٣) شن بن لكيز بن أفضى بن عبدالقيس من ربيعة بن نزار.

والى الغرب من اليمامة وإلى الجنوب من وادي الرُّمة امتدت موازن تلك المجموعة العظيمة من معد التي كان عامر بن صعصعة أكبر من يمثلها، وقد كان عقيل وجعدة^(٢) وهما من فروع عامر بن صعصعة في اليمامة الجنوبية بالقرب من فلج (الأفلاج اليوم) كانتا من جيران قيس بن ثعلبة، كما أن قسبين من عامر قد حازتا مستوطنات في تبالة وبيشة حين التقوا بيمينين من مذحج.

فإذا تجاوزنا وادي الرُّمة وجدنا مجموعة غطفان العظيمة (عبس وذبيان إلى جانب عناصر أصغر من أشجع وأنمار) يناصبون هوازن العداء. وكانت هذه المجموعة تقيم بمحاذاة خط من الحرات البركانية كانت تحف طريق التجارة المتجه شمالاً من مكة والمدينة، كما كانت على علاقة وثيقة بسكان واحة المدينة التي كانت تسمى يثرب قبل ذلك. فإذا تجاوزنا غطفان وجدنا أسداً فيما بينهم وبين سلسلة سلمى في أقصى الجنوب من سلسلتي طيء. وفي جوار فيد وحائل حالياً توجد تميم، وبالقرب من عنيزة الحالية يقع مكان النقاء عامر بن صعصعة، وتمرير (دارم) وأسد وغطفان (عبس وفزارة وذبيان).

فإذا وصلنا مكة وجدنا الحرم أو المنطقة المقدسة تحتلها قريش وكنانة وهما قبيلتان من معد، وبالقرب منها توجد قبائل من أصل يماني ومعدي، وفي الجنوب توجد أزد (يمانية)، متاخمة لعدوان، بينما تسكن المنطقة المحيطة بها عامر مع خليط من

(٢) جعدة بن كعب بن ربيعة بن عامر بن صعصعة من هوازن من قيس عيلان من مضر بن نزار وإخوانهم عقيل بن كعب وقشير بن كعب.

(الكويت حالياً). وكان يطلق على هذه المنطقة الأحساء نظراً للسهولة التي كان يحصل على الماء فيها وذلك بحفر آبار ضحلة في التربة الرملية. فإذا ما توغلنا فيما وراء عبدالقيس حتى رأس الخليج العربي وجدنا قبيلة تميم العظيمة التي تمتد أراضيها بالداخل بمحاذاة مجرى وادي الرُّمة إلى داخل القصيم واليمامة. وكانت تميم تنقسم إلى عدد عظيم من العشائر أهمها يربوع، ودارم وساب بن زيد مناة، فكانت على الأرجح أكبر تجمع للقبائل في معد. وعلى مقربة من تميم كان يوجد أربع قبائل كان يطلق عليها معاً رباب كان أهمها ضبة وتمرير.

والى الداخل من ساحل البحرين كان يطلق اسم اليمامة على ذلك المجمع العظيم من الجبال بأسمه الذي يطل على الخليج العربي، أما الآن فلا ينطبق هذا الاسم سوى على واحة هي عاصمة منطقة الخرج. وقد كانت هذه المنطقة قبل حرب الیسوس بين بكر وتغلب (الربع الأول من القرن السادس الميلادي أو نهاية القرن الخامس) هي موطن تلكما القبيلتين العظيمتين المتفرعتين من وائل، وقد تمخضت تلك الحرب عن هجرة أغلب قبيلة بكر وجميع قبيلة تغلب من اليمامة إلى سهول العراق. وشطر عظيم من بكر هو حنيفة، وشطر آخر أصغر حجماً هو قيس بن ثعلبة^(١) تخلفتا باليمامة. وقد أعطى آل حنيفة اسمهم لوادي حنيفة في قلب مناطق ابن سعود. أما الجزء الشمالي من اليمامة الذي أحلته تغلب فقد احتلته تميم.

(١) قيس بن ثعلبة بن عكابة بن صعيب بن علي بن بكر بن وائل من ربيعة بن نزار.

إلى ما بين الرافدين حيث استقروا في الحيرة نحو سنة ٢٠٠ ميلادية، وتردد أن بعض القبائل المعدية قد اندفعت بين النهرين في بداية القرن الرابع، حيث استقر بالعراق قبائل معدية بصورة رئيسة، وهي تغلب، وبكر، ونمر بن قاسط وإياد. وقد أطلق اسما ربعة ومضر على منطقتين في أقصى الشمال، إحداهما على نهر دجلة، والأخرى على نهر الفرات، كما أن اسم بكر قد كسب البقاء؛ إذ أطلق عليه ديار بكر. وكانت أغلب القبائل الشمالية من المسيحيين في عهد النبي محمد - ﷺ - . وإذا جاز لنا استخدام التقريب فإننا سنزعم أن الصحراء السورية وبلاد الرافدين كان يسكنهما عرب الشمال، بينما كان عرب الجنوب يسكنون سوريا.

وفي عام ٩ هجرية (عام الوفود) استسلم لمحمد - ﷺ - كل سكان شبه الجزيرة العربية جنوب الصحراء السورية والعراق، ولكنهم ما فتتوا أن انشقوا فيما عرف بالردة عند وفاته في عام ١١ هجرية. وتمكن أبو بكر بمساعدة خالد وجيشه من أنصار المدينة من أن يردهم إلى طاعته، ثم شرع في الفتوحات الإسلامية، وقد نهض بهذه الفتوحات على حدود الفرس قبائل معد من بكر وتميم. أما في سوريا فقد غلبت على الجيوش سمة الاختلاط. فقد تخلت أسد وعدة قبائل من غطفان عن أراضيهم في أثناء الردة، واتجهوا شمالاً إلى داخل سوريا، أما أسد فقد تفرقوا إلى الكوفة حيث لا يزالون يقيمون هناك، كما شارك بالحارث أيضاً في فتح العراق، بينما سيطرت تميم سيطرة قوية على خراسان. وفي مصر كانت أغلبية جيش عمرو بن العاص من اليمانيين وعكّ وسكون كندة، بيد أن هؤلاء أيضاً شاركوا في عمليات العراق.

خثعم والحارث اليمينيين. وإلى الشمال كان هناك فرع من هوازن يسمى سليم، وفي الحجاز وتهامة إلى الغرب منهما كانت توجد هذيل، فإذا ما تجاوزنا هذه المنطقة شمالاً باتجاه المدينة وجدنا القبائل القضاعية من أصل يمني جُهَيْنَة وسليم^(١) وبلي وقد احتل كل منها رقعة بمحاذاة تهامة والحجاز. وكان يسكن يثرب (المدينة) الأوس والخزرج، وهما قبيلتان يمينتان، وفرعان من غسان، بينما ذهب الشطر الرئيس من غسان شمالاً إلى داخل الصحراء السورية حيث سيطرت تحت إمرة بيت جفنة^(٢)، على حدود الرومان حتى جاء الغزو الفارسي. ومن المجموعات اليمنية الأخرى في هذا الاتجاه وتسمى أيضاً إلى قضاعة، نجد عدرة وجدام، وقبيلة كلب العظيمة التي احتلت واحة وادي القرى والجوف إلى الشمال من النفود. أما الصحراء السورية فقد سيطرت عليها كلب (قضاعة) وغسان (أزد) بالإضافة إلى بعض المهاجرين القدماء.

وتعد قبيلة قضاعة الشهيرة مثلاً طيباً لما يعتور الأصول القبلية من افتقار إلى اليقين، حيث ينظر إليها البعض على أنها من بين عناصر حمير، بينما يراها آخرون على أنها من عناصر معد. ولا يزال هذا السؤال سائداً حتى يومنا هذا. فجميع رجال عترة يرجعون أنسابهم إلى وائل، بينما ينسبهم علماء الأنساب إلى أسد الذين كانوا إلى جانب وائل من عناصر ربعة التي كانت بحرة (قضاعة) أعظمهم شأنًا، وكان هؤلاء جميعاً يمينيين. وحسبما أثر عن العرب، فإن قضاعة كانت أول قبيلة عربية تتحرك

(١) قبيلة سليم وهم من قيس حيلان من مضر من عدنان وليس من قحطان.

(٢) بنو جفنة هم ملوك غسان.

والشمالية الغربية لسوريا إلى الشرق من حلب وحماة حيث لا يزالون هناك. أما عنزة فقد اقتفوا أثر شمر، واستقروا في الحماة، بينما تراجعت شمر الصحراء السورية إلى الشمال الشرقي عبر نهر دجلة دافعين طيء أمامهم إلى داخل المراعي في شمال جبل سنجار، بينما دفع آل جبور والبقارة والولدة والعقيدات إلى الخلف إلى الأنهار، واضطروا إلى زراعة الأرض القابلة للزراعة بمحاذاة الوديان. فزاد عددهم مثلهم في ذلك مثل جميع القبائل شبه المستقرة.

ولا يسعنا أن نرسم تاريخ التطورات التي أدت إلى الوضع الجغرافي الحالي للقبائل الكبرى في وسط شبه الجزيرة العربية إلى أبعد من منتصف القرن السابع عشر فقد شهدت تلك الفترة مولد دعوة الشيخ محمد بن عبد الوهاب، وقبل نهاية القرن، كانت أسرة ابن سعود قد أيدت هذه الدعوة وكونت إمارة في نجد سيطرت فيها على نجد لمدة ١٥٠ عاماً تكاد تكون متصلة، ثم برزت من جديد لتحتل مكان الصدارة.

وفي الستين الأولى من القرن التاسع عشر غزا السعوديون^(١) الحجاز حيث دخلوا المدينتين المقدستين مكة والمدينة. وقد أزعت قوتهم محمد علي والي مصر، وكان وقتها أقوى الحكام

(١) آل فضل شيوخ طيء، وأطلق عليهم الموالي لشمول ولايتهم على قبائل العرب في القديم.

(٢) وحدت الدولة السعودية البلاد الحجازية مع بقية أجزاء الدولة السعودية لترتيب أوضاعها وتيسير الحج والعمرة والزيارة للمسلمين. وقد استخدم المنجم عبارة «غزا الوهابيون» للدلالة على الدولة السعودية، وهذا غير دقيق، وقد عدلت بناء على المقصود من الكلمة.

ومن بقايا احتلال اليمنيين لمصر أن حرف العجم المعطشة ينطق في مصر جيماً بلا تعطيش. أما شمالي أفريقيا فقد شرع في فتحها على يد قوة شديدة الاختلاط من اليمنيين والمعديين، وربما كانت غالبيتها من المعديين. أما في فتح أسبانيا واستيطانها (حيث شهد ذلك تمثيلاً من جميع العرب) فتجد معظم القوات من البربر وليس العرب. ويرجع تعريب شمالي أفريقيا التي لم يوجد بها من قبل سوى قلة من العرب في حقيقة الأمر، إلى غزو بني هلال، وهي فرع من فروع عامر بن صعصعة مختلطاً بعناصر من سليم وهوازن. وقد حدث ذلك في القرن الحادي عشر الميلادي، غير أن سليماً كانت قد شاركت أيضاً مع تميم في استيطان خراسان. أما طيء فقد توغلت إلى داخل حدود سوريا كما اجتاحت قيس والخزرج وبنو تميم وبنو لام العراق وبلاد الرافدين. وكان ذلك على الأرجح في أثناء المد الأول للفتوحات الإسلامية.

ولم تسجل تحركات القبائل أثناء أواخر العصور الوسطى. وعندما صعدت شمر إلى الصحراء السورية في منتصف القرن السابع عشر، وجدوا هناك مجموعات بدوية كثيرة مثل العمور^(١) والحديديون^(٢) كانت أغليبتهم من الموالي^(٣). وكان الآخرون قد دفعوا إلى الحدود

(١) العمور في سوريا قبل إنهم من تغلب نسبة إلى عمرو بن كلثوم التغلبي، وقد تفرقت عشائر العمور في القبائل التي حولهم مثل الحديديون وعنزة عدا عمور آل بو حربة وشيوخهم ابن مظهر ومنازلهم تاحيه تدمر.

(٢) الحديديون أكبر العشائر عدداً في محافظة حلب، وهم أهل ماشية وأصلهم من ناحية الموصل، ويرجعون أصلهم إلى شيخ اسمه محمد عجان الحديد، وقيل إنهم أتباعه.

(٣) الموالي من طيء وشيوخهم آل بو ريشة وأسلافهم

المسلمين المجاورين بصورة مباشرة لشبه الجزيرة العربية، فعهد إلى ابنه إبراهيم بقيادة حملة للإطاحة بابن سعود، فزحف على شبه الجزيرة العربية من بلاد الرافدين، حيث شن هجمات متكررة على نجد، وأحرق مدن الواحات، ثم عاد إلى مصر من خلال الحجاز تاركاً آل سعود ليعيدوا تنظيم صفوفهم. أما المناطق الشمالية فقد أفلتت بالتدريج من قبضتهم، ولم يحل منتصف القرن حتى كانت أسرة حاكمية من شَمَر هي آل رشيد الذين كانوا يمثلون أمير الرياض في جبل شَمَر قد نقضوا ولاءهم له، وكونوا إمارة مستقلة. والحاكم الخامس من هذا البيت هو محمد بن رشيد الذي كان أبرز رجال عصره في شبه الجزيرة العربية حيث قام بتوطيد نفوذ شَمَر، ليشمل واحة القصيم، إلى أن تمكن في نهاية الأمر من إجلاء آل سعود من نجد، مولياً نائباً عنه في عاصمتهم الرياض. ولم يسيطر محمد، وهو في أوج قوته على نجد والقصيم فحسب، بل سيطر أيضاً على قبائل البدو الرُّحَل من حائل إلى طريق الحج. وتحكم بقدر معقول من النجاح في الصحراء الغربية حتى الحدود السورية.

وعندما سيطر على واحة جوف آل عمرو (دومة الجندل) في شمال النفود صارة له بمثابة نقطة قوية على الطريق إلى دمشق، ولكن سيطرته قد توقفت إلى الشرق من وادي السرحان، فقد كان حلف عنزة الشمالي العظيم على الدوام نداءً لشَمَر. ووطد محمد صداقته مع الحكومة العثمانية حيث صار الأتراك يعدّون حائل منذ زمنه هذا قاعدة لعملياتهم الدبلوماسية في شبه الجزيرة العربية، ومركزاً للنفوذ العثماني. وقد

انهارت تلك القوة التي أسسها بعد وفاته في سنة ١٨٩٧م، فقد عاد عبدالعزيز بن سعود بمساعدة أمير الكويت إلى الرياض وانتزع من أسرة آل رشيد التي كانت قد أصابها العجز نتيجة لتفشي الغيرة والانقسام بينهما، انتزع منها كل ما كان محمد قد اكتسبه. وعبدالعزيز الآن هو سيد نجد وشرقي شبه الجزيرة العربية بدون منازع. أما واحات القصيم ما عدا عنيزة التي ظلت على استقلالها فتدفع له الزكاة^(١)، وتوفر له الخدمة العسكرية. وفي سنة ١٩١٣م أعاد توحيد الأحساء، وطرده الأتراك من آخر مراكزهم على ساحل الخليج العربي، وقد اعترفت الحكومة البريطانية أن هذه المنطقة جزء من المناطق الخاضعة لسلطانه. وفي الجنوب الغربي انضوت قحطان تحت لوائه، وكذا أغلب الدواسر، أما إلى الغرب فإنه يجابه خصماً قوياً في شخص شريف مكة الذي درج منذ سنة ١٩١٠م على المطالبة بالزكاة من جميع فروع قبيلة عُنَيْبَة العظيمة حتى منطقة سدِير. وإلى الشمال من عُنَيْبَة نجد حرب التي تمتد من شواطئ البحر الأحمر حتى جبل شَمَر قد سيطر عليها أيضاً هذا الشريف في الحجاز، بيد أنه منذ انهيار آل رشيد، لم يعد لمشايخ حرب في الصحاري الوسطى من سلطة يعترفون بها سوى سلطنتهم هم. وإلى الشرق من جبل شَمَر، وثقت مطير صلتها بكل من الكويت والرياض، بينما لم يكن للظفير من علاقات ثابتة سوى تلك الحزازات التي لا تنقطع بينهم وبين

(١) كان توحيد القصيم مع أجزاء المملكة العربية السعودية في عام ١٣٢٤هـ (١٩٠٦م) بعد إخراج الحاميات العثمانية منها، وتعيين محمد بن عبدالله أبا الخيل أميراً في بريدة.

ب

لا شأن لهم بالحروب في وسط شبه الجزيرة العربية، ولا تؤدي عدوانهم المتوارثة مع شمر إلى أي حلف من جانبيهم مع ابن سعود ضد ابن رشيد. ونجد أن التنظيم القبلي لا يناسب التعليمات المشتركة الضخمة، كما أن وسائل الإعداد والاتصال لا تيسر تنفيذ هذه العمليات. وكذلك نجد أن شمر بلاد الرافدين وهم من ذات أصل الحلف الجنوبي ويحتفظون بعلاقات ود دائم معهم، ومع ذلك لا يشاركونهم المصاير نفسها، أو يمدون لهم يد العون في مجابهة الأعداء.

وعلى أن نتذكر أنه على الرغم من أن حكام الواحات يزعمون لأنفسهم السلطة على مجموعات البدو الرحل، بل يفرضونها عليهم إلى حد ما، فإن سلطانتهم هذا يشوبه الاضطراب على الدوام. أما ابن سعود فقد رسخت قدمه في نجد، وأرسى دعائم نفوذه إلى حد ما في الأحساء، ولكنه لم يكن ليحكم قبضته على العجمان إلا بشن سلسلة من الغزوات عليهم. ويجمع شريف مكة الزكاة من عتية الشرقية بحد السيف، ويغزو ابن رشيد أطراف الشارات إذا ما أتيج له الوقت الكافي لذلك، حتى يتمكن من جمع زكاة الإبل التي لا يفتأون من التأخر في دفعها له، وتفترق هذه

- وغصيبة لآل يزيد من بني حنيفة. إلخ. علماً أن المملكة العربية السعودية لم تقم على عصبية قبلية عندما قامت في منتصف القرن الثاني عشر الهجري الثامن عشر الميلادي ولم يستند الملك عبد العزيز على خلفيته القبلية هذه عندما أعاد تأسيس هذه البلاد لأن شرعية هذه الدولة منذ أن تأسست إلى اليوم تقوم على الكتاب والسنة النبوية الشريفة (انظر كتاب: بنو حنيفة: بلادها وأنسابها وأخبارها، لعبد العزيز بن إبراهيم الأحيدب، ١٤٣٠هـ، ص ٢٦٣).

شمر، مما يسهم في خلق جو من الوتام العام لا التعاون إلا في النادر مع جماعة آل سعود. ويؤدي المتفق على الرغم من أنهم شبه مستقرين دوراً ما في السياسة في الصحراء فهم بعامة في حلف مع شمر ضد الظفير أما علاقتهم بالكويث قطيبة.

وإلى الشمال من النفود توجد منطقة سياسية مختلفة، فعنزة يرتبطون بصلات الدم مع جزء عظيم من سكان نجد المستقرين، بل إن ابن سعود نفسه قد اعتبره البعض من أصل عنزي^(١)، ولكنهم

(١) آل سعود وفقاً للمصادر المحققة ينسبون للمردة من بني حنيفة من بكر بن وائل، وجددهم هو جديلة بن أسد أخو عنزة بن أسد والذي يجمعهم جد واحد هو ربيعة، وبذلك فإن عنزة هم أبناء عمومته. ولأن قبيلة بني حنيفة تحضرت وبقي منها بعض الأسر المتحضرة التي تنتسب إليها، فقد أصبحت هذه الأسر تنتسب إلى عنزة باعتبار أنها هي الفرع الأساس المتبقي من ربيعة، وبرز اسم عنزة التي هي امتداد لقبيلة ربيعة وأصبح المعروف أنها من وائل. إن تداخل القبائل قديماً مع بعضها البعض معروف والأمثلة على ذلك كثيرة فهناك قبائل قحطانية دخل بها قبائل عدنانية والحكس وهكذا. لذا أصبحت قبائل عنزة وائلية بالتداخل وانضمت إليها الكثير من القبائل الربيعية ومنها بنو حنيفة، ولذا قيل إن آل سعود من عنزة باعتبارهم أبناء عمومة لبني حنيفة، ووالديون معهم بالتداخل. وقبيلة عنزة من القبائل الكبيرة التي تاريخها معروف، ووالديتها التي اشتهرت بها عن طريق التداخل معروفة، وذلك لا يتعارض مع نسبة آل سعود لبني حنيفة، كما نص الكثير من المؤرخين على نسبة آل سعود إلى بني حنيفة ومنهم على سبيل المثال لا الحصر ابن عيسى المتوفى سنة ١٣٤٣هـ - ١٩٢٤م الذي قال عندما تحدث عن أحداث عام ٨٥٠هـ وفيها قدم مانع بن ربيعة المريدي من بلاد الدروع المعروفة بالدروعية من توحي القطيف - ومعه ولده ربيعة - على ابن درع رئيس الدروع أهل وادي حنيفة، وكان بينهم مواصلة لأن كلا منهم ينتسب إلى حنيفة، فأعطاه ابن درع المليبيد وغصيبة، فعمر ذلك هو وذريته، وكان ما فوق المليبيد =

مجرد رئيس من عدة رؤساء منافسين له، يزعم كل منهم لنفسه وضعا معيناً من القداسة، بينما يعتمد كل منهم في إجبار القبائل على الخضوع له على ما قد يتوفر لديه من قوة دنيوية ليدعم بها مطالبه. وفي الوقت الراهن نجد أن الشريف تحت تصرفه الشيء الكثير. ويمثله في ذلك ابن سعود، كما نجد أن كلا منهما ينظر إلى الآخر نظرة مفعمة بالقلق المشوب بالغيرة. وقد عانت سمر طيلة التسعة عشر عاماً الماضية من افتقارها إلى زعيم كفء، كما أن صلتهم بالقسطنطينية قد أثارت حولهم الشكوك والامتناع من قبل سكان شبه الجزيرة العربية وذلك على الرغم من أن تلك الصلة قد عادت عليهم بالنفع في صورة دعم غير ذي شأن وكذلك الهبات من الأسلحة. وخلال الفترة من عام ١٩٠٤م إلى عام ١٩٠٥م تلقوا منها بعض العون العسكري (يفتقر إلى الفعالية على نحو يدعو للدهشة)، بيد أنهم لا يزالون قبيلة كثيرة العدد شديدة المراس في الحرب، ولا يزالون على صمودهم في مواجهة نجد، كما عرفوا بالكبراء منذ القدم، وكذلك بالثراء الذي شهدته الصحراء سواء ثراء الرحل أو سكان الواحات. فإذا توفر لديهم حاكم ذو عزيمة وربما تمكن من أن يرتفع بهم من جديد إلى ما كان لهم من شأن في عهد محمد - ﷺ - ، كما أن موقعهم الجغرافي في أقصى أحلاف شبه الجزيرة العربية، حيث يسهل اتصالهم بدمشق (عن طريق سكة حديد الحجاز) ويغداد فإن موقعهم هذا لا بد أن يضمن لهم على الدوام مكانة بين الحكام في الأراضي المستقرة على كلا الجانبين فلا عجب إذن حين نجد الأتراك ينشدون ودهم.

القبائل - شأنها شأن رمالهم أيضاً - إلى الاستقرار، وهم يظهرون الخضوع لمن يفوقونهم قوة إذا تعذر البديل، ولكننا نجدهم وقد زايلتهم كل مظاهر الوحدة بمجرد أن ترتفع عنهم يد البطش أو تخفف من وطأتها عليهم، فإذا بهم يعودون إلى حزازاتهم الخاصة والغارات؛ ليعيشوا على النحو الذي عاش عليه أسلافهم منذ أقدم العصور. فنجد رجالاً مثل عبدالعزيز بن سعود أو الشريف حسين بن علي وهما اليوم الأعظم سيطرة على تلك البلاد يمارسان نفوذاً عابراً على الصحراء، وهو نفوذ قوامه السيطرة الشخصية، بيد أننا لا نجد عناصر الدوام على الإطلاق^(١). وللشريف وحده مركز ديني بغض النظر عن أي نفوذ قبلي قد يتأتى له في أي وقت من الأوقات. فهو باعتباره سليلاً لقريش، قبيلة النبي محمد - ﷺ - ، يحق له المطالبة بالخلافة على المسلمين، وباعتباره خادماً للحرمين الشريفين، لا بد له أن يؤدي دوراً على الدوام في العالم الإسلامي، وهي مكانة لا يستطيع زعيم آخر في شبه الجزيرة العربية أن يُمني نفسه بها. وقد تتيح له هذه المؤهلات أن يقوم بدور قيادي في السلام، كما أنها موضع اعتراف ورهبة من الحكومة العثمانية، بيد أن هذه المواصفات تحظى باهتمام خارج شبه الجزيرة العربية أعظم بكثير منه داخلها حيث يجد نفسه

(١) لم يكن نفوذ الملك عبدالعزيز بن عبدالرحمن آل سعود قوامه السيطرة الشخصية، بل إن الملك عبدالعزيز كان رجل دولة من طراز فريد إذ بدأ في توحيد بلاده في دولة واحدة قوامها الأمن ونشر العلم وتحكيم شرع الله، ثم أعقب ذلك بتأسيس مشروع طموح وناجح لتوطين البدو في هجر أقيمت لهم لتمكينهم من الاستفادة من حركة التنمية الهائلة التي بدأت تنعم بها البلاد.

ب

التزم به القبلي الذي لا يتوقف عن الترحال، كما يتضمن أيضاً تنظيماً مركزاً لا تتجه له ظروف وجوده المادية؛ فالحياة القبلية لا تتفق مع الوحدة السياسية كما يشهد على ذلك تاريخ شبه الجزيرة العربية. وقد يجوز لنا أن نشك في حقيقة الأمر، في أن طول التمسك بالنظام القبلي لا ينطوي على عجز العنصر الذي يستمر في ذلك النظام من أن يطور المزيد من المؤسسات المستقرة. ويجوز لنا أن نجزم على الأقل أن العرب لم يتمكنوا من الحفاظ على استقلال إداري لأي فترة طويلة من الزمن، كما أنه باستثناء الحال في أسبانيا، حيث دخل الأمر عنصر من جنس آخر، آلت إدارة الولايات العربية إلى الأجنبي، كما حكم تلك البلاد أتراك وشراسة وأكراد أو أوروبيون. وعلى الرغم من أن تلك البلاد قد بلغت شأواً عالياً من الثقافة الاجتماعية والفكرية والدينية، يفوق في كثير من الأحيان ما بلغه مكانها، فإنها قد افتقرت إلى التماسك السياسي والمقدرة التنفيذية مما أتاح الفرصة للمغامرين الأجانب.

وفي ظل الملابس الحديثة فقد اضطرت عدد من القبائل إلى الاستقرار في الأرض التي يقلحونها بمحاذاة أنهار بلاد الرافدين وعلى حدود سوريا والعراق، فقد تخلوا عن حياة الترحال وهم مترددون. أما القانون والأعراف القبلية فلا تزالهم البتة، كما لا تفتأ خصومات الدم القبلية تمثل كابوساً رهيباً يعرقل من مسيرة التقدم بصورة خطيرة. وهم لا يمانعون في العودة إلى حياة الخيام بين الحين والآخر، بل إن القرى أيضاً ذات طبيعة تناسب الترحال لتنتقل في يسر من موقع إلى

وليس للحكومة العثمانية من سيطرة على قبائل وسط شبه الجزيرة العربية. فقد عهد إلى القبائل على جانبي سكة حديد الحجاز بمهمة حماية هذا الخط، وهي مهمة قصرت تلك القبائل أيما تقصير في أدائها، ثم إنهم يتلقون دعماً سنوياً لقاء هذه المهمة، بيد أننا نجد السلطة الرسمية تقتصر على الاسم فقط إلا في حالة بني صخر والحويطات وهما داخل حدود ولاية دمشق من الناحية الاسمية، كما أن جميع كبار مشايخ الصحراء السورية وبلاد الرافدين يتلقون الدعم، وكذا مشايخ حرب يتلقون دعماً سنوياً منذ الأزل.

وفي الشمال ليس لمشايخ الصحراء السورية وشمال بلاد الرافدين وعزّة منافسون كما لا يحتمل تأثرهم بأي تطورات قد تجري جنوب النفود. ويقسم السلطة نوري الشعلان، وهو كبير مشايخ الرولة، وحاكم بن مهيد من الفدعان، وفهد بن هذال من العمارات. ونوري نافذ السيطرة على الجانب السوري من الصحراء، وكذا نجد حاكماً في الشمال، وفهداً على حدود العراق. ونوري هو أكثر هؤلاء نفثاً للنظر ولا يبد من اعتباره أكثر مشايخ الرحل سطوة في الوقت الراهن سواء في الشمال أو في داخل شبه الجزيرة العربية. ولا تفتأ النزاعات الداخلية والحزبات الخاصة تطل برأسها بين عزّة، كما هو شأن جميع المجموعات القبلية، بيد أننا لا نجد عداوات من كبار المشايخ من شأنها أن تشعل أطر الحرب بين الفروع. ولا يوجد أي حلف سياسي أو عسكري مستمر فمثل ذلك التصور غريب على تفكير البدو الرحّل ومن شأنه أن يتضمن انضباطاً لم يحدث أن

يقتصر الثمويين في جيش كهذا على ما يستطيع الرجل حمله على ظهر بعيره، ومن شأن الانضباط بينهم أن يعاني في حالتي النصر والهزيمة على حد سواء؛ إذ يسرع كل من المنتظرين إلى بيته ليودع ما نهبه في مأمن.

البدووات (قبيلة) (Biduwat (Tribe)

انظر: عمان (سلطنة) (Oman (Sultanate).

بِدْوَة Badwah

٢٠-١٢-١٩-١١-٠٩-٤٢. قرية في محافظة النماص بمنطقة عسير، تقع على ارتفاع ٢٠٠٨ أمتار فوق مستوى سطح البحر، ويقطنها من ٢٥١ إلى ٥٠٠ نسمة. وهي ترتبط مع طريق الطائف - أبها - جازان الرئيس بدرج متموج لا بأس به، طوله ٣,٥ كم. وهناك ثماني ساعات مشياً من الدرب إلى القرية (ITALCONSULT, 1970).^(١)

البدو Bdur

فرع من قسم الجلاس من قبيلة عنزة^(٢) (Doughty)^(٣).

(١) بدوة: في أودية السراة يقبض في ترح، وفيه قرية بدوة سكانها من كعب من بني عمرو في منطقة عسير (حمد الجاسر، المعجم المختصر).

(٢) انظر مادة هذا المدخل في المعجم، فستجد تفاصيل أخرى.

(٣) البُدور: من المحلف من الجلاس من قبيلة مسلم، من عنزة (انظر: حمد الجاسر، معجم قبائل المملكة العربية السعودية).

موقع. غير أن ارتفاع قيمة الأراضي تجنح إلى تثبيت هؤلاء المزارعين اللذين لا يقر لهم قرار. فلا يكادون يستقرون في مكان حتى تتزايد أعدادهم بسرعة عظيمة، فإذا استثنينا سكان العراق، وكذا سكان المدن كدير الزور وتكريت فمن شبه المؤكد أن هناك ٤٥٠٠٠ أسرة على الأقل من المستقرين القبليين على ضفاف نهري بلاد الرافدين العظيمين أو روافدها، وهو رقم تتضاءل بجانبه حتى أقوى التكتلات البدوية. ولا يرجح أن يصل عدد عنزة، وهي أكبر تجمع بدوي يجوب مراعي الصحراء السورية وكذا شمال بلاد الرافدين، ٢٠,٠٠٠ نسمة، بينما تجنح تلك الأرقام إلى مزيد من التضاؤل في وسط شبه الجزيرة العربية حتى إن قبيلة في قوة عُنَيَّة لا تضم أكثر من ٥٠٠٠ أو ٦٠٠٠ خيمة فمراعي الصحراء لا يسعها أن تعيل عدداً أكبر من السكان.

فإذا أردنا أن نحسب القرية القتالية للقبائل البدوية فلا يجوز أن يغيب عن بالنا أنه على الرغم من أن في مقدور أي من هؤلاء البدو أن يمتطي الجمال كما أنهم جميعاً على وجه التقريب يحملون السلاح، لا يشارك في الحملات الحربية سوى نسبة صغيرة منهم. فلا بد على الدوام من أن يترك في المؤخرة عدد يكفي لحماية القطعان والخيام؛ إذ تعيش شبه الجزيرة العربية في حالة حرب دائمة. وقد نفرط في التفاؤل إن نحن توقعنا حتى في أشد هذه التكتلات البدوية ميلاً إلى القتال أن نجد من كل خيمة (أسرة) مقاتلاً واحداً. ولربما اقتربنا من الحقيقة إن نحن توقعنا نصف هذا العدد من المجندين، أضف إلى ذلك أن هذه الجيوش ما إن تحشد حتى تذوب سريعاً من جديد، حيث

أهل بالسكان من منطقة الشرقية في سلطنة عمان. وتتألف من سهل يمتد لعدة أميال، ويقع وسطه على مسافة نحو ٢٥ ميلاً جنوب شرق إبرا، و ٣٥ ميلاً شمال غرب بلاد بني بو حسن في جعلان، ويحدها من الشمال والشرق جبال الحجر الشرقي، ومن الجنوب والغرب سلسلة من الكثبان الرملية كل ما وراءها صحراء. وفي السهل قرى كثيرة لكل منها حصن منفصل ومزارع نخيل تروى من كل منها من عين منفصلة، أما المساحات فيما بينها فقاحلة ورملية، وقد بني نحو نصف المنازل من الطين والحجر، والباقي عبارة عن أكواخ من سعف النخيل. وتنتج بديّة أغلى أنواع التمر في عمان، أغلبه من نوع المسلي الذي يصدر إلى بومباي عن طريق صور. والسكان جميعهم حجريون ما عدا القليل من بني بو حسن. ويبين الجدول الآتي الأمكنة في هذه الواحة مرتبة ترتيباً هجائياً:

=

بدووز (قبيلة) Bduz (Tribe)

عشيرة من قبيلة عنزة^(١) (Doughty)^(٢).

البُدوي Badawi

١٢-٣٨، ١٦، ١١-٥١-٤٢. قرية بمحافظة أحد المسارحة في منطقة جازان، تقع على ارتفاع ٥١ متراً فوق مستوى سطح البحر، ويقطنها من ٥٠١ إلى ٢٠٠٠ نسمة. وهي ترتبط مع طريق الطائف - أبها - جازان الرئيس بدرج مستوى بحالة لا بأس بها، طوله ٦٦,٥ كم. وبها أربعة دكاكين (ITALCONSULT, 1970)^(٣).

بُدِي (عين) Buddi

٠٠-٣٤-٢٦، ٠٠-٥٦-٤٩. انظر: القطيف (واحة) (Qatif (Al) (Oasis).

بِدْيَة (سوق) Badiyah (Suq)

٠٠-٢٧-٢٢، ٠٠-٤٨-٥٨. اسم آخر لمستوطنة واصل في بديّة^(٤).

بِدْيَة Badiyah

٠٠-٢٧-٢٢، ٠٠-٤٨-٥٨. هي قسم مهم

(٤) انظر مادة هذا المدخل في المعجم، فستجد تفصيلات أخرى.

(٥) لم أجد ذكراً لهله العشيرة في عنزة. وانظر أيضاً: عنزة (قبيلة) (Anazah (Tribe).

(١) البدوي - بالنسبة إلى البادية - قرية على عدوة وادي حُلْب غربي قرية مختارة (محمد العقيلي، معجم مقاطعة جازان).

(٢) انظر مادة هذا المدخل في المعجم، فستجد تفصيلات أخرى.

ملحوظات	التخيل	الأغنام والماعز	الأبقار	الحمير	الإبل	الخيال	الاسم
مكان للتزود بالماء، وليس به سكان مستقرون أو مقيمون.	٠٠٠	٠٠٠	٠٠٠	٠٠٠	٠٠٠	٠٠٠	الجفر ^(١)
يقم فيها بدو من قبيلتي الحجريين وآل وهيبه؛ إذ يقيمون دائماً في هذا المكان.	٨٠٠٠	١٠٠٠	١٠٠	٢٠	٢٠	١٠٠	الحويّة ^(٢)
...	١٠٠٠	٢٠	١٠	١٠	١٥	٢٠	الحيلي ^(٣)
...	٤٠٠٠	١٠٠٠	١٦٠	٣٠	٢٠	٨٠	الدييك ^(٤)
...	٦٠٠٠	٦٠٠٠	٠٠٠	٣٠	٤٠	٣٠	الراكّة ^(٥)
مورد ماء دون مساكن ثابتة..	الركسات ^(٦)
...	٦٠٠٠	١٠٠٠	١٠٠	٦٠	٧٠	٣٠	الشاحك ^(٧)

- (١) انظر: الجفر Jafar.
(٢) انظر: الحويّة Hawiya.
(٣) انظر: الحيلي Hai'i.
(٤) انظر: الدييك Dabik.
(٥) انظر: الراكّة Rakah.
(٦) انظر: الركسات Ruksat.
(٧) انظر: الشاحك Shahik.

الاسم	الخيل	الإبل	الحمير	الأبقار	الأغنام والماعز	التخيل	ملحوظات
الشارق ^(١)	٤٠	٢٠	٢٥	٨٠	١٠٠٠	١٠,٠٠٠	توجد معسكرات دائمة هنا لبدو السواقة، وغيرهم من البدو.
الغبي ^(٢)	٢٠٠	٢٠	٢٠	٢٠٠	٢٠٠٠	٢٠,٠٠٠	...
القاع ^(٣)	٥٠	١٢	٢٠	٢٠	٢٠٠	٤٠٠٠	...
المترب ^(٤)	٤٠٠	١٠٠	٣٠٠	٢٥٠	٥٠٠٠	٦٠,٠٠٠	...
هاتوه ^(٥)	٤٠	٢٠	٣٠	٦٠	١٢٠٠	١٠,٠٠٠	...
الواصل ^(٦) أو سوق بديّة ^(٧)	٣٠٠	٨٠	١٥٠	٢٠٠	٣٠٠٠	٢٠,٠٠٠	...
ياحس ^(٨)	٤٠	٨	٣٠	٢٠	٢٠٠٠	٩٠٠٠	...
المجموع	١٣٣٠	٤٢٥	٧٢٥	١٢٠٠	٢٣,٤٢٠	١٥٨,٠٠٠	...

(١) انظر: الشّارق Sharaq.

(٢) انظر: الغبي Ghabbi.

(٣) انظر: القاع Qa.

(٤) انظر: المترب (Al) Mintrib.

(٥) انظر: هاتوه Hanah.

(٦) انظر: الواصل Wasil.

(٧) انظر: البادي (أو بديّة) (Badi (Al) (or Badiyah) وبديّة.

(٨) انظر: سوق (Suq) Badiyah.

(٨) انظر: ياحس Yahis.

بُدَيْر (قبيلة آل) (Budair (Al) (Tribe)

انظر: العراق Iraq^(٣).

بُدَيْر Budair

٣١-٥٩-٠٠، ٤٤-٥٥-٠٠. ناحية في قضاء الديوانية^(٤).

البديع (رأس) (Bidya (Ras - Al)

٢٥-٣٥، ٢٧-٢٨، ١٨-٤٩. انظر: علي (جزيرة أبو) (Ali (Abu).

البديع (رأس) (Bidya (Ras - Al)

٢٥-٣٥، ٢٧-٢٨، ١٨-٤٩. انظر: لوزان (زور) (Zor - Al) (Audhan).

البديع (رأس) (Budaiya (Ras - Al)

٣٠-١٢، ٢٦-٢٥، ٢٧-٥٠. انظر: البديع Budaiya.

البديع (هريق) (Budaiya (Fariq - Al)

٣٠-١٢، ٢٦-٢٥، ٢٧-٥٠. انظر: البديع Budaiya.

البديع Badi

٢٨-٠١، ٢٢-٤٢، ٣٣-٤٦. البديع قرية في أقصى الجنوب في منطقة الأفلاج في نجد تقع على بعد نحو ١٠ أميال جنوباً، وربما إلى

ويبلغ عدد سكان بديّة نحو ٦٥٠٠ نسمة على الأرجح، وتتركز التجارة في واصل، وهي القرية الوحيدة التي بها سوق.

البديّة Bidyah

٢٦-٢٥، ٢٥-٢٠، ٥٦-٠٠. قرية ساحلية من قرى أراضي الشّميّية في عمان المتصالحة^(١) تتبع إمارة الشارقة، وتقع على مسافة خمسة أو ستة أميال شمال خور فگان، كما يوجد جزيرة صغيرة أيضاً تسمى البديّة على الساحل إلى الجنوب قليلاً يبلغ ارتفاعها ٢٠٠ قدم. وتتكون البديّة من نحو ٣٠٠ منزل للشرقيين، وهم صيادو سمك، كما يزرعون النخيل والقمح والذرة، وبها ثلاثة دكاكين ولا يوجد تجار هنود. ويملك سكان القرية ١٠ مراكب تتجه إلى السيب ومسقط، و٨ قوارب أخرى لصيد السمك. وتقدر الحيوانات بنحو ١٥ جملاً، و٣٠ حماراً، و٢٠٠ رأس من الأبقار، و١٠٠ رأس من الأغنام والماعز. وعدد النخيل نحو ٣٥٠٠ نخلة. وتوجد ضاحية أو قرية تابعة لها تسمى الحقييل^(٢).

بُدَيْر (تل) (Abdir (Tel)

١٨-٠٠، ٣٣-٠٠، ٠٨-٤٤. مرتفع من الأرض على بعد ١٦ أو ١٧ ميلاً غرب - جنوب غرب بغداد.

(١) عمان المتصالحة هو الاسم القديم لدولة الإمارات العربية المتحدة.

(٢) وردت تهجنتها في المعجم هكذا Haqil.

(٣) إحدى القبائل الرئيسة الريفية في العراق.

(٤) انظر مادة هذا المدخل في المعجم، فستجد تفصيلات أخرى.

الشرق قليلاً من الروضة في نفس المنطقة. وتتكون البديع من حيين: الشمالي يسمى الباطنة، والجنوبي يسمى الطرف الذي يبعد عن مزارع النخيل والأرض المنزرعة بمسافة ميل أو ميلين. وعدد سكان البديع يبلغ نحو ٣٠٠٠ نسمة وتتكون من ٣٠٠ منزل للصخابة، و ٢٠٠ منزل للشكرة (آل أبو علي) من فروع الدواسر، و ١٠٠ منزل لبني خضير. ويقال إن عدد النخيل يبلغ ٢٥,٠٠٠ نخلة وتزرع بها فواكه نجد الشائعة. والمحصولات الأخرى هي القمح والشعير والذرة والدخن والبرسيم والشمام والبطيخ، ويبلغ عمق الآبار من ٥ - ٦ قامات. والنخيل قليلة عند السكان المقيمين ولكن الحيوانات الأخرى توجد بنسبها العادية. والجدول الآتي يبين الأجزاء والتوايح المكونة للبديع^(١):

(١) البديع: إحدى مدن الأفلاج الأثرية، وتأتي الآن، في الدرجة الثانية بعد لبلى قاعدة الأفلاج من حيث الاتساع وكثرة السكان. والبديع الآن يدعيان شمالي وجنوبي، ولكن بعضهما قريب من بعض لا يفصل بينهما سوى مزارع. وقديماً كان يسمى المذارع، وقد ذكره الهمداني وعدد حصونه وأثنى على أهله بني قشير وجعدة، قال: فأما قشير فهي بالمذارع وبه الحصون والنخيل والزرع والسيح يجري تحت النخيل والآبار أيضاً، فأول حصون بني قشير بالمذارع: حصن العقيدة من بني فراش وأهله جفنة الفلج كرماء وجوه وذوو العد. وحصن السمريين وهم بنو أبي سمرة من جعدة، وحصن القراشيين من بني فراش. وحصن بني عياض، وعياض من الحريش بصداء من المذارع، وحصن بني نبيت من بني قرة بصداء من المذارع - إلى أن قال - وبالمذارع وغيرها قصب دون الحصون لطائف تسمى الثنية، منها قصبه يقاتل عليها، ومنها قصبه الشامي، وقصبه آل ركيذ، وحصن بني عبدالله من آل حيان، وقصبه عميثل. وهذا كله بالمذارع. قلت وما تزال آثار كثير من هذه الحصون باقية منها =

= ما يسمى الآن: قصر سلمى، يرجح أن يكون حصن العقيدة الذي ذكره الهمداني. وهناك - في البديع - آثار وحصون ومعالم ما تزال ماثلة للعيان. ويسكن البديع قبيلة الدواسر، الشمالي منه يسكنه الصخابة، والجنوبي يسكنه الشكرة فخذين من الفخاة الدواسر. والمراد بالمذارع التي ذكرها الهمداني هي جمع مزرعة، وهي البلاد المتوسطة بين الريف والبر. مثل لها ياقوت بالقادسية والآثار بالنسبة للعراق. وقال ملائح البصرة نواحيها (عبدالله بن خميس، معجم الهمامة).

ملحوظات	المنازل والسكان	الموقع	الاسم
الحبي الشمالي من البديع.	السكان هم الصخابرة من الدواسر.	انظر أعلاه.	الباطنة ^(١)
توجد مزرعة نخيل وهي بركة أصلاً. وتزرع المحصولات فقط في المواسم التي يرجى منها شيء وعندما تستحق الحماية من البدو.	لا يوجد سكان دائمون ولكن سكان البديع يقومون ببعض الزراعة.	في أسفل طرف الوادي الذي ينحدر من الشطبة في الركن الجنوبي الغربي من الأفلاج.	الحنو ^(٢)
الحبي الجنوبي في البديع.	الناس هنا من الشكرة (آل أبو علي) من الدواسر.	انظر أعلاه.	الطرف ^(٣)
توجد مزرعة نخيل وبطيخ مزرعة كما تزرع الحبوب ولكنها معرضة للضياع بسبب غارات البدو.	لا يوجد سكان دائمون ولكن سكان البديع يقومون ببعض الزراعة.	في الوادي الذي ينحدر من الشطبة شمال الحنو.	العجيلة ^(٤)
قرية صغيرة تكون أحد أحياء البديع.	١٥ منزلاً للدواسر من قسم الشكرة (الهراثة).	في الغرب من الطرف وتلاصقها تماماً.	القرينة ^(٥)
يتبع الحصن أصلاً لآل حجي من ليلي، ولكن منذ نحو ٣٥ سنة هاجمهم الدواسر الآخرون من الجهات المجاورة وأخرجوهم.	قلعة تحتوي فقط على عائلات قليلة من الرقيق.	في وسط البديع.	المشرف ^(٦)

(١) انظر: الباطنة Batinah.

(٢) انظر: الحنو Hinu.

(٣) انظر: الطرف Taraf.

(٤) انظر: العجيلة Ijliyah.

(٥) انظر: القرينة Qarainah.

(٦) انظر: المشرف Mishrif.

ب

الذي يقع على رأس البديع^(٥)، وفريق اللدام^(٦) بدوره متصل بفريق العمامرة في الشرق. وقد اختفت تماماً الأحياء الخربة التي كانت تفصل الأحياء الجديدة حيث يوجد عدد لا بأس به من المنازل الحجرية قد تبلغ خمسة أو ستة مبان بالحجر الصلد ولها طوابق عليا. ويجوزها عدد كبير من أكواخ القصب، وفي فريق البديع برج. وسكان البديع كلهم سنيون، للدواسر ٨٠٠ منزل، وللعمامرة ١٠٠ منزل، وللهولة ٥٠ منزلاً، وللعبيد العتقاء ٢٠٠ منزل، وعدد كبير من العبيد الرقيق ربما تصل بيوتهم إلى ٤٥٠ منزلاً. ويقدر العدد الكلي للسكان بنحو ٨٠٠٠ نسمة. ومعظم البديعة وأحياء الدام من الدواسر الذين يأتون بمياهم من الآبار في مزارع النخيل من قرى الدرّاز، وبنى جمرة، أما أهالي حي العمامرة فيأتون بالماء من بئر توجد إلى الشرق قليلاً من منازلهم. ومعظم الناس يشتغلون بصيد اللؤلؤ ولهم أكثر من ١٠٠ قارب بعضها من حجم لا

البديع Badi

٣٥ - ٣٥ - ١٧، ٤٣ - ٤٣ - ٤٣. قرية في محافظة بدر الجنوب بمنطقة نجران، تقع على ارتفاع ١٩٧٥ متراً فوق مستوى سطح البحر، ويقطنها نحو ١٠٠ نسمة. وهي ترتبط مع طريق أبها - خميس مشيط - نجران الرئيس بدرج جبلي مستو ومنتوج ببطن وادسيح، إلى لا بأس به، طوله ٢٤,٥ كم (ITALCONSULT, 1970)^(١).

البديع Bida

٢٨ - ٠١ - ٢٢، ٤٢ - ٣٣ - ٤٦. انظر: الأفلاج Aflaj^(٢).

البديع Budaiya

٣٠ - ١٢ - ٢٦، ٢٥ - ٢٧ - ٥٠. مدينة على ساحل جزيرة البحرين بالقرب من ركنها الشمالي الغربي تمتد إلى نحو ميل على البحر وعمقها نحو ٣٠٠ ياردة. وهي تتكون من ثلاثة أحياء تسمى فريق العمامرة^(٣)، وفريق اللدام وفريق البديع^(٤). والأخير هو أقدمها ويقع في أقصى جنوب المدينة، وهو متصل في الشمال بفريق اللدام

(١) في مركز الخائق بمحافظة بدر الجنوب في منطقة نجران.

(٢) البديع قرية بالخارج، وليست بالأفلاج، أما ماهو موجود بالأفلاج فهي البديع، انظر: البديع Badi.

(٣) انظر: العمامرة (فريق) (Fariq - AI) Amamarah.

(٤) انظر: البديع (فريق) (Fariq - AI) Budaiya.

(٥) انظر: البديع (رأس) (Ras - AI) Budaiya.

(٦) انظر: اللدام (فريق) (Fariq - Ad) Dam.

بأس به، وهي: ١١ بيتلاً^(١)، و١٠ من نوع البقارة^(٢)، و٥٦ شوعياً^(٣) والسنيوك^(٤)، و٣٧ ماشوّه وقوارب

ملحقة بالسفن الشراعية. ويستعمل من هذه ٥٧ قارباً في صيد اللؤلؤ.

أما المواشي في البدیع فهي مجرد حصانين، و٥٥ حماراً، و٢٥ بقرة. وفي البدیع ثلاث مدارس نهارية يديرها المطاوعة، ويتولى شيخ الدواسر الإدارة المحلية دون أي تدخل من شيخ البحرين^(٥).

البدیع Budi

٣٢-٥٦، ١٦، ٠٩، ٤٦-٤٢. قرية في محافظة أبو عريش بمنطقة جازان، تقع على ارتفاع ٤٧ متراً فوق مستوى سطح البحر، ويقطنها من ١٠١ إلى ٢٥٠ نسمة. وهي ترتبط مع طريق الطائف - أبها - جازان الرئيس بدرج مستوى لا بأس به، طوله ١٨ كم (ITALCONSULT, 1970)^(٦).

- المتوسط منها في الخليج العربي للغوص، وفي اليمن يصنع منها نوع كبير يجتازون به المحيطات إلى الهند وزينجبار. ويوجد منها كذلك نوع يستعمله أهل الحجاز للسفر إلى جنوب أفريقيا يحمل بضائع وركاباً. وهذا النوع من السفن شائع في الجزيرة العربية منذ قديم الزمان، وقد ذكره ابن بطوطة، وأورد المقرئ في الخطط ١/٢٩٢: السنايك في جملة المراكب الحربية المائية التي أمر أحمد بن طولون باتخاذها (انظر: أحمد البشر الرومي، معجم المصطلحات البحرية في الكويت، مركز البحوث والدراسات الكويتية، ٢٠٠٥م).

(٥) البدیع بالتصغير تقع في غرب المكّمة على مسافة ساعتين للماشي، وبها سكنى قبيلة الدواسر، ومن تبعهم (محمد بن خليفة النهاني، التحفة النبهانية في تاريخ الجزيرة العربية، ص ٣٢، ٢٠٠٤م).

(٦) البدیع: وقد يضاف إلى مسودية، فيقال بدیع أسودية - قرية في الخبت الجنوبي من أبي عريش غربي قرية المشعشعبة (محمد العقبلي، معجم مقاطعة جازان).

(١) البتيل من السفن الخليجية القديمة التي انقرضت عام ١٩١٤م، وهو سفينة متوسطة الحجم ذات شراعين. وحمولة البتيل في السفر تتراوح بين ١٥ و١٦ طناً، ويستعمل في رحلات الغوص على اللؤلؤ، وهو يتسع لنحو ٨٠ بحاراً. ويمتاز بشكله الغريب الذي يشبه سفن الفينيقيين والقراصة. وتتكون قاعدة البتيل التي يبنى عليها هيكله من وصلتين على خلاف السفن الأخرى، ويكون شكل ممثلي القاعدة أفقياً، أما الثلث الأخير من ناحية المؤخرة فيرتفع ما بين ١٢ إلى ١٦ درجة تبعاً لما يطلبه مالك السفينة عند صنعها. والغاية من ارتفاع المؤخرة هي الرغبة في وصول السفينة إلى الساحل عند الرسو لينزل منها البحارة وكذلك الأمتعة، إضافة إلى إزال الشباك إذا استعمل البتيل في صيد السمك (انظر: أحمد البشر الرومي، معجم المصطلحات البحرية في الكويت، مركز البحوث والدراسات الكويتية، ٢٠٠٥م).

(٢) البقارة نوع من السفن التي انقرضت، وكانت آخر بقارة في الكويت عام ١٩١٤م، وهي تشبه البتيل تقريباً. وكانت البقارة تستعمل للغوص على اللؤلؤ في كل مناطق الخليج العربي، ثم استعوض عنها بالشوعي والسنيوك واليوم (انظر: أحمد البشر الرومي، معجم المصطلحات البحرية في الكويت، مركز البحوث والدراسات الكويتية، ٢٠٠٥م).

(٣) شوعي والجمع شواعي، ولا يختلف نوع الشوعي عن نوع السنيوك وشكله إلا في شكل اللوح الذي في أعلى المقدمة. وتختلف أحجام الشواعي فمنها ما هو بحجم القارب الصغير ويستخدم لصيد السمك بقرب السواحل، ومنها ما يقارب حجمه حجم السنيوك. وكثيراً ما يحول الشوعي إلى سنيوك إذا كان كبيراً. ويخلو الشوعي من الصنفر الذي يرى في مؤخرة السنيوك (انظر: أحمد البشر الرومي، معجم المصطلحات البحرية في الكويت، مركز البحوث والدراسات الكويتية، ٢٠٠٥م).

(٤) السنيوك وأصله سنيوك، والجمع سنايك سفينة من السفن الشائعة في الخليج العربي. ويوجد في مقدمتها زاوية حادة بينما مؤخرتها شبه مربعة. ويستخدم النوع =

ب

البديعة (AI) Badeeah

١٢ - ٠٠ - ٢٥، ٢٩ - ٢٤ - ٣٧. مزرعة في المنطقة الشمالية^(١)، تقع على ارتفاع ١٤٠ متراً فوق مستوى سطح البحر، ويقطنها أقل من ١٠٠ نسمة. وترتبط مع طريق ينبع - الوجه - ضبا الرئيس بدرج مستو ومتموج وجبلي مسع، طوله ١٣ كم، وهو عرضة للغرين والغبار والجلاميد والحصباء وقيضان الأودية والظمي. وتشمل الأنشطة الاقتصادية فيها: زراعة الثمور، مع تربية الماشية من الغنم والماعز. وبالمنطقة كفاية من الماء العذب، ودرجة عذوبة الماء ٧٦ - ١٠٠٪ (WILSON - MURROW, 1970)^(٢).

البديعة (AI) Badeeah

٤٠ - ٠١ - ٢٦، ١٧ - ٤٦ - ٤٣. قرية في منطقة بريدة^(٣)، ويقطنها أقل من ١٠٠ نسمة. وهي ترتبط بطريق النبهانية - الرس - عنيزة الرئيس بدرج مستو ومتموج لا بأس به، وهو عرضة للغرين والغبار. وتشمل الأنشطة الاقتصادية فيها: زراعة الخضراوات، مع تربية الماشية من الإبل والغنم والماعز. وبالمنطقة كفاية من الماء العذب، ودرجة عذوبة الماء ٧٦ - ١٠٠٪ (WILSON - MURROW, 1970).

البديعة (AI) Badeeah

٢٨ - ٤٧ - ٢٧، ٣٩ - ٤٩ - ٣٧. قرية بدو ٤٤ في المنطقة الشمالية^(٤)، تقع على ارتفاع (٢) الصحيح أنها في منطقة تبوك.
(٣) في محافظة أم ليج (أم ليج) بمنطقة تبوك.
(٤) الصحيح أن يقال: في منطقة القصيم.
(١) الصحيح أنها في منطقة تبوك. وهي في مركز البديعة =

البديع الجنوبي (AI) Badi

٢٧ - ٠٠ - ٢٠، ٣٩ - ٣٣ - ٤٦. واحة في محافظة الأفلاج بالمنطقة الوسطى يحيط بها بساتين وحقول واسعة متفرقة التي تغطي نحو ٤٠ هكتاراً. وتحوي القرية أربعة دكاكين ومدرسة، وبها سكان يقدرون بنحو ٤٠٠ نسمة. وهي تقع على ارتفاع ٥٤٣ متراً فوق مستوى سطح البحر، على بعد نحو كيلومترين من الطريق الرئيس ولا يوجد لها مركز مناسب (ETCO, 1970)^(١).

البديع الشمالي (AI) Badi

٠٠ - ٠١ - ٢٢، ٤٨ - ٣٣ - ٤٦. مركز تجاري في القسم الجنوبي من محافظة الأفلاج بالمنطقة الوسطى على ارتفاع ٥٣٨ متراً فوق مستوى سطح البحر، على بعد ٤٠٠ متر من الطريق الرئيس إلى ساحة السوق. وهي واحة كبيرة تفلح مساحة تقدر بنحو ١٦٠ هكتاراً مع امتداد نحو الشرق. ويعمل بعض السكان بالتجارة والنقل حيث يوجد ستة تجار، و٣٥ دكاناً وورشة. ويوجد من المؤسسات مدرسة، ومحكمة، ومستوصف. ويقل عدد السكان ربما عن ٢٠٠ نسمة. وقد تمتد الواحة في السنين القادمة باتجاه الطريق الرئيس (ETCO, 1970).

البديعة (AI) Badaiah

٠٠ - ٤٣ - ٢٣، ٠٠ - ٥٣ - ٥٦. انظر: الحواصة (وادي) (Hawasinah (Wadi).

(١) انظر: البديع Badi، في الأفلاج.

زراعة القمح والبرسيم والنخيل والخضراوات، مع تربية الماشية من الإبل والغنم والماعز. وبها كفاية من الماء العذب الذي تتراوح نسبة عذوبته بين ٢٦ - ٥٠٪ (WILSON - MURROW, 1970)^(٣).

بُدَيْيَتَة (وادي) Abthenna (Wadi)

٣٥-٠٠، ٣٠-٣٥، ٤٠-٣٥. أحد المجاري المائية الكثيرة في هضبة الوديان في شمال شرقي شبه الجزيرة العربية، ويقطعه الطريق الموصل بين هيت وجوف آل عمرو^(٤) عند نقطة تبعد نحو ١٠٠ ميل شمال شرق جوف آل عمرو (Butler and Aylmer, January 1908)^(٥).

البديوي Badiwai

فرع من قبيلة اللدروع^(٦) في سلطنة عمان.

بذل Badhal

٢٩-٠٠، ٣٢-٢٦، ٤٤. انظر: الحلة (قضاء) Hillah Qadha.

(٤) البُدَيْيَتَة: بمعنى المبتدعة. ويقال لها (بديعة ابن كلاب)، وهو عبدالمحسن بن كلاب من بني عمرو من قبيلة حرب لأنها هجرة للمذكور فيها نخيلات وأثل، وهي في أعلى وادي العرفجية الذي يصب في وادي ساحوق أحد روافد وادي الجير (الجرب قديماً) الذي هو أكبر روافد وادي الرثمة (محمد العبودي، معجم بلاد القصيم).

(٥) هي دومة الجندل، انظر: جَوْف آل عَمْرُو - Jauf Al - Umr.

(٦) وادي بدينة هو أحد روافد وادي بدنة الذي يجتمع مع وادي حرعر في شمالي المملكة العربية السعودية.

(٧) انظر مادة هذا المدخل في المعجم، فستجد تفصيلات أخرى.

٩٦٠ متراً فوق مستوى سطح البحر، ويقطنها من ١٠٠ إلى ٤٩٩ نسمة. وترتبط مع طريق خيبر - تبوك الرئيس بدرب متموج وجبلي مسرع، طوله ٧٥ كم، وهو عرضة للغرين والغبار والجلاميد والحصياء وفيضان الأودية والظمي. وتشمل الأنشطة الاقتصادية فيها: زراعة النخيل، مع تربية الماشية من الإبل والغنم والماعز. وبالمنطقة كفاية من الماء العذب، ودرجة عذوبة الماء ٧٦-١٠٠٪. ويوجد هنا قوات أمن (WILSON - MURROW, 1970)^(١).

البُدَيْيَتَة Badiyah

٢٣-٠٦، ٢٣-٠٠، ٥٨-٣١. انظر: الطائين (وادي) Tayin (Wadi).

البُدَيْيَتَة Badiyah

٢٣-٠٥، ٢٣-٠٠، ٤٦-٥٣. قرية في ليبيا (انظر: الظفرة Dhafrah).

بديعة ابن كلاب Badeeah (Al)

٣٩-١٥، ٢٥-١٠، ٥٧-٤٢. قرية في منطقة بريدة^(٧)، تقع على ارتفاع ٧١٥ متراً فوق مستوى سطح البحر، ويقطنها من ١٠٠ إلى ٤٩٩ نسمة. وهي ترتبط بطريق النقرة - بريدة الرئيس بدرب مستو ومتموج مسرع، طوله ١٢٠ كم، وهو عرضة لفيضان الأودية. وتشمل الأنشطة الاقتصادية فيها:

- بمنطقة تبوك.

(٢) البديعة: ماء في وادي رشدان على بعد ٨٥ كيلاً تقريباً جنوب غربي تبوك (عائق البلادي، معجم معالم الحجاز).

(٣) الصحيح أن يقال: في منطقة القصيم.

بِرَابِر (عين) Barabar

٢٢-٢٥، ٣٥-٤٩. انظر: الأحساء (واحة) (Hasa (Al) (Oasis)^(٣).

البِرَابِر Barabir

١٠ - ٣١، ٢١، ٤٣ - ٢٧ - ٣٩. قرية في محافظة الجموم بمنطقة مكة المكرمة تقع على ارتفاع ١٥٠ متراً فوق مستوى سطح البحر، وسكانها نحو ١٠٠ نسمة. وهي ترتبط مع طريق الجموم - خليص الرئيس بدرج مستوى جيد، إلى لا بأس به، طوله ٥,٢ كم. ويوجد بالقرية دكانان (ITALCONSULT, 1970)^(٤).

بِرَاجِ Baraj

٤٤ - ٠٣، ٢٠، ٣٦ - ٢٠ - ٤١. قرية في الصغرة بمنطقة الباحة، تقع على ارتفاع ٢٢٢١ متراً فوق مستوى سطح البحر، ويقطنها من ٥٠١ و ٢٠٠٠ نسمة. وترتبط مع طريق الطائف - أبها - جازان الرئيس بدرج جبلي ومتموج ممهد سيئ، إلى لا بأس به، طوله ٤٠,٥ كم، وهناك ٤,٠ ساعة مشياً من القرية لهذا الدرب (ITALCONSULT, 1970)^(٥).

(٣) عَيْنُ بَرَابِر: عدها في (تاريخ الأحساء) العين السادسة في الجهة الجنوبية من الأحساء من حيث القوة. وقال: يرابر المشهورة بالعدوية والبرودة، وخفة الماء، تخرج من طرف الزيداء، وتمر في طريق واحد إلى قرية الطرف (حمد الجاسر، معجم المنطقة الشرقية).

(٤) البرابر: عين كانت جارية بمر الظهران قرب الحميمة انقطعت الآن (عائق الهلادي، معجم معالم الحجاز).

وبها قرية.

(٥) بَرَاكِج: قرية صغيرة من قرى الجوفاء، تقع غربي قرية -

بِرَ (جبل) Bar (Jabal)

٠٣-٠٠، ٣١-١٦، ٤٥. بضعة ركامات بالصحراء الشامية في شمال شرقي شبه الجزيرة العربية، تقع على بعد ١٨ أو ٢٠ ميلاً باتجاه الجنوب بالضبط تقريباً من بلدة السَّمَاوَة على نهر الفرات. ويقرب جبل بَرَّ توجد منكشفات واسعة لرواسب الملح.

البِرَّ (رأس) Barr (Ras - Al)

٤٧-٤٠، ٢٥-٣٤، ٥٠. انظر: البحرين (جزيرة) Bahrain (Island).

البِرَّ Barr

١٢ - ٢٦، ٠٠، ٣٤ - ٥٠. انظر: المَنَامَة Manamah.

بِرَا Bira

١٤ - ٢٣، ٠٠، ٣٠ - ٥٦. اسم آخر لعبري^(٦) بسلطنة عمان.

البِرَابِج (رأس) Barabakh (Ras)

١٦ - ٢٧، ٠٠، ٣٤ - ٤٩. انظر: عَلِي (جزيرة أبو) Ali (Abu).

البِرَابِجِ Barabakh

٣٠-٠٨، ٢٧-٣٢، ٤٩. ضفة رملية يقع مقابل جزيرة أبو علي^(٧).

(١) انظر مادة هذا المدخل في المعجم، فستجد تفصيلات أخرى.
(٢) انظر مادة هذا المدخل في المعجم، فستجد تفصيلات أخرى.

بِرَاجِع (قَبِيلَة) Baraji

انظر: العِرَاق (١٩).

البِرَاجِعَة (قَبِيلَة) Barajaah (Tribe)

انظر: مالِك (بني) (II) (Mafik (Bani) (٢٠)).

البِرَاد (دار) Barad (Dar Al)

٥٠ - ٠٩ - ٢١، ٢٩ - ٣٥ - ٤٠. قرية في الطائف بمحافظة الطائف في منطقة مكة المكرمة، تقع على ارتفاع ١٦١٨ متراً فوق مستوى سطح البحر، وسكانها نحو ١٠٠ نسمة. وهي ترتبط مع طريق الطائف - أبها - جازان الرئيس بدرب مستو بيطن واد لا بأس به، طوله ٦ كم (ITALCONSULT, 1970).

البِرَادَة Baradah

١٨ - ٣١، ٠٠ - ١٦ - ٤٥. انظر: السَّمَاوَة (قضاء) (Samawah (Qadha)).

البِرَادِيَّة Baradyah

٢٨ - ٣٨ - ١٩، ٥١ - ٥٦ - ٤٠. قرية في القديح بمحافظة القنفذة في منطقة مكة المكرمة، تقع على ارتفاع ٥٢ متراً فوق مستوى سطح البحر، ويقطنها

- رباع بتصف كيل، شمال غربي جبل السودة (علي الزهراني، معجم بلاد غامد وزهران)، من قرى زهران من أعمال المنلق بمنطقة الباحة (حمد الجاسر، المعجم المختصر).
(١) وردت الإحالة في المعجم بالشكل الآتي: العراق (التركي) (Iraq (Turkish)). وهي لا توجد في المعجم، وقد استبدلت بالإحالة الصحيحة. وهي إحدى القبائل الريفية بالعراق.
(٢) من قبائل العراق

نحو ١٠٠ نسمة. وهي ترتبط بالطريق الساحلي (ITALCONSULT, 1970) (٢١).

البِرَارِيْق (قَبِيلَة) Barariq (Tribe)

انظر: عُنَيْبَة (قبيلة) (Ataibah (Tribe) (٢٢)).

البِرَارِيْق Bararik

٢٥ - ٢٣ - ٢١، ٢٨ - ٢٧ - ٤٠. قرية في الطائف بمحافظة الطائف في منطقة مكة المكرمة، تقع على ارتفاع ١٥٣٦ متراً فوق مستوى سطح البحر، وسكانها من ١٠١ إلى ٢٥٠ نسمة. وهي ترتبط مع طريق الرياض - الطائف الرئيس بدرب مستو لا بأس به، طوله كيلومتر واحد (ITALCONSULT, 1970) (٢٣).

البِرَارِيْق Bararik

١٩ - ٥٠ - ٢٠، ٤٢ - ٤٧ - ٤٠. قرية في بني سعد بمحافظة الطائف في منطقة مكة المكرمة، تقع على ارتفاع ٢٣٩٥ متراً فوق مستوى سطح البحر، ويقطنها من ١٠١ إلى ٢٥٠ نسمة. وهي ترتبط مع طريق الطائف - أبها - جازان الرئيس بدرب جبلي مستو وتمتوج ممهد جيد وسريع، إلى لا بأس به، طوله ٥، ٦١ كم (ITALCONSULT, 1970) (٢٤).

(٣) في مركز دوق بمحافظة القنفذة في منطقة مكة المكرمة.
(٤) البِرَارِيْق: واحدهم بِرَاق، فرع من ذوي ثيب من الروقة من عُنَيْبَة (انظر: حمد الجاسر، معجم قبائل المملكة العربية السعودية).
(٥) قرية البراريق من عُنَيْبَة بمنطقة القُدَيْرَة في محافظة الطائف (حمد الجاسر، المعجم المختصر).
(٦) البِرَارِيْق من الثبته في بلاد بني سعد بمحافظة الطائف (حمد الجاسر، المعجم المختصر)، وهي من قرى وادي لقب بني سعد مما يلي بلحارث (حماد السالمي، المعجم الجغرافي لمحافظة الطائف).

البراشدة (Al) Barracheda

أحد الفروع البدوية لقبائل الأشراف^(١)
(Doughty).

البراضعيّة (Baradhiyah)

٠٠ - ٢٩ - ٣١، ٠٠ - ٥١ - ٤٧. انظر: شط
العرب (Arab (Shatt - al).

البراطمين (قبيلة) Baratamin (Tribe)

انظر: وهيبه (أل) (Wahibah (Al).

البراعصّة (قبيلة) Baraasah (Tribe)

انظر: مطير (قبيلة) (Mutair (Tribe)^(٢).

البراعمّة (قبيلة) Baraamah (Tribe)

انظر: القرا (قبيلة) (Qara)^(٣).

البرازيم (جبل) Baraim (Jabal)

٠٠ - ٥٠ - ٢٥، ٠٠ - ٢٠ - ٤٩. انظر: الأحساء
(محافظة) (Hasa (Al) (District)^(٤).

(٥) انظر مادة هذا المدخل في المعجم، فستجد تفاصيل
أخرى.

(٦) البراعصّة من الموهبة من علوي من مطير (انظر: حمد
الجاسر، معجم قبائل المملكة العربية السعودية).

(٧) في سلطنة عمان.

(٨) البراعيم: على لفظ جمع بُرْعُوم وِبُرْعُوم، أكمات تقع
غرب جبل غريميل، في غرب منطقة الجبل (حمد
الجاسر، معجم المنطقة الشرقية). وهي جنوب غرب
بقيق (عبدالرحمن العبيد، الموسوعة الجغرافية لشرقي
البلاد العربية السعودية).

البرازيق (Al) Berrarij

فخذ من قبيلة عُتَيْبَة^(١) (Doughty)^(٢).

البرازي (Birzan)

فندة من قسم الأسلم من قبيلة سَمَر الجنوبية^(٣)
بوسط شبه الجزيرة العربية.

بِرَاش (جبل) Ambarashah (Jabal - Al)

٠٠ - ٥٩ - ٥٠ - ١٣، ٥٠ - ٣٢ - ٤٣.

سلسلة جبلية في اليمن تبدأ قرب مدينة حيس
باتجاه جنوبي - شرقي لعدة أميال، لكنها ليست
عالية. والدرب بين حيس وتعز يمر في البداية
على طول أقدام المنحدرات الشمالية الشرقية
لهذه السلسلة^(٤).

(١) انظر مادة هذا المدخل في المعجم، فستجد تفاصيل
أخرى.

(٢) البرازيق: واحد من بَرّاق، فرغ من ذوي ثيب من الروقة
من عُتَيْبَة (انظر: حمد الجاسر، معجم قبائل المملكة
العربية السعودية).

(٣) انظر مادة هذا المدخل في المعجم، فستجد تفاصيل
أخرى.

(٤) يبدو أن المعجم قد خلط بين جبل أم براش (٢٣٣٠م)
الواقع جنوب شرق مدينة صعدة، وهو جبل وتران
قديمًا وبين جبل براش الواقع في مديرية حيس حيث
ذكر تهجته Ambarashah (Jabal - Al).

والصحيح أنه - حسب وصف المعجم - جبل براش
الذي يقع جنوب شرق مدينة حيس التي تشتهر
بجبلها كمصائف جميلة وهما: جبل دباس في
الشمال، وهو مشهور بجودة العسل، وجبل براش
في الجنوب الذي تنتشر فيه غروس الزهور (انظر:
إبراهيم المقحفي، ٢٠٠٢م، معجم البلدان والقبائل
اليمنية، دار الكلمة بصنعاء).

البراعيم (جبل) Baraim (Jabal)

٥٠٠-٢٥٠، ٢٠٠-٤٩. انظر: السعدان (جر) (Saadan (Jau - as)^(١).

البراعيم البيض Baraim - Al - Bidh

١٣-٢٠، ١٠٠-٤٤. ضلع في جنوب غربي شبه الجزيرة العربية، يقع على ما يظهر بين منطقتي عسير والربع الخالي، وبين الفروع العليا لوادي الدواسر (Hunter's map of Arabia)^(٢).

البراعيم السود Baraim - As - Sud

٣٠-١٥، ٢٠-٣٤-٤٤. ضلع يبعد ٣٠ ميلاً إلى الشمال من البراعيم البيض (Hunter's map of Arabia)^(٣).

(١) انظر: البراعيم (جبل) Baraim (Jabal).

(٢) البراعيم: جمع برعوم، جبال تقع صوب مقرب الشمس من مدينة الخماسين، في وادي الدواسر وتُرى لها من بعد قمتان بارزتان متناوحتان، وهما في بلاد بني عامر قديماً، وقد ذكرهما ليبد بن ربيعة العامري في شعره. وورد ذكر البراعيم في شعر ابن مقبل مفرّوفاً بذكر تياس، وتياس جبل معروف بهذا الاسم في هذا العهد، مع تحريف يسير، فهو يسمى في هذا العهد التيس، ويقع في جنوبي نجد في بلاد الدواسر، وهو في بلاد بني قشير قديماً. قال ياقوت: تياس، قيل: هو من جبال بني قشير. والبراعيم التي تتحدث عنها، جبال بعضها سود وبعضها بيض، وفيها مياه قديمة مينة، وهي واقعة غرباً جنوباً من أخيفر، وأخيفر حد قديم، يقع جنوب بلدة الخماسين على بعد خمسة وثلاثين كيلاً تقريباً (سعد بن جندب، معجم عالية نجد).

(٣) انظر مادة هذا المدخل في المعجم، فستجد تفصيلات أخرى.

البراق Baraj

٥٣-٢٤، ١٩-٣٧، ٤٧-٤١. قرية في العرضية الجنوبية^(٤) بمحافظة الفنفة بمنطقة مكة المكرمة تقع على ارتفاع ٦١٤ متراً فوق مستوى سطح البحر، ويقطنها ١٠١ إلى ٢٥٠ نسمة. وترتبط مع الطريق الساحلي بدراب مستوى و متموج سيع، إلى لا بأس به، طوله ٥١,٧ كم، وهناك ٠,١ ساعة مشياً من القرية لهذا الدرب (ITALCONSULT, 1970).

البراق Baraq

٣٩-٢١، ٤٥-٤٤-٤٠. قرية في الطائف بمحافظة الطائف في منطقة مكة المكرمة، تقع على ارتفاع ١٩٠٠ متر فوق مستوى سطح البحر، وسكانها من ١٠١ إلى ٢٥٠ نسمة. وهي ترتبط مع طريق الطائف - أبها - جازان الرئيس بدراب جبلي مستو و متموج يطن واد سيع، إلى لا بأس به، طوله ٣٣ كم (ITALCONSULT, 1970).

بِرَاقَة (جزيرة) Baraqah Island

٣٠-٥٨، ١٣-١٥، ٢٧-٤٨. جزيرة خارج رأس مجدحة^(٥) بساحل حضرموت في جنوبي شبه الجزيرة العربية. وهي جرف صخري جبلي صغير على ارتفاع ٦٠٠ قدم بدون نبات يذكر. ويبلغ عرض الخليج الواقع بين الجزيرة والرأس

(٤) العرضية الشمالية والعرضية اليمانية (الجنوبية) منطقتان واسعتان فيهما إمارتان من إمارة القنفذة، يلحق بهما قرى كثيرة (حمد الجاسر، المعجم المختصر).

(٥) في الأصل الإنجليزي ورد رأس مجدلة Ras Majdallah.

بِرَاك (ابن) Barrak (Ibn)

انظر: رشيد (بنو) Rasheed (Bani).

بِرَاك (قبيلة آل) Barraqah (Tribe)

انظر: رشيد (بنو) Rasheed (Bani).

بِرَكَّة (جبل) Barakah (Jabal)

٠٠ - ٠٠ - ٢٤، ٣٠ - ١٩ - ٥٢. ضلع بطف
بَيْرُوتَ؛ منطقة فرعية بالظفرة^(٥) يعمان المتصالحة.
ووفقاً لمؤلف الدراسة الاستطلاعية عن الخليج
العربي (Persian Gulf Pilot, 1909) فإن جبل
بِرَكَّة هو أبعد نقطة غرباً في السلاسل المنخفضة
للجبال القائمة التي تمتد على طول الساحل من
خور البقم. ويبلغ ارتفاع هذا الجبل ٢٠٠ إلى
٣٠٠ قدم، وهو بالقرب من ساحل البحر، مع
جرف منخفض على الشاطئ أسفله.

مياً بعمق ١٥ قامة (Red Sea and Gulf of Aden)
(Pilot, 1909).

بِرَاقَةَ أَوْ بَرَيْقَةَ Barraga (Or Bareyga)

٠٠ - ٥٣ - ٢٥، ٠٠ - ٣٧ - ٣٨. خامس محطة
استراحة على طريق الحج الشامي بعد مغادرة
مدائن صالح إلى المدينة المنورة. وهي تقع في
وادي الحمض في منتصف المسافة، على ما يظهر،
بين إصطبل عترة والمدينة المنورة (Doughty).

البِرَاقَةَ Baraqah

٢٠ - ٣٩ - ٢٠، ٠٣ - ٥٢ - ٤٠. قرية في
تقيف بمحافظة الطائف في منطقة مكة المكرمة،
تقع على ارتفاع ٢٠٧٣ متراً فوق مستوى سطح
البحر، ويقطنها من ٥٠٠ إلى ٢٠٠٠ نسمة.
وهي ترتبط مع طريق الطائف - أبها - جازان
الرئيسي بدرب جبلي مستو ومتموج ممهد يطن
واد جيد وسمي، إلى لا بأس به، طوله ٦٨ كم
(ITALCONSULT, 1970).

(٤) البراك، ولهم الشبخة؛ ومنهم:

- أ - الراشد ومنهم (الجواسم نسبة للشيخ جاسم ابن براك،
وذوي راشد، وذوي صعق، وذوي مفرح).
- ب - القصبات؛ ومنهم: (ذوي مسعود، وذوي معيض،
وذوي سالم).
- ج - العويسات؛ ومنهم: (ذوي جابر، وذوي عايض، وذوي
باجح، وذوي معيض، وذوي مسعود).
- د - السوالم؛ ومنهم: (ذوي فايد، وذوي خليفة).
- هـ - ذوي خلوي؛ ومنهم: (ذوي صنتان، وذوي صنهات،
وذوي سالم).
- و - ذوي بركي؛ ومنهم: (ذوي عبد الله، وذوي نما، وذوي
نومي) (عظاالله بن ضيف الله الرشيد).
- (٥) انظر مادة هذا المدخل في المعجم، فستجد تفصيلات
أخرى.

- (١) بِرَاقَةَ: ضبطها مؤلف شامل بفتح فتشديد الراء.
وهي جزيرة من جزائر الرينش، تقع أمام رأس
مجدحة في أسقل وادي حجر بحضرموت (إبراهيم
المحقق، ٢٠٠٢م، معجم البلدان والقبائل اليمنية،
دار الكلمة بصنعاء).
- (٢) يوجد وادي براقه الذي يرفد وادي خيبر بالقرب من
بلدة الأبرق جنوب شرق العلاء. وبه محطة استراحة
هما العظوية (٥٣ - ٢٥، ٠٠ - ٣٧ - ٣٨) والريان
(٤٨ - ٤٠، ٢٥ - ٤١ - ٣٨). وهي إلى الشمال من
إصطبل عترة، وليس كما ذكر في المعجم.
- (٣) البراقعة من قرى ميسان في محافظة الطائف بمنطقة
مكة المكرمة (حمد الجاسر، المعجم المختصر).

البراكيت (Al) Burakiyah

٢١ - ٥٧ - ٢٥ - ٠٥ - ٢٦ - ٤٣. يثر للبدو في منطقة بريدة^(١)، ترتبط مع طريق النقرة - بريدة الرئيس بدرج مستو و متموج لا بأس به، طوله ١٢ كم، وهو عرضة للغرين والغبار وزحف الرمال والظمي. وليس بها كفاية من الماء العذب، ودرجة عدوية الماء ٠ - ٢٥٪ (WILSON - MURROW, 1970)^(٢).

البراكيت (جزيرة) Jannabiyat (Island)

٤٤ - ٤٦ - ١٩ - ٢٢ - ٣٦ - ٤٠. انظر: فرسان (جزائر و ضفاف) Farasan (Islands and Bank)^(٣).

البرام (أم) Brahm (Umm - Al)

١٠ - ٣٠ - ٣٦ - ٠٠ - ٠٧ - ٤٦. منخفض في

(١) الصحيح أن يقال: في منطقة القصيم.

(٢) البراكيت: صيغة النسبة إلى البراك - جمع بركة (بكسر الباء في القصص)؛ مورد ماء في غميس عنيزة يقع إلى الغرب من مدينة عنيزة وإلى الشمال من روضة مساعد (محمد العبودي، معجم بلاد القصيم).

(٣) البراكيت جزيرة مرجانية صغيرة تقع جنوب غرب بلدة الشاقة وغرب بلدة سلم الزواهر، وتبلغ مساحتها نحو ٠٣ كم^٢. وهي إحدى جزر «جنايات» التي تضم معها: أم الماء، وأم الشورة، وأم القبور، والنعاليه، وهي جزيرة دائرية الشكل، منخفضة السطح، تقع على حاجز مرجاني صغير يحيط بها، تقع شمال شرق جزيرة أم الشورة وتبعد عنها نحو ميل بحري واحد، كما تبعد عن الساحل نحو ١,٤ ميلاً بحرياً (أحمد الغزوي، ومحمد الراشد، وعبدالله العنيزان، ٢٠٠٧م، جزر المملكة العربية السعودية في البحر الأحمر والخليج العربي، هيئة المساحة الجيولوجية السعودية). وهذا المدخل إضافة من المحقق لفائدة القارئ بسبب تعدد أسماء المكان.

بلاد الرافدين يبعد مركزه نحو ٩,٥ ميلاً غرب - جنوب غرب الشيخ سعد على نهر دجلة. وأغلب أجزائه تغطيها الزراعة، كما تحيطه على الدوام تقريباً مخيمات للعرب الذين يحصلون على مياه الشرب من آبار تتفاوت درجة نوعيتها. ويسمح للمياه المحملة بالغرين كل خمس سنوات أن تتدفق إلى هذا المنخفض من نهر دجلة، وذلك بفتح السدود عند مصبات قنوات السنة^(٤) وبشار وأورة^(٥) والشوهدانية^(٦)، ومن حيث الشكل نجد أن منطقة أم البرام يضاوية في غير انتظام على مسافة ثلاثة أميال تقريباً عبر محورها الأطول.

البرامية Barramah

٢٢ - ٤٤ - ٢٠ - ٢٤ - ٢٩ - ٤٠. قرية في بني حارث بمحافظة الطائف في منطقة مكة المكرمة، تقع على ارتفاع ٢٢٠٤ أمتار، وسكانها ما بين ١٠١ و ٢٥٠ نسمة. وهي ترتبط مع طريق الطائف - أبها - جازان الرئيس بدرج جبلي مستو و متموج ممهد جيد، إلى لا بأس به، طوله ٧٧ كم (ITALCONSULT, 1970)^(٧).

البراميين Baramin

١٩ - ١٥ - ٢١ - ٣١ - ٢٩ - ٤٠. قرية في الطائف بمحافظة الطائف في منطقة مكة المكرمة، تقع على ارتفاع ١٥٩٧ متراً فوق مستوى سطح البحر،

(٤) وردت تهجنتها في المعجم هكذا Sannah.

(٥) وردت تهجنتها في المعجم هكذا Orah.

(٦) وردت تهجنتها في المعجم هكذا Shohaniyah.

(٧) البرامة (كان اسمها صعبة غير اسمها): من قرى آل حسين من آل موسى من بالحارث في بمنطقة ميسان بمحافظة الطائف (حمد الجاسر، المعجم المختصر).

البِرَّاهِمَتَ Barahimma

انظر: إبراهيم (قبيلة بني) (Ibrahim (Bani)).^(١)

البِرَّاوَنَة Barawanah

انظر: الحرث (قبيلة) (Hirth).

بِرِّيَّار Barbar

٥٠-٢٩-٠٠، ٢٦-١٣-٠٠. انظر: البحرين

(جزيرة) (Bahrain (Island)).

بَرْبُكْج Barbukh

٥٠-٣١-٠٠، ٢٦-٢٦-٤٧. اسم ترعة

ومنطقة محلية تقع على الضفة اليمنى لنهر دجلة أعلى القرنة بنحو أربعة أميال. ويعرف هذا الخور للأوروبيين بعامة بخور بريخ. وبالقرب من مصبه توجد هجرة أو هجرتا معدان وعلى الضفة اليسرى نجد مجموعة متلاصقة من الروابي تعرف معاً باسم تل القن. ويرتبط خور بريخ بنهر القنات عن طريق الأخوار الآتية:

- ١- خور نورفوك؛ يصل عمقه إلى نحو أربعة أقدام.
 - ٢- خور الباشا؛ يصل عمقه إلى نحو خمسة أقدام.
 - ٣- رميلي؛ يصل عمقه إلى نحو خمسة أقدام.
 - ٤- هوير؛ يصل عمقه إلى نحو ثمانية إلى عشرة أقدام.
 - ٥- طربة؛ يصل عمقه إلى نحو ثمانية إلى عشرة أقدام.
- (٤) بسلطنة عمان.

وسكانها نحو ١٠٠ نسمة. وهي ترتبط مع طريق الطائف - أبها - جازان الرئيس بدرج مستو لا بأس به، طوله ٧ كم (ITALCONSULT, 1970).^(٢)

بِرَّان (خَرِيبَت) Baran (Kharibat)

٥٠-٤٥-٠٠، ٣١-٤٤. موقع أنقاض على بعد نحو ٣٢ ميلاً شمال شرق صنعاء على الطريق لمخلف. وقد وصفه هليفي Halevy أنه خرائب ضخمة نسبياً تقع بين طريق مخلف وأقدام الجبال الواقعة بالشمال الغربي. وتمتلئ بالطوب المحروق، كما تحوي قليلاً من الصخور المنحوتة الخالية من النقوش (Joseph Halevy, 1879).^(٣)

بِرَّان (شَعْب) Baran (Shib)

٤٩-٢٨-١٧، ٤٢-٠٤-٤٤. قرية في مركز شعب بران بمنطقة نجران، تقع على ارتفاع ١٢٨٣ متراً فوق مستوى سطح البحر، ويقطنها من ٥٠١ إلى ٢٠٠٠ نسمة. وهي ترتبط مع طريق أبها - خميس مشيط - نجران الرئيس بدرج مستو بيطن واد بحالة سيئة إلى لا بأس بها، طوله ٨,٧ كم. وبالقرية مركز إمارة (ITALCONSULT, 1970).^(٣)

- (١) الترامين: قرية لوقدان في وادي نخب شرق الطائف على بعد ٩٢ كيلاً (عائق البلادي، معجم معالم الحجاز).
- (٢) قرية أثرية في نهم، تبعد عن صنعاء بمسافة ٦٥ كيلاً، على الطريق المزدف إلى مأرب، كان بها معبد سبتي قديم. وهي اليوم من مساكن عيال غفير (إبراهيم المقضي، ٢٠٠٢م، معجم البلدان والقبائل اليمنية، دار الكلمة بصنعاء).
- (٣) شعب بران: من قرى الموفجة بمنطقة نجران فيه مركز (حمد الجاسر، المعجم المختصر).

٦- قصر خيَّون؛ يصل عمقه إلى نحو ١٠ - ١٢ أقدام.

ويرتبط الخور الأخير الذي يبعد نحو ثلاثة أميال إلى الشرق من شبيس بنهر وِجْلَة أسفل قبر العُزَيْر من خلال بحيرة زيني، وهي الوصلة الوحيدة بين وِجْلَة والفرات وبين القرنة وشبيس التي تظل مفتوحة طوال العام.

الْبَرْبَرِيُّ (قبيلة) (Barbari (Tribe)

انظر: العراق (Iraq)^(١).

بَرْبُورَة (Barburah)

٠٠-٠٧-٢٦، ٠٠-٣٥-٥٠. انظر: البحرين (جزيرة) (Bahrain (Island).

الْبَرْبُوقَة (Barbugah)

٠٠-٣٨-٣١، ٠٠-١٢-٤٧. اسم موقع على الضفة اليمنى لنهر وِجْلَة بين بلدة العمارة وقلعة صالح.

الْبَرْبَرَة (جبل) (Barrah (Jabal)

٢٦-٢٠-٢٣، ٤٠-٣٨-٤٢. ضلع في جنوب غربي نجد يقع على بعد نحو ٢٤ ميلاً جنوب - جنوب غرب آبار سجا، وهو علم من أعلام طرق الحج بين القصيم والرياض التي تمر إلى الشمال منه^(٢).

(١) وردت في المعجم هذه الإحالة بالشكل الآتي: العراق (التركي) (Iraq (Turkish). وهي خطأ، وقد وضعت الإحالة الصحيحة. وهي إحدى القبائل الريفية بالعراق.
(٢) البرّة: هضبة صغيرة، تبدو للعيان من بعد لوقوعها في -

الْبَرْبَرَةُ (Barrah)

٠٠-٥٥-٢٤، ٣٥-٥١-٤٥. قرية واسعة^(٣) في منطقة العارض^(٤).

الْبَرْبَرَةُ (Barrah)

٠٠-٥٥-٢٤، ٣٥-٥١-٤٥. قرية تتبع لمحافظة حريملاء على طريق الحجاز القديم. ويفلح المزارعون ١٦ هكتاراً مزارع صغيرة. واليوم بها أربعة دكاكين، وكان بها أكثر عندما كان طريق الحجاز يمر بها، لكن ملاك المحلات انتقلوا إلى الرياض. وبها مدرسة مدرسة ومركز رعاية أولية. وسكانها يقدرون بنحو ٣٠٠ نسمة. وهي في المنطقة الوسطى على ارتفاع ٦٩٠ متراً على بعد نحو ١٦ كم من طريق الحجاز (ETCO, 1970)^(٥).

= متن عبل مرتفعة، تقع غرباً من ماء سجا، الواقع غرب بلدة عفيف، جنوب طريق السيارات المزنت المتجه إلى الحجاز، وبالقرب منها هضبة صغيرة أصغر منها تدعى البريرة، تصغير برة. وقد ذكرهما السيوطي فيما نقله عن ابن السكيت فقال: البرتان هضبتان لبني سليم. وتبعد عن بلدة عفيف منبعين كِبَلاً (سعد بن جندب، معجم عالية نجد).

(٣) البرّة: قرية بقرقرى قديمة كانت لبحي بن طالب الحنفي. قلت: وتشاهد أنوف طريق لا سيما في موقع البرة وما حولها. تشاهد شماريخ فارعة أشبه ما تكون بالسيف المصلنة. فهناك خشم الميركة، وخشم التراب، وخشم الحصان، وخشم أم الرحال، وما بينها وما حولها. ويسكن البرة الآن قوم من آل عبيد، وآل عجلان هذلان، وقوم من العرينات سبيع، ومن آل ماجد، وغيرهم (عبدالله بن خميس، معجم البمامة).

(٤) انظر مادة هذا المدخل في المعجم، فستجد تفصيلات أخرى.

(٥) انظر: البرّة Barrah.

الْبِرَّةَ Barrah

٢٧-١٣-٢٤، ٥٠-١٤-٤٧. قرية زراعية صغيرة في الخرج يقطنها نحو ٢٥٠ نسمة يفلحون ٢٠ هكتاراً. وهي في المنطقة الوسطى على ارتفاع ٤٤٠ متراً فوق مستوى سطح البحر، على بعد ١,٣ كم من الطريق الرئيس عبر درب (ETCO, 1970).

الْبِرْتِ Birt

٥٦-٣٨-٢٠، ٤٢-٠٠-٤١. قرية في بني مالك بمحافظة الطائف في منطقة مكة المكرمة، تقع على ارتفاع ١٧٧٠ متراً فوق مستوى سطح البحر، ويقطنها من ٥٠١ إلى ٢٠٠٠ نسمة. وهي ترتبط مع طريق الطائف - أبها - جازان الرئيس يدرب مستو و متموج ممهد يبطن واد جيد وسيء، إلى لا بأس به، طوله ٥٥,٥ كم (ITALCONSULT, 1970).^(١)

الْبِرْتَقَالِيَّةَ (القَلْعَة) Ajaz (Qalat - Al)

٠٠-١٣-٢٦، ٠٠-٣٣-٥٠. انظر: عَجَاج (قلعة) Ajaz (Qalat - Al).^(٢)

الْبِرْجَمَةَ Barjah

٠٠-١٨-٣١، ٠٠-١٦-٤٥. انظر: السَّمَاوَة (قضاء) Samawah (Qadha).

- (١) على وادي نانا شمال غرب مركز حداد، وهي في مركز حداد في محافظة الطائف بمنطقة مكة المكرمة.
(٢) هذا المدخل إضافة من المحقق لفائدة القارئ بسبب تعدد أسماء المكان.

الْبِرْجَسِيَّةَ (Al) Barjasiyah

٥١-١٥-٢٦، ٤٠-١٦-٤٤. قرية مسكونة في بريدة^(٣)، تقع على ارتفاع ٥٨٣ متراً فوق مستوى سطح البحر، ويقطنها من ١٠٠ إلى ٤٩٩ نسمة. ويخدمها طريق صلبوخ - بريدة الرئيس. وتشمل الأنشطة الاقتصادية فيها: زراعة البرسيم والقمح والنخيل، وبعض الفواكه والخضراوات، مع تربية الماشية من الإبل والغنم والماعز. وليس بها كفاية من الماء العذب، ودرجة عذوبة الماء ٠-٢٥٪ (WILSON-MURROW, 1970).^(٤)

الْبِرْجَسِيَّةَ (Al) Barjasiyah

٠٠-٢١-٣٠، ٠٠-٣٣-٤٧. واحة بالصحراء غرب البصرة تتألف من آبار وبعض الأشجار، وهي تقع على بعد نحو أربعة أميال تقريباً جنوب غرب الشعبية، ونحو ميلين جنوب شرق الشوييدة. وفي هذا المكان هزم البريطانيون الأتراك في ١٤ أبريل ١٩١٥ م (Murphy).

(٣) في محافظة الشامية بمنطقة القصيم.

(٤) البرجسيَّة: مزارع ونخيل في جنوب الشامية في الجنوب الشرقي من القصيم، وتعدّ أحد أقسام الشامية الجنوبية. والمشهور أن البرجسية كانت قبل ذلك ماء كان تقوم من قبيلة مطير في وقت من الأوقات يقاتلهم عليه جماعة من عنزة حتى غلب العنزويون عليه (محمد العبودي، معجم بلاد القصيم). وقد ذكر لي محمد بن رشيد بن مجلاد من شيوخ الدهامشة أن البرجسية نسبة لبرجس بن مجلاد الذي كان يقطنها ويستخدمها مراعي لخياله عندما كانت عنزة هناك قبل أن ترحل باتجاه الشمال.

بَرَحْرَحْ Barharah

٢٠٠-٢٠٠، ٢٠-١١-٤١. محطة استراحة على طريق الحج اليمني تقع على ما يبدو على بعد نحو ٦٠ أو ٦٥ ميلاً جنوب - جنوب شرق مدينة الطائف (Hunter's map of Arabia)^(١).

بِرْد (جبل) Bird (Jabal)

٥٥ - ٠٣ - ٢٧، ٢٣ - ٥٨ - ٣٨. هو جبل في شمال غربي شبه الجزيرة العربية، يقع على مسافة نحو ٦٥ ميلاً شرق - جنوب شرق تيماء. وهي قمة منعزلة من الحجر الرملي تطل قليلاً عن ٥١٠٠ قدم في الارتفاع. وقد تشبعت الرمال الموجودة بالشقوق الطبيعية العميقة لهذا الجبل شديد الانحدار بالماء الذي يمكن الحصول عليه بحفر حفر ضحلة. وإلى الشمال تقع حدود النفود، أما في الجنوب فيوجد خط ممتد من أشجار الطلح على ضفتي وادي الجو الذي يهبط من حرة خيبر وينتهي في الصحراء بالقرب من جبل برد، ويمكننا القول إن هذا الجبل يعد حداً لقبيلة الفقرا باتجاه نجد (Doughty)^(٢).

البُرْدَان (وادي) Burdan (Wadi)

٥٨-٠٠، ٣١-٠٠، ٣٥-٤٤. أحد المجاري المائية الكثيرة في منطقة الشامية^(٣) شمال شرقي شبه الجزيرة العربية.

بُرْدَة (جبل) Bardah (Jabal)

١٠٠-٣٣-٢٣، ٠٠، ٣٢-٥٨. ضلع (١٣٥٠ قدماً) يقع على بعد نحو ثلاثة أميال إلى الجنوب من مدينة مسقط^(٤) بسلطنة عمان.

البُرْدَة (Al) Baradah (Al)

٢٨ - ٤٣ - ٢٠، ٣٠ - ٥٤ - ٤٠. قرية في ثقيف في محافظة الطائف في منطقة مكة المكرمة يقطنها من ٥٠١ إلى ٢٠٠٠ نسمة. وهي ترتبط مع طريق الطائف - أبها - جازان الرئيس بدرج جبلي مستو وتمتوج ممهد بطن واد وجيد، إلى لا بأس به، طوله ٦٦,٥ كم (ITALCONSULT, 1970)^(٥).

البُرْدَة Buradah

٤٢ - ٠٢ - ١٩، ٠٧ - ٠٧ - ٤٢. قرية في محافظة النماص في منطقة عسير، تقع على ارتفاع ٢٥٦٧ متراً فوق مستوى سطح البحر، ويقطنها نحو ١٠٠ نسمة. وهي ترتبط مع طريق الطائف - (٣) انظر مادة هذا المدخل في المعجم، فستجد تفصيلات أخرى. (٤) انظر مادة هذا المدخل في المعجم، فستجد تفصيلات أخرى. (٥) قرية من قرى بلاد بني ذبيان من شرقي ترعة سراة ثقيف بها دور قديمة وحصون (علي الحربي، معجم منطقة عسير).

(١) بَرَحْرَحْ: يطلق هذا الاسم على مجموعة قرى تقع بواد يعرف بوادي برحرح من بلاد قبيلة بني فهم من دوس بسراة زهران. وتجاور هذه القرى بلاد بني مالك من الشمال، ويصب ماء وادي برحرح هنا في وادي تربة زهران (علي الزهراني، معجم بلاد غامد وزهران). (٢) بُرْدَة: سمي في بعض الخرائط (البرد) معرماً خطأ، وفي بعضها (برد شرعانة) خطأ أيضاً؛ إذ جبل شرعان - لا شرعانة - يقع بعيداً عنه غرب الجبراء، على مقربة من الحجر، وهناك واد المجر - بالزاي لا بالنون كما ورد خطأ في كتب الهجري. وينطق الاسم الآن بكسر الباء وإسكان الراء بِرْد. ويوجد شرق جبل برد جيبيل دقيق يدعى عميد برد - تصغير عمود (حمد الجاسر، معجم شمال المملكة).

ب

البرّذويّة (Al) Badriyah

٢٨ - ٤٨ - ٢٦ - ٣٧ - ٢٣ - ٤١. قرية^(٤) في منطقة حائل، ويقطنها أقل من ١٠٠ نسمة. وترتبط بطريق الحناكية - حائل الرئيس بدرّب مستو ومتموج طوله ١٠ كم، وهو لا بأس به وعرضة للغرين والغبار والجلاميد، والحصى، وزحف الرمال. وتشمل الأنشطة الاقتصادية فيها: زراعة القمح والبرسيم، وبعض الخضراوات، مع تربية الماشية من الإبل والغنم والماعز والأبقار. وبها ماء شرب كاف بنسبة عدوية تبلغ ٠ - ٢٥٪ (WILSON - MURROW, 1970)^(٥).

برزّان Barzan

٣٤ - ٣٦ - ٢٧ - ٥٠ - ٤٢ - ٤١. أحد أحياء مدينة حائل^(٦) في شمالي وسط شبه الجزيرة العربية^(٧).

البرزّان Birzan

أحد الفروع الثلاثة^(٨) لقسم بره من قبيلة

- (٤) ورد في الأصل الإنجليزي (Al) Badriyah (البرديّة)، وهو خطأ.
- (٥) في محافظة الخزّالة بمنطقة حائل. وقد نسبة لجبال البرود الواقعة في الشمال الغربي منها.
- (٦) انظر مادة هذا المدخل في المعجم، فستجد تفصيلات أخرى.
- (٧) وهو أيضاً اسم قصر كان في مدينة حائل في عهد الإمارة الرشيدية، مبني بالطين، وكان مقر الحاكم وجنّده ومواليه، وكان في جانب المدينة، وقد أصبح داخلها فأزيل (حمد الجاسر، معجم شمال المملكة).
- (٨) هناك نحو ١٢ فرعاً لقسم بره من مطير هي: (البيبات، والدياحين، والبرزان، وبنو عبدالله، والتعلة، والصعران، والمريخات، والهنداء، والعوارض، والعوارض، والعقسة، والوسامي). انظر: (انظر: حمد =

أبها - جازان الرئيس بدرّب متموج بحالة لا بأس بها، طوله ٥, ٠ كم (ITALCONSULT, 1970)^(٩).

البرّذويل (قصر) Bardawil (Qasr)

٣٩ - ٣٢ - ٠٠ - ٢٥ - ٤٣. قلعة صغيرة متهدمة مشهورة كعلامة طريق بشمال شرقي شبه الجزيرة العربية، تقع في منتصف المسافة تقريباً بين شِفَاثَة والرحالية على الجانب الأيسر من الطريق. انظر: شِفَاثَة Shifathah.

البرّدي (أم) Birdi (Umm - Al)

٠٠ - ٤٦ - ٢٦ - ٠٠ - ٣٦ - ٤٩. انظر: البيضاء Biyadh^(١٠).

البرّديّ Biruddi

٠٠ - ١٣ - ٢٥ - ٠٠ - ٠٣ - ٥٦. انظر: الدّيد Dhaid.

- (١) البرّذة: قرية وقاعدة للحصين من العوامر جنوب النماص، وتقع على وادي الغر الذي يسيل في ترّجس (عمر بن غرامة العمري، معجم بلاد رجال الحجر).
- (٢) ورد في النص الأصلي البيضاء Biyadh، وهو خطأ، والصحيح البيضاء، وهو غير البيضاء الذي في منطقة الرياض، الواقع إلى الشرق من الأفلاج. انظر مدخل (البيضاء Biyadh) في المعجم، فستجد تفصيلات أخرى عن البيضاء.
- (٣) أمّ البرّدي: على اسم التبت المعروف - أرض تقع بين سبختي الرياض شرقاً، وسعادة غرباً، في منطقة القطيف، وهي أرض رملية. ويقع في الطرف الشمالي لرمال أم البردي متهل يدعى أم البردي أيضاً (حمد الجاسر، معجم المنطقة الشرقية).

البرصان (قبيلة) (Bursan (Tribe)

انظر: مطير (قبيلة) (Mutair (Tribe).

بِرْط (جبال) Barat

٤٠ - ٤٠ - ١٦ - ١٠ - ٢٠ - ٤٤. منطقة ذات تلال تقع جنوب نجران بشرفي اليمن. وهي كذلك منطقة قبلية على الحدود الشرقية لمرتفعات اليمن. ويقطعها الطريق الذي يصل بين صنعاء والمخلاف بوادي نجران، وتقع على بعد نحو ٤٠ ميلاً جنوب غرب المخلاف^(٤).

(٤) بَرَطُ: بفتحات. جبل مشهور شمال شرق صنعاء؛ وهو جبل واسع في أعلاه قاع زواحي لسيح، يمتد من الشرق إلى الغرب على مسافة نحو يومين للراجل، ودونها من الشمال إلى الجنوب. وتنتشر في هذا القاع الآبار الكثيرة والمزارع والأودية، وفي وسط أعلاه جبل عال تحيط به أودية: جزر ورجوب والبلسة والملحم والتصيف والعوصاء، وشمال برط وادي أملح، وجنوبه جبال الشعاف ثم بلاد الجوف، وغربه مدينة العنان (وهي مركز مديرية برط) وشمال العنان بشرف جبل (الراكبة)، وهو جبل صخري منتصب على هيئة المنارة، ومن غرب العنان وادي مذاب والعمشية، وفي الجهة الشرقية من جبل برط يقع جبل (اللوذ). وأشهر مزارع جبل برط الأعناب المشهورة بجودتها، والتخيل (خاصة في وادي حنب) والبرتقال والحماضيات والحبوب. وكان الهمداني قد وصف رأس جبل برط أنه من أصح بلاد اليمن وأطيبه وأعدله هواً. وجبل من يسكن جبل برط قبائل ذو غيلان.

وتتكون منطقة برط من ثلاث مديريات هي: برط العنان، وبرط المراشي، ورجوزة، وجميعها تم ضمها إلى محافظة الجوف بعد أن ظلت تابعة لمحافظة صنعاء. وثمة طريقان للوصول إلى منطقة برط، إحداهما من حرف سفبان، والأخرى عبر مدينة «الحزم» عاصمة محافظة الجوف. ويمثل البدو الرحل ما بين ١٥ - ٢٠٪ من مجموع سكان المنطقة، وهم يعتمدون في حياتهم على الرعي والترحل إلى مواطن المياه خاصة-

مطير^(١). وتبلغ القوة القتالية للبرزان نحو ٣٠٠ رجل، وهو فرع متجانس إلى حد كبير.

برس Beres

٣١ - ٣١ - ٢٣ - ٤٧. قرية بالأهوار بأسفل بلاد الرافدين تقع على بعد نحو ستة أميال شمال غرب القرنة، وعلى بعد نحو أربعة أميال من الضفة اليمنى لنهر دجلة.

برس النمرود (Birs Nimrud)

٣٢ - ٢٤ - ٣٢، ٢٠ - ٢٠ - ٤٤. موقع أنقاض واسعة ببلاد الرافدين يقع على بعد نحو ثمانية أو تسعة أميال جنوب غرب من بلدة الحلة، وعلى بعد نحو أربعة أميال إلى الغرب من طريق الحلة - النجف. ويحوي الموقع - كما يقال - أنقاض معبد بابل وبرجها.

البُرْشَة (رأس) (Barashah (Ras - Al)

٣٠ - ٤٧ - ٢٩، ٣٠ - ١٢ - ٤٨. انظر: بوبيان (جزيرة) (Bubiyan Island).

البُرْشَة (رأس) (Bisha (Ras - Al)

٥٩ - ٣٩، ١٠ - ٤٨. النقطة الشمالية الشرقية لمدخل خور عبدالله^(٢) (Persian Gulf Pilot, 1909).

- الجاسر، معجم قبائل المملكة العربية السعودية) تحت مدخل: بريه.
(١) انظر مادة هذا المدخل في المعجم، فستجد تفصيلات أخرى.
(٢) انظر مادة هذا المدخل في المعجم، فستجد تفصيلات أخرى.
(٣) خطأ في تهجئة الاسم، وقد وجدته في مصادر أخرى، ومنها مصادر محلية كويتية، يكتب Ras al - Barshah.

آخر إلى صنعاء بالنسبة لدواب الحمل التي لا تقدر على اجتياز المنحدرات على طريق مناخه^(١).

بُرْع (قبيلة) Buraa

انظر: اليمن؛ Yemen؛ تحت قبائل اليمن^(٢).

بِرْطُوْفِي (فشت) Bartufi (Fasht)

٠٠-١٤-٢٦، ٠٠-٢٧-٥٠. انظر: البحرين

(جزيرة) Bahrain (Island).

بِرْطِيْحَمَة Bartikhah

٢٦-٢٨-٢٠، ٤٢-٥٥-٤٠. قرية في

مركز الجائزة بمحافظة الليث في منطقة مكة المكرمة، تقع على ارتفاع ٥١٦ متراً فوق مستوى سطح البحر، ويقطنها نحو ١٠٠ نسمة. وترتبط مع الطريق الساحلي بدرج مستو وتمتوج سبع، إلى لا بأس به، طوله ٩٥ كم، لكن هناك ٣,١ ساعة مشياً من هذا الدرب إلى القرية (ITALCONSULT, 1970).

بُرْع (جبل) Bura (Jabal)

٠٠-٥٨-١٤، ٠٠-٢٩-٤٣. سلسلة من

الجبال في جنوبي اليمن، تقع على الجانب الجنوبي من الطريق بين الحديدة وصنعاء. ونجد أن الطريق عند نقطة تبعد نحو ثلاثة أو أربعة أميال إلى الشرق من البحاح تحوطه سلسلة طويلة ضيقة من الجبال تمتد في اتجاه الجنوب الشرقي متجاوزة مدينة عييل لتتحف بوادي سهام من الجاتيين. ويزداد ارتفاع هذه السلسلة حتى تكوّن كتل الجبال المسماة جبل برع وجبل ريمة. ويمر وادي سهام بين جبل برع وجبل دمر. ليمثل طريقاً

(١) بُرْع: جبل عظيم يقع شرقي مدينة الحديدة على بعد ٦٠ كيلاً وارتفاعه ٢٤٠٠ متر من سطح البحر، وهو من الجبال الوعرة صعبة المرتقى، تحيط به الوهاد والمهاوي الممعة في التفرع والارتفاع والانخفاض. ومن بين جنباته تنحدر مسيلات وادي سهام، وأشهر مزروعاته البن الذي لا ينقطع ثمره في جميع فصول السنة، وكذا الزنجبيل والموز وبعض الفواكه والفاكهات. ومنه تشرع طريق السيارات من الحديدة إلى صنعاء الأمر الذي ساعد على سهولة الصعود في الجبل بعد أن كان شاقاً وصعباً قبل ذلك. وجبل برع مديرية من أعمال محافظة الحديدة، تشمل المراكز الإدارية الآتية: رجباف، بلاد الشرق، الخراحي، الموسطة الشرقية والغربية، بني باقي، بني سليمان، بلاد الطرف. ومركز المديرية محل رقاب؛ وهو في قمة الجبل يشرف جنوباً على حمام الشفاء، وشمالاً على وادي سهام، وشرقاً على حَرَّاز، وغرباً على تهامة. وفيه غابات بحيث يعد جبل برع أحد أهم المناطق النباتية والغابية في الجمهورية اليمنية. وتدل إحصائيات إدارة الغابات على وجود ٦١ نوعاً من الأشجار والشجيرات الحراجية، كما تحوي الغابة أكثر من ١٢ نوعاً من الحيوانات، منها الغزلان والضباع والتمر كما توجد الأرنب والقروذ وأنواع أخرى من الزواحف (إبراهيم المقحفي، ٢٠٠٢م، معجم البلدان والقبائل اليمنية، دار الكلمة بصنعاء).

(٢) هذا المدخل إضافة من الباحث لقائمة القارئ بسبب ورود التفاصيل عن القبيلة في مكان آخر.

- في مراحل الجفاف (إبراهيم المقحفي، ٢٠٠٢م، معجم البلدان والقبائل اليمنية، دار الكلمة بصنعاء).

بَرْق (جبل) Burq (Jabal)

٠٠-٤٨-٢٨، ٠٠-٣٠-٤٠. بضعة ضلوع في صحراء النفود شمالي وسط شبه الجزيرة العربية، وهي على بعد نحو عشرة أميال شرق عليم النفود^(١) (Huber).

برقاء (قبيلة) Barqah (Tribe)

انظر: عَيْبَةَ (قبيلة) (Ataibah (Tribe)).

البَرْقَاء (Al) Barkah

٣٠-٤٧-٢٦، ٣٠-١٣-٤٤. قرية في بريدة^(٢)، تقع على ارتفاع ٤٥٠ متراً فوق مستوى سطح البحر، ويقطنها من ٥٠٠ إلى ١٩٩٩ نسمة. وترتبط بطريق صلبوخ - بريدة الرئيس بدرب طوله ٥٠ كم. وتشمل الأنشطة الاقتصادية فيها: زراعة البرسيم والقمح والتخيل، وبعض الفواكه والخضراوات، مع تربية الماشية من الإبل والغنم والماعز والأبقار. وليس بها كفاية من الماء العذب، ودرجة عذوبة الماء ٠ -

(١) انظر مادة هذا المدخل في المعجم، فستجد تفصيلات أخرى.

(٢) مرتفعات بسيطة تقع شمال شرق عليم النفود على مسافة نحو ١٠ كم فقط، وليس ١٠ أميال كما ذكر بالمعجم.

(٣) بَرْقَاء: أحد جذمي حُكَيْبَةَ الكبيرين، والنسبة برقاوي. منهم: العصمة، والقثمة، والشيايين، والنفعة، والدعاجين، والدغالبة، والروسان، والمقطة، والثبته، والدهسة. وقد تقسم برقاء إلى: شملة، وعيال منصور؛ أو عيال منصور، وطفح. وهناك اختلاف أيضاً في الفروع الملحقة ببرقاء بين نسابي القبيلة في نجد ونسايها في الحجاز (انظر: حمد الجاسر، معجم قبائل المملكة العربية السعودية).

(٤) في منطقة القصيم.

٢٥٪. وبها مدرسة ابتدائية للبنين - (WILSON MURROW, 1970)^(٥).

البَرْقَاء Barqa

٢٤-٠٩-٢٢، ٢٦-١٩-٣٩. قرية في محافظة خليص بمنطقة مكة المكرمة تقع على ارتفاع ٦٦ متراً فوق مستوى سطح البحر، وسكانها نحو ١٠٠ نسمة. وهي ترتبط مع طريق الجموم - خليص الرئيس بدرب مستو لا بأس به، طوله أربعة كيلومترات (ITALCONSULT, 1970).

البَرْقَاء (Al) Barqa

٢٤-٠٩-٢٢، ٢٦-١٩-٣٩. محطة استراحة على بعد نحو ٦٠ ميلاً من مكة المكرمة على الطريق الغربي للمدينة المنورة تقع بين أشجار من الطلح والأشجار الأخرى في وسط سهل حصوي

(٥) حي يقع شمال عين ابن فهيد (العين) بالأسياح، صيغة البرقاء مؤنث الأبرق، محلة من محلات الأسياح (النباح قديماً). ويوجد في برقا بقايا آثار بركة زبيدية عظيمة يأتيها الماء من جهة الشمال من وادي الجوارم. وتقع البركة الزبيدية إلى الغرب من برقا، ويحدها من الشمال الأسياح، نخيل محدثة تشرب من عين آتية من المرتفعات الصخرية الغربية صفراء الأسياح كغيرها من عيون الأسياح. ويدل ذلك دلالة واضحة على أنه عندما أحدثت البركة الزبيدية لم تكن هذه العين جارية. فإما أن تكون قد دثرت أو لم تكن أجريت أصلاً ومع ارتفاع منسوب المياه في تلك المنطقة فإن آثار البركة الزبيدية أخذت في الزوال مع الأسف الشديد. وإلى الغرب من محلة البرقا ملاحظة لها توجد كومة من تفايات يظهر أنها بقايا مصنع للقمح؛ إذ نجد فيه الأهالي حتى الآن بقايا القمح وآثار صهر الحديد. ولا أشك في أن ذلك بقايا مصنع للقمح قديم ربما كان من القرن الثاني أو الثالث الهجري (محمد العبودي، معجم بلاد القصيم).

بَرْقَان (جزيرة) Barqan (Island)

٥٤ - ٢٧، ٠٤ - ٣٥. جزيرة في النهاية الشمالية للبحر الأحمر عند درجة عرض ٥٤ - ٢١ شمالاً ودرجة طول ٠٤ - ٣٥ شرقاً. وهي تقع في منتصف الطريق بين مدخل خليج العقبة وميناء المويبع، وطولها ٢,٥ ميلاً على ارتفاع ١٠٠ قدم. وتقسّم إلى جزئين يصل بينهما درب رملي منخفض، وأما الأراضي المرتفعة منها فهما ضلعان كالآوتاد. وقد يوجد مرسى جيد بقاع رملي بقرب الطرف الجنوبي الشرقي من الجزيرة، وهناك أيضاً مرسى شرق المضيق بعمق سبع أو ١٥ قامة (Red Sea and Gulf of Aden Pilot, 1909).

بَرْقَان (Al) Barqan

٢٢ - ٠٦، ١٩ - ٢٤، ١٠ - ٤٢. قرية في محافظة النماص في منطقة عسير، تقع على ارتفاع ٢٣٣٣ متراً فوق مستوى سطح البحر، ويقطنها نحو ١٠٠ نسمة. وهي ترتبط مع طريق الطائف - أبها - جازان الرئيس بدرب مستو ومتموج ممهد ببطن واد بحالة لا بأس بها، طوله ٦,٥ كم، ولكن يحتاج الشخص إلى ٢,٥ ساعة مشياً؛ للوصول من القرية إلى ذلك الدرب (ITALCONSULT, 1970)^(٤).

أكثر منه رملي على بعد نحو سبع ساعات من القرى (Burckhardt, J.L.; 1815).

البَرْقَاء (Umm) Burqa

٥٩ - ٥١، ١٨ - ٤٤، ٥٥ - ٤١. قرية ببارق في منطقة عسير، تقع على ارتفاع ٤٠١ متر فوق مستوى سطح البحر، ويقطنها من ٢٥١ إلى ٥٠٠ نسمة. وترتبط مع الطريق الساحلي بدرب مستو، طوله ٦ كم (ITALCONSULT, 1970)^(٥).

بَرْقَاء السفلى (وادي) Baraqa As Sufia (Wadi)

٣٨ - ٠٢، ١٨ - ٤٢، ١٣ - ٤٢. قرية في محافظة رجال ألمع بمنطقة عسير، تقع على ارتفاع ٣١٣ متراً فوق مستوى سطح البحر، ويقطنها نحو ١٠٠ نسمة. وهي ترتبط مع طريق الطائف - أبها - جازان الرئيس بدرب مستو ببطن واد لا بأس به، طوله ٣٦ كم (ITALCONSULT, 1970)^(٦).

بَرْقَاء العليا (وادي) Baraqa As Sufia (Wadi)

١٢ - ٠٤، ١٨ - ٤٣، ١٣ - ٤٢. قرية في محافظة رجال ألمع بمنطقة عسير، تقع على ارتفاع ٣٢٥ متراً فوق مستوى سطح البحر، ويقطنها نحو ١٠٠ نسمة. وهي ترتبط مع طريق الطائف - أبها - جازان الرئيس بدرب مستو ببطن واد لا بأس به، طوله ٣٩ كم (ITALCONSULT, 1970)^(٧).

(١) البَرْقَاء: قرية لآل صعبان من آل جبلي وتقع على وادي شري (عمر بن غرامة العمري، معجم بلاد بارق).
(٢) في مركز الحبيل بمحافظة رجال ألمع في منطقة عسير.
(٣) في مركز الحبيل بمحافظة رجال ألمع في منطقة عسير.

(٤) بَرْقَان: من قرى بني شهر للشُّهُوم من آل ابن رجاء، وتتعلق زياح بقلب النجم ياء كما هي عادة بعضهم (حمد الجاسر، المعجم المختصر).

ثلاثة أميال، ويتكون معظمه من أكواخ مبعثرة بين مزارع النخيل. ولا يوجد مرفأ بل توجد فرصة مفتوحة فقط، وفي وسط المكان يقوم حصن مرتفع ذو أبراج لها أطراف في الزوايا، ويبلغ عدد المنازل المحيطة بالحصن من الشرق والجنوب والغرب نحو ١٢٠٠ منزل ولكن بعضها خال. ويقدر عدد سكان المدينة بنحو ٥٠٠٠ نسمة، وسكان الأحياء الشرقية هم أصلاً من الدوكة والموايك والمشاركة، وبعضهم من آل حمد والسيابين. والسكان بجوار الحصن مختلطون فالأحياء الغربية يسكنها مستأجرون من الحرث، والغوارب، والمعاول، والموايك، وآل بدر، والحكمان، وبنو بو حسن. ويوجد أيضاً بعض الدروع. ويبلغ متوسط عدد القبائل العربية (فيما عدا الموايك الذين يوجد معظمهم هنا) ٢٠ عائلة فقط لكل قبيلة، أما بقية السكان فهم من البلوش والزرجال الذين يمثلون ما تبقى من السكان. ويوجد أيضاً قليل من الخوجاء، فضلاً عن ١١ من الهندوس يمثلون ست مصالح تجارية ويتمتعون بالحماية البريطانية. أما العرب فمعظمهم من البدو الذين استقروا أو امتلكوا مزارع من النخيل وما زال لهم غنم وأبقار وإبل، وبعضهم ريفيون أكثر منهم حضريون حيث يشغلون جزءاً كبيراً من البلاد التي تقع بين البلدة والرأس البحري المقابل لجزر السوادي. ويوجد زوار مؤقتون من البدو كثيرون، وفي موسم التمور يزيد عدد سكان بركاء بالمهاجرين من مدينة مسقط ومن أمكنة أخرى ممن يأتون للعمل في جمع التمور، حيث إن بركاء مشهورة أصلاً بالتمور. وتمتد المزارع باستمرار

أو ٣٦ كم من الحلوة بحوطة بني تميم، ٧ إلى ٣٧ كم من الطريق (ETCO, 1970).

البرك (نجد - AI) Barak (Najd - AI)

٥٧-٠٠-٠٠، ٢٣-٠٦-٠٠ ممر يعبر من خلال سلسلة جبل الكور بعمان الداخل^(١).

البَرْك Birk

٥٠-٣٠-١٥، ٥٠-٤٨. انظر: عَدِم (وادي) Adim (Wadi).

البَرْك Birk

٤٦-١٢-١٤، ٣٢-٤١. قرية في مركز البرك بمحافظة القنفذة في منطقة مكة المكرمة، تقع على ارتفاع ٢١ متراً فوق مستوى سطح البحر، ويقطنها ٥٠٩ إلى ٢٠٠٠ نسمة. وترتبط مع الطريق الساحلي. وبالقرية مدرسة، ومستوصف، ومركز إماراة، وقوات أمن، وبريد وبرقية، ومحكمة، وسوق، و١٠ دكاكين، ومحطة وقود، ومقهيان (ITALCONSULT, 1970)^(٢).

بَرْكَاء Barkah

٥٧-٥٣-٣٠، ٢٣-٤٢-٠٠. بلدة كبيرة على ساحل منطقة الباطنة من سلطنة عمان تقع على بعد نحو ٤٣ ميلاً غرب مدينة مسقط من ناحية الشمال، وعند الجانب الشرقي لمدخل وادي المعاول. ويمتد هذا المكان على طول الشاطئ لمسافة نحو

(١) انظر مادة هذا المدخل في المعجم، فستجد تفصيلاً أخرى.

(٢) الآن تقع في مركز البرك في منطقة عسير.

من وادي منومة على بعد ستة أميال شرق المدينة إلى وادي القاسم على بعد عشرة أميال باتجاه الغرب من المدينة، ويقدر عدد النخيل بأربعين ألفاً أو أكثر، وتوجد أيضاً زراعة عادية، وفي شهر أغسطس تجمع كميات كبيرة من المحار تسمى دوك تشبه الصدف البحري فتجفف في الشمس لتصدر إلى الداخل.

البركات Barakat

انظر: بيلي (قبيلة) Billi.

البركات Burkat

فرع من بني حكيم (حجيم)؛ إحدى القبائل الريفية في العراق^(١).

بركات (قبيلة ذوي) Barakat (Dhuwwi)

انظر: عسير Asir؛ قبائل عسير^(٢).

البركة Barakah

٤٤ - ٥١ - ١٩، ٢٨ - ٣٣ - ٤١. قرية في محافظة بلجرشي بمنطقة الباحة، تقع على ارتفاع ١٨٩٣ متراً فوق مستوى سطح البحر، ويقطنها من ٥٠١ و ٢٠١٠ نسمة. وترتبط مع طريق الطائف - أبها - جازان الرئيس. وبالقرية مدرسة، وطاحونة (ITALCONSULT, 1970)^(٤).

البركة (Al) Barakah

٣٨ - ٥٠ - ٢٣، ٤٢ - ٥١ - ٣٨. قرية مسكونة في منطقة المدينة المنورة، تقع على ارتفاع ٢٢١ متراً فوق مستوى سطح البحر، ويقطنها بين ٥٠٠ و ١٩٩٩ نسمة. وترتبط بطريق جدة - ينبع الرئيس بدمر طولها كيلومتراً. وتشمل الأنشطة الاقتصادية فيها: زراعة النخيل وبعض الفواكه

(٢) انظر: العراق Iraq؛ القبائل الريفية.

(٣) هذا المدخل إضافة من المحقق لفائدة القارئ بسبب ورود التفصيلات عن القبيلة في مكان آخر.

(٤) البركة: قرية كبيرة من قرى قبيلة بلجرشي بسراة غامد تقع شمال غربي بلدة بلجرشي - دار السوق - بمسافة نصف كيل (علي الزهراني، معجم بلاد غامد وزهران).

ويقدر عدد الحيوانات بنحو ست من الخيل، و٧٠٠ جمل، و٢٠٠ حمار، و٥٠٠ رأس من الأبقار، و٣٠٠٠ رأس من الغنم والماعز. ويحتوي السوق على ١٠٠ دكان تتعامل في سلع وبضائع عادية. وتمتلك بركاء ٢٠ مركباً من طراز البدن، وهي ميناء للقرى في وادي الأجال ووادي المعاول، وبعض قرى وادي الطو ووادي بني خروص، وأيضاً لمدينة نخل. ويحكم المكان وال بمرتب قدره ١٨٠٠ دولار في العام من قبل سلطان عمان الذي يحتفظ بحامية في الحصن تتألف من عشرين رجلاً تحت إمرة عقيد. ويقدر دخل جمارك الميناء بنحو ٣٠٠٠ دولار في السنة و١٨٠٠ دولار من الزكاة. ويصرف المبلغ الأول محلياً والثاني يصل منه ١٢٠٠ دولار إلى خزينة السلطان. ومن عام ١٩٠١ إلى عام ١٩٠٢م تخضع هذه الجمارك للإدارة المباشرة عوضاً عن تلزيمها.

بركات (ولاد) Barkat (Wilad)

انظر: رواحة (قبيلة بني) Ruwahah (Bani)^(١).

(١) بسلطنة عمان.

والخضراوات، مع تربية الماشية من الغنم والماعز. وبها ماء كاف للشرب نسبة عذوبته ما بين ٧٦ - ١٠٠٪ (WILSON - MURROW, 1970)^(١).

البركة Birkah

٣٥ - ٠٠ - ٢١، ٠٥ - ٤٧ - ٤٠. قرية في الطائف بمحافظة الطائف في منطقة مكة المكرمة، تقع على ارتفاع ١٨٧٩ متراً فوق مستوى سطح البحر، وسكانها من ١٠١ إلى ٢٥٠ نسمة. وهي ترتبط مع طريق الطائف - الرياض الرئيس بدرج جبلي مستو يبطن واد مسجج، إلى لا بأس به، طوله ٢٤ كم (ITALCONSULT, 1970)^(٢).

البركة Burukah (Al)

١٦ - ١١ - ٢٢، ٠١ - ٤٤ - ٤٠. مورد ماء للبدو في محافظة الطائف على ارتفاع ١٠١٨ متراً فوق مستوى سطح البحر. وترتبط مع طريق شقراء - الطائف الرئيس بدرج مستو وتمتوج لا بأس به، طوله ٦٠ كم، وهو عرضة للغرين والغبار والجلاميد والحصباء. وزحف الرمال وفيضان الأودية والظمي. وتشمل الأنشطة الاقتصادية فيها: زراعة القمح والبرسيم والنخيل، وبعض الفواكه والخضراوات، مع تربية الماشية من الإبل والغنم والماعز. وليس بها كفاية من الماء العذب،

- (١) البركة: عين جارية بوادي الصفراء مجاورة للفاوعة (عائق البلادي، معجم معالم الحجاز)، وهي من قرى بدر، ويقال لها خيف البركة في وادي الصفراء بمنطقة المدينة المنورة (حمد الجاسر، المعجم المختصر). وهي في محافظة بدر بمنطقة المدينة المنورة.
- (٢) البركة: من قرى السلافة من النقة في بلاد بني سعد (حمد الجاسر، المعجم المختصر).

ودرجة عذوبة الماء ٠ - ٢٥٪ - WILSON - MURROW, 1970)^(٣).

البركة Birkah (Al)

٤٨ - ٢٣، ٥٠ - ٣٨. محطة استراحة على الطريق الداخلي الرئيس بين المدينة المنورة ومكة المكرمة تقع على بعد نحو ٧٠ ميلاً من مكة. وتتألف من بركة ضخمة متهدمة بنيت من الحجر المنحوت بأمر الخليفة هارون الرشيد (Burton)^(٤).

البركة Burukah (Al)

٥٠ - ١٨ - ٢٤، ٠٣ - ٢٥ - ٣٨. قرية مسكونة في منطقة المدينة المنورة، تقع على ارتفاع ١٣١

(٣) بركة زبيدة: بركة واسعة مجصصة على شكل دائرة، مبنية بالحجر والجص يزيد قطرها عن عشرين متراً فوق مستوى سطح البحر، لها درج دائري بداخلها يطبق بها حتى يصل قاعها وقد غمر التراب اليوم أكثرها، تبعد عن المحدة في الشمال الشرقي نحو ٥٠ كيلاً، وعن المسلح نحو ٦٠ كيلاً جنوباً، وتقع على عذوبة حقيق عشيرة الشرقية ولها مسفى من الوادي مطوي داخله بالحجر والجص يأخذ الماء من الوادي إذا سأل فيصبه في البركة بطريقة تشهد لمن بناها بالمهارة والحذق، حولها بعض حوانيت ومنازل كانت تسكن وقت الربيع، وقد هجرت الآن وتعرف لشهرتها عند أهل هذه الديار باسم البركة. وهي على طريق حاج العراق القديم (المتقى) وتنسب هذه البركة إلى زبيدة بنت جعفر بن أبي جعفر المنصور، وزوجة الخليفة هارون الرشيد وأم الخليفة الأمين، وهي التي أجرت عين زبيدة إلى مكة وعملت كثيراً من البرك في هذا الطريق. وكانت قد انقطعت لأعمال البر وخاصة فيما يتعلق بالحجاج ويقرب البركة غدير ينسب إليها فيسمى غدير البركة.

(٤) البركة: من قرى بدر، ويقال له خيف البركة في وادي الصفراء، بمنطقة المدينة المنورة (حمد الجاسر، المعجم المختصر).

بدرج مستوى بطن واد سعي، إلى لا بأس به، طوله ١٣ كم، ولكن يحتاج الشخص إلى ٠,٨ ساعة مشياً؛ للوصول من القرية إلى ذلك الدرب (ITALCONSULT, 1970)^(٣).

بركيات Barkyat

٠٠-٣٥-٢٢، ٠٠-٣٠-٥٨. قرية في وادي دما^(٤) بسلطنة عمان.

بركين (أولاد) Barakain (Aulad)

انظر: البَيَّاسِرَة (قبيلة) Bayasirah^(٥).

بره علي (جوب) Bairam Ali (Jub - I)

٣٠-٤٠-٣٢، ٣٠-٥٨-٤٥. أحد المجاري الكثيرة على الحدود الإيرانية الذي يجري من سلسلة جبال بشتي كوه نحو أهوار كَوْت الأمازة. وفي مواسم معينة من السنة يجف هذا المجرى.

البِرْمَاء (بئر) Brumah (Bir)

٣٠-٤٠-٢١، ٢٩-٢٤-٤١. بئر للبدو ترتبط مع طريق شقراء - الطائف الرئيس بدرج

متراً فوق مستوى سطح البحر، ويقطنها أقل من ١٠٠ نسمة. وهي ترتبط مع طريق جدة - ينبع الرئيس بدرج طوله ٤٥ كم. وتشمل الأنشطة الزراعية زراعة القمح والبرسيم والنخيل وبعض الفواكه والخضراوات، مع تربية الماشية من الإبل والغنم والماعز. وبها ماء كاف درجة عدوته ٥١-٧٥٪ (WILSON - MURROW, 1970)^(١).

بِرْكَة الرَّاس Birkat - Ar - Rass

٠٠-١٠-٢٢، ٤٤-٤٢-٤٦. أكبر بحيرات الأفلاج الطبيعية؛ وهي منخفضات خسفية مملوءة بالمياه الجارية، ومنها كانت تنطلق قنوات الأفلاج القديمة. ومن هذه القنوات أخذت الأفلاج اسمها. وقد اقترح أن تضح المياه لسقيا قرية السبع بالأفلاج^(٢). ولا ينبغي تجاهل فائدة البحيرات كمناطق ترفيه في المستقبل. وفي الوقت الحاضر، لا يقطن منطقة البحيرات أحد، لكن الصور الجوية تظهر بقايا أنقاض كثيرة. وهي تقع في المنطقة الوسطى، على بعد تسعة كيلومترات من روضة الأفلاج (ETCO, 1970).

بِرْكُوك (جبل) Barquq (Jabal)

٢٧-٤٨-١٨، ٤٢-٠٥-٤٢. قرية بمحافظة المجاردة في منطقة عسير، تقع على ارتفاع ١٥٠٥ أمتار فوق مستوى سطح البحر، ويقطنها من ٢٥١ إلى ٥٠٠ نسمة. وترتبط مع الطريق الساحلي

(١) البركة: من قرى ينبع النخل بمنطقة المدينة المنورة (حمد الجاسر، المعجم المختصر).
(٢) لقد نفذ هذا الاقتراح مع الأسف ونظبت البحيرات، وأصبحت أثراً بعد عين منذ عام ١٤٢٠هـ.

(٣) جبل بركوك: يقع بأعلى وادي نعص من الشمال الشرقي، ويشتهر هذا الجبل بكثرة الوحوش كالتمور والفهود والضباع والثئاب. وبه مغارات كثيرة واسعة وتنت فيه أشجار البن والزيتون البري، والقيصوم، والعرج، والجناء، والروائح العطرية. مثل الكادي، الرياحين، البُرْك، الورود الفواكه بأنواعها. وتزرع فيه الحنطة، الشعير، الذرة، السمسم، وفيه معاسل (التحل) (عمر بن غرامة العمري، معجم بلاد رجال الحجر) :
(٤) انظر مادة هذا المدخل في المعجم، فستجد تفصيلات أخرى.
(٥) بسلطنة عمان.

طريق الطائف - أيها - جازان الرئيس بطريق مستو و متموج ممهد جيد وسيع، إلى لا بأس به، طوله ٩٧, ٥ كم (ITALCONSULT, 1970)^(١).

برهان (أولاد) (Aulad) Burhan

انظر: جابر (بني) (Jabir (Bani)).

بُزْهُوت (بئر) (Bir) Barhut

٠٠ - ٠٤ - ١٦ - ١٠ - ٢٦ - ٤٩. بئر وبركان في حضرموت. ويحدد هنتر Hunter مكانها على خريطته على مسافة نحو ١٥ ميلاً إلى الجنوب الغربي من قبر هود. ويقول فون ريد Vin Wrede، مع ذلك، معتمداً على معلومات محلية فصل عليها عند قبر هود، إنها تبعد مسافة أربع ساعات إلى الشمال من هذا المكان، كما يذكر أيضاً أن البركان هو صدع هائل يبلغ نحو ٥٠٠ خطوة، أما عرضه فيبلغ نصف طوله، وأن هناك صوت قرقة مستمرة للماء. ويقول بنت Bent إن البدو يحصلون على الكبريت منه لصناعة البارود (Hunter; Von Wrede; the Bents.)^(٤).

بُزْهُوت (بئر) (Bir) Borhut (or Barahout)

٠٠ - ٠٤ - ١٦ - ١٠ - ٢٦ - ٤٩. بئر كبيرتي بوادي حضرموت ليس بعيداً من قبر هود. وكان يفترض وجود بركان قرب هذا البئر الذي ذكره المسعودي في القرن العاشر

(٣) البريئة: قريتان السفلى والعليا من قري الخُرث بمنطقة جازان (حمد الجاسر، المعجم المختصر).

(٤) انظر: برهوت (بئر) (Bir) (Borhut (or Barahout)).

مستو و متموج لا بأس به، طوله ٨٦ كم، وهو عرضة للغرين والغبار وزحف الرمال وقيضان الأودية والظمي. وتشمل الأنشطة الاقتصادية فيها: تربية الماشية من الإبل والغنم والماعز (WILSON - MURROW, 1970)^(١).

Burma بُرْمَة

٠٠ - ٢٥ - ٣٠، ٠٠ - ٢١ - ٣٦. موقع به أنقاض ضخمة في أرض الصوان بشمال غربي شبه الجزيرة العربية، وهو يقع على بعد نحو ٣٥ أو ٤٠ ميلاً شمال شرق معان، ويمر طريق الحج الشامي على بعد نحو وحلة ثلاث ساعات منه (Doughty).

برنبج (نهر) (Nahr) Baranj

٠٠ - ٥١ - ٣٢، ٠٠ - ٠٠ - ٤٥. انظر: الجزيرة Jazirah.

برنون (Barnun)

٠٠ - ٣٠ - ٣٢، ٠٠ - ٢٤ - ٤٤. انظر: الحلة (نساء) (Hillah Qadha).

البرنيّة (Barniyah)

٠٨ - ٤٩ - ١٦، ٥٤ - ١٤ - ٤٣. قرية في محافظة الخوية^(٢) في منطقة جازان، تقع على ارتفاع ٣٣٥ متراً فوق مستوى سطح البحر، ويقطنها من ٥٠١ إلى ٢٠٠٠ نسمة. وترتبط مع

(١) عدلت الإحداثيات من (٤٢ - ٣٣ - ٢١، ٢٩ - ٣٢ - ٤١) غير الدقيقة إلى (٣٠ - ٤٠ - ٢١، ٢٩ - ٢٤ - ٤١).

(٢) وبئر البرماء يقع في أعالي وادي البرماء بوسط جبال حضن شرقي الطائف.

(٣) تسمى الآن محافظة الخُرث.

الميلادي، وقال إنه أعظم بركان في العالم. وتملك بئر برهوت قبيلة آل كثيري (Bent).^(١)

(١) بَرَهْوَت: هضبة في أسفل وادي ابن راشد من مديرية سيئون وأعمال محافظة حضرموت. بها مزارع وسكان وفيها المغارة المعروفة ببئر برهوت القريبة من قبر النبي هود. والمغارة عبارة عن بركان كان ثائراً ثم انطلقاً منذ العهد القديم. وبأسفل وادي برهوت قرية لآل بن كوث - بفتح فسكون - فيها مسنى وتخل. وقد ورد ذكر بئر برهوت في أغلب الكتب الجغرافية القديمة. وللأستاذ الكبير عبدالقادر محمد الصبان دراسة مستفيضة عن هذا الموضوع، جاء فيها ما يأتي: واد بحضرموت يدعى (برهوت) نسبة إلى البراهيت الحميريين. وغلب اسم البئر أو المغارة على برهوت فقبل بئر برهوت واد بحضرموت بقرب قرية يقال لها (تنعة).

وقد جاء ذكر برهوت في كثير من المصادر التاريخية وأخذ ذكر البئر موقعاً في كثير من المصادر واهتم بالمغارة أو البئر كثير من الإخباريين والسائحين. ويتحدث الدكتور جواد علي في (المقصل) فيقول: ويدهي الرواة أن هوداً أقبر في واد يقال له (برهوت) غير بعيد عن بئر برهوت التي تقع في الوادي الرئيس للسبعة الأودية. ومن الآبار القديمة التي اشتهرت في الجاهلية بكونها شر بث في الأرض. ماؤها أسود متتن تنصاعد من جوفها صبحات مزعجة وتخرج منها روائح كريهة. ولذا تصور الناس أنها موضع تعذب أرواح الكفار.

ويذهب السياح الذين زاروا هذا المكان ودرسوه - إلى أنه موضع بركان قديم يظهر إلى أنه انفجر فأهلك من حوله. ويؤيد هذا الرأي ما ورد في الكتب العربية من أنه لا يسمع لهذا المكان أصوات كالرعد من مسافات وأنه يلقى ألواناً من الحمم يسمع لها أزيز راعب... ومن هنا نشأت قصة قبر هود وعلاب عاد في هذا الموضع على رأي المستشرق (فون كريم). وأصح ما قيل هو ما جاء في كتاب للسائحين (ميلن-ووايزمان) وأخذ الأستاذ البكري يذكر ما وصفه السائحان ثم ينقل على السائحين قولهما: «وانتهينا بعد بحثنا إلى النتيجة الآتية: وهي أن بئر برهوت كهف جيبي ليس به أثر بركان. أما الروائح الخبيثة فهي ناتجة عن الكبريت بل عن تحلل الصخور ويول الخفافيش». (إبراهيم المقحفي، ٢٠٠٢م، معجم البلدان والقبائل اليمنية، دار الكلمة بصنعاء).

البُرُود (Al) Barrud

١٠ - ٠٤ - ٢٥ - ١٠ - ٣٧ - ٤٤. قرية من ٣٠ بيتاً بمنطقة الوشم بشرقي نجد يقع على بعد نحو ٢٤ ميلاً جنوب - جنوب غرب شقراء. ويسميه البدو البسام،^(٢) ولعله Besamna الذي ذكره بليني (Pliny) (Doughty).^(٣)

البُرُود (Al) Barud

٠٠ - ٣٢ - ٢١ - ١٠ - ٥٩ - ٣٩. محطة استراحة على بعد نحو ٢٠ ميلاً شمال شرق مكة المكرمة على ارتفاع ٢١٥٠ قدماً عن سطح البحر. وهي تقع بوسط واد متسع به آبار وأشجار تين.^(٤)

(٢) كانت تعرف قديماً باسم قصر بسام.

(٣) البرود: بلدة تقع في منطقة السر، فيما بين الصفراء والنفود غرباً من بلدة ساجر شرقاً شمال الدوادمي، وكانت قديماً تسمى (قصر بسام) نسبة إلى بسام جد أسرة آل ناهض سكان هذه البلدة. وترد الإشارة في تاريخ ابن بشر إلى البرود باسم (قصر بسام) وفي تاريخ ابن عيسى - وهو متأخر عن ابن بشر - باسم البرود، وهذا يدل على أن التسمية جاءت متأخرة بعد وفاة بسام الذي كان ينسب إليه. وقد عرف بسام وخلفه في بلدتهم بالرجولة ووصفوا بالكرم، واشتهر من بينهم عبدالعزيز بالسقاء وأثنى عليه الكثيرون. وتنتمي أسرة آل ناهض إلى بني علي من قبيلة حرب، سكن بسام في المستجدة قبضة جهام، غرب الدوادمي، وعمرها فلم تطب له، فارتحل منها إلى البرود واستقر فيها هو وبنوه، ولا يزال بنوه فيها، وما زالت بلدة عامرة. ولئن كان لهذه البلدة نصيب من تاريخ الرجال الكرماء فلا غرو أن يكون لها حظ في تاريخ العلماء، ففي هذه البلدة ولد الشيخ العلامة حمد الجاسر وقضى عهد طفولته في ربوعها (سعد بن جنيديل، معجم عالية نجد).

(٤) في شعب البرود الذي يقع إلى شرق الجعرانة والشرايح شمال شرق مكة المكرمة، وهو يتحد نحو الجنوب ليرقد وادي عرنة شرق جبل الطارفي.

البرود (Al) Barud

٥٢ - ٥١ - ٢٦، ١١ - ٠٩ - ٤٤. قرية في بريدة^(١)، تقع على ارتفاع ٤٨٠ متراً فوق مستوى سطح البحر، ويقطنها من ١٠٠ إلى ٤٩٩ نسمة. وترتبط بطريق صليبخ - بريدة الرئيس بدر ب مستو و متموج لا بأس به، طوله ٥٨ كم، وهو عرضة للجلاميد والحصباء. وتشمل الأنشطة الاقتصادية فيها: زراعة البرسيم والقمح والنخيل، وبعض الفواكه والخضراوات، مع تربية الماشية من الإبل والغنم والماعز والأبقار. وليس بها كفاية من الماء العذب، ودرجة عذوبة الماء ٠ - ٢٥٪ (WILSON - MURROW, 1970)^(٢).

بُرُود الأَسِيَّاح Barud - As - Siyah

٥٢ - ٥١ - ٢٦، ١١ - ٠٩ - ٤٤. انظر: القصيم Qassim^(٣).

بُرُود السِّرِّ Barrud - As - Sirr

٠٠ - ٠٤ - ٢٥، ٠٠ - ٣٧ - ٤٤. ويعرف أيضاً بالبرود أو برود. انظر: السر (وادي) (Sirr (Wadi - as)^(٤).

بُرُود السِّرِّ (Al) Burud As Sirr (Al)

٠٢ - ٠٥ - ٢٥، ١٦ - ٣٧ - ٤٤. قرية في منطقة

(١) الصحيح أن يقال في منطقة القصيم.

(٢) البرود: هجرة تعدّ من قرى الأسياح (النباح قديماً) في الشمال الشرقي من القصيم تقع إلى جانب بلدة التنومة كانت ماء قديماً نزلها عبدالعزيز بن مضيان من بني سالم من حرب واتخذها هجرة له ولجماعته (محمد العبودي، معجم بلاد القصيم).

(٣) انظر: البرود (Al) Barud.

(٤) انظر: البرود (Al) Barrud.

الرياض، تقع على ارتفاع ٧٢٢ متراً فوق مستوى سطح البحر، ويقطنها من ٥٠٠ إلى ١٩٩٩ نسمة، وترتبط مع طريق مساجر - بريدة الرئيس بدر ب مستو و متموج سيء، طوله ستة كيلومترات، وهو عرضة للغرين والغبار وفيضان الأودية. وتشمل الأنشطة الزراعية زراعة القمح والبرسيم والنخيل وبعض الفواكه والخضراوات، مع تربية الماشية من الإبل والغنم والماعز والأبقار. وبالمنطقة كفاية من الماء العذب، ودرجة عذوبة الماء ٧٦ - ١٠٠٪. وبالقرية مدرسة ابتدائية للبنين وأخرى للبنات، ويريد وبرقية، وكهرباء - (WILSON - MURROW, 1970)^(٥).

بُرُوقَة Baruqah

٠١ - ٠٥ - ٢٠، ٥٢ - ٢١ - ٤١. قرية في الباحة بمنطقة الباحة، تقع على ارتفاع ٢٢٦٦ متراً فوق مستوى سطح البحر، ويقطنها من ١٠١ إلى ٢٥٠ نسمة. وهي ترتبط مع طريق الطائف - أبها - جازان الرئيس بدر ب جبلي و متموج ممهد سيء، إلى لا بأس به، طوله ٢٦,٢ كيلومتر (ITALCONSULT, 1970)^(٦).

بُرُود (بندر) Burum (Bandar)

٠٠ - ٢١ - ١٤، ٠٠ - ٤٩ - ٤٨. خليج على ساحل شبه الجزيرة العربية، يقع على مسافة نحو

(٥) انظر: البرود (Al) Barud.

(٦) بروقة: قرية من قرى قبيلة بني عامر بسراة زهران تقع غربي بلدة بني سار على مسافة خمسة عشر كيلاً وبين قرأتي العصداة وحميم زهران (علي الزهراني، معجم بلاد حامد وزهران).

البحر أن تندفق بقوة إلى هذه البقعة (Red Sea and Gulf of Aden Pilot, 1909).^(١)

بُرُوم (رأس) Burum (Ras)

٠٠ - ٢٠ - ١٤، ٠٠ - ٠٠ - ٤٩. لسان من الأرض على ساحل حضرموت في جنوبي شبه الجزيرة العربية، تقع على مسافة نحو ١٩ ميلاً إلى جنوب غرب - الجنوب من ميناء المكلا، وهي نقطة قائمة شديدة التحدر، وكثيرة الصخور، تتكون في معظمها من الحجر الجيري، ويمكن رؤية أعلى نقاطها على بعد ٣٨ ميلاً. وتمتد شعابه المرجانية ٣,٥ كابلاً^(٢) إلى الشرق منها (Red Sea and Gulf of Aden Pilot, 1909).

بُرُوم Burum

٠٠ - ٢١ - ١٤، ٠٠ - ٤٩ - ٤٨. انظر: بروم (بندر) Burum (Bandar).

١٧ ميلاً إلى جنوب غرب - الجنوب من المكلا، ميناء حضرموت. وبين القرن الجنوبي لرأس بروم ونقطة جرف رضوم نجدتها تتسع لتصل إلى نحو ١,٥ ميل لتتيح مرسى آمناً في أثناء هبوب الرياح الموسمية الجنوبية الغربية، ولكنها معرضة للرياح الشرقية والشمالية الشرقية. ويتعذر رسو السفن في بعض الأحيان بسبب الموج والصخور على الشاطئ. وتقع مدينة بروم على الزاوية الشمالية الغربية للخليج، وتحيط بها أشجار النخيل، كما تقع على سفح مجموعة من سلسلة التلال التي يبلغ ارتفاعها نحو ١١٠٠ قدم، ثم تمتد في هذه المنطقة إلى البحر مشكلة ساحلاً صخرياً شديد التحدر. وهذه المدينة التي يبلغ سكانها نحو ٥٠٠ نسمة يحكمها شيخ قبيلة آل البهيش الذي يتلقى العشور من عدة قبائل صغيرة. ومن عرض البحر يمكن رؤية أجيلي Ijilli بوضوح، وهو مسجد صغير فوق ربوة قريبة من الشاطئ. ويسقط المطر في نوفمبر، وديسمبر ويوليو وأغسطس وأحياناً تسقط أمطار غزيرة في أبريل ومايو. وفي بروم يمكن الحصول على المياه العذبة، وكذا الحطب والأغنام والطيور والبيض والبصل والقرع. والمحصولان الرئيسان هما التينج والتمور. وفي أثناء هبوب الرياح الموسمية الغربية الجنوبية تروج التجارة؛ إذ تصير بروم ملاذاً تأوى إليه السفن.

وأفضل مرسى للسفن في أثناء الرياح الموسمية الجنوبية الغربية ذو عمق يتراوح من ٥ إلى ٧ قامات، وذو أرضية تميل إلى الثبات حيث مدينة بروم إلى الشمال الغربي، ولكن ما تلبث مياه

(١) ميناء صغير غربي مدينة المكلا بمسافة ٣٠ كيلاً، كان بندراً مشهوراً مأموناً للسفن الشراعية أيام تجارة الرياح الموسمية تأوى إليه السفن عند اضطراب الأمواج وهيجان البحر ثم حمل دوره بعد عمارة المكلا، إلا أنه أعيد إنشاؤه حديثاً لكي يستوعب استقبال السفن وإمكانية تفريغها. وقد شهد ميناء بروم الكثير من الحوادث والحروب، وله ذكر كثير في الحروب الواقعة بين الكسادي والقعيطي. ومدينة بروم من أجمل مدن حضرموت الساحلية (عبدالرحمن السقاف، ٢٠٠٥م، إدام الفتوح في ذكر بلدان حضرموت، وحواشي التحقيق).

(٢) الطول الكبلي cable length: وحدة بحرية لقياس الطول تساوي ٦٠٨ أقدام في الأسطول البريطاني و٧٢٠ قدماً في الأسطول الأمريكي.

٦٢,٢ كم، ولكن يحتاج الشخص إلى ٠,١ ساعة مشياً للوصول من القرية إلى ذلك الدرب (ITALCONSULT, 1970)^(٥).

بريج (تل بو) Buraij (Tel Abu)

٣٦-٣٢، ٠٠-٤٧-٤٤. ركام حجري صغير في بلاد الرافدين قرب الضفة الشرقية لمجرى قناة كتيبة، وعلى نحو ٤٥ ميلاً شرق كربلاء.

بُرَيْدَة (آل) Brayd (Al)

١٧-١٠-١٦، ١٨-٥٠-٤٢. قرية في محافظة أحد رُقَيْدَة في منطقة عسير، تقع على ارتفاع ٢٠٦٤ متراً فوق مستوى سطح البحر، ويقطنها من ٥٠١ إلى ٢٠٠٠ نسمة. وهي ترتبط مع طريق أبها - خميس مشيط - تجران الرئيس بدرج مستوى بحالة سيئة طوله كيلومتر واحد (ITALCONSULT, 1970)^(٦).

بريد (آل) Buraid (Al)

انظر: مرة (قبيلة آل) Morrah (Al).

بُرَيْدَة Buraidah

٣٦-١٩-٢٦، ٢٢-٥٨-٤٣. إحدى مدينتين كبيرتين في القصيم في وسط شبه الجزيرة العربية، أما المدينة الأخرى فهي عنيزة، وتقع بريدة على مسافة نحو سبعة أميال من الضفة اليسرى لوادي الرُّمَّة، حيث تقع في منخفض رملية مع كثبان رملية

(٥) البريث: من قرى بني عبدالله من حرب من بني مالك بمنطقة مهور (حمد الجاسر، المعجم المختصر).
ويلفظ الخطأ في رسم الاسم بالحروف اللاتينية.
(٦) من قرى بني عبد الوص، وتسمى ظهرة آل بريد.

بُرُومِي (آل) Barumi (Al)

انظر: الباوِيَة (قبيلة) Bawiyeh (Tribe).

البُرِّي (الجَبِيل) Barri (Jubail - Al)

٠٠-٥٤-٢٦، ٠٠-٣٨-٤٩. انظر: البيضاء^(١) Biyadh.

البُرِّي (جزيرة) Barri (Island)

٠٠-١٩-١٦، ٠٠-١٥-٤٢. انظر: فرسان (جزائر وخصاف) Farasan (Islands and Bank)^(٢).

البُرِّي (جزيرة) Barri (Island)

٠٠-٥١-١٥، ٠٠-٢٥-٤٢. انظر: فرسان (جزائر وخصاف) Farasan (Islands and Bank)^(٣).

البُرَيْث Barif

٢٣-٣٠-٢٠، ٤١-٠٢-٤١. قرية في بني مالك بمحافظة الطائف في منطقة مكة المكرمة، تقع على ارتفاع ١٧٦٩ متراً فوق مستوى سطح البحر، ويقطنها نحو ١٠٠ نسمة. وهي ترتبط مع طريق الطائف - أبها - جازان الرئيس بدرج جبلي مستوى يبطن واد سحيق، إلى لا بأس به، طوله

(١) ورد في النص الأصلي البيضاء Biyadh، وهو خطأ، والصحيح البيضاء، وهو غير البيضاء الذي في منطقة الرياض، الواقع إلى الشرق من الأفلاج. انظر مدخل (البيضاء Biyadh) في المعجم، فستجد تفصيلات أخرى عن البيضاء.

(٢) انظر: الجبيل البري Jubail - Al - Barri.

(٣) من جزر الجمهورية اليمنية، ومساحتها ٣,٥ كم^٢.

(٤) من جزر الجمهورية اليمنية، وهذا المدخل إضافة من المحقق لقائمة القارئ بسبب تعدد أسماء المكان.

ريهم الأرض على الآبار. وتشمل الثروة الحيوانية لديهم الإبل والحمير وبضعة مواشي من ذوات القرون. وفي الوقت الحالي لا نجد خيولاً على وجه التقريب؛ إذ تدهورت أعداد الخيول إبان الصراعات المستمرة التي كانت تنشب بين قوى وسط شبه الجزيرة العربية، وتنتمي بريدة لابن سعود، كما يحكمها أمير هو فهد بن معمر الذي عينه ابن سعود (Leachman, December 1912).

بُرَيْدَة Buraydah

٤٠-٥٩، ١٩، ٥٦، ٤٣-٤٠. قرية في الشاقة في محافظة القنفذة بمنطقة مكة المكرمة تقع على ارتفاع ٤٥ متراً فوق مستوى سطح البحر، ويقطنها ٢٥١ إلى ٥٠٠ نسمة. وترتبط مع الطريق الساحلي بدر بـ مستو بيطن واد لا بأس به، طوله ٧,٥ كم. وبالقرية ثمان مقاء (ITALCONSULT, 1970).

بُرَيْدَة Buraydah

٣٦-١٩، ٢٦، ٢٢، ٥٨-٤٣. بلدة في منطقة بريدة^(١)، تقع على ارتفاع ٥٦٠ متراً فوق مستوى سطح البحر، ويقطنها ٢٥٠٠٠ أو أكثر نسمة. ويخدمها طريق النقرة - بريدة الرئيس. وتشمل الأنشطة الاقتصادية فيها: زراعة القمح والبرسيم والنخيل وبعض الفواكه والخضراوات، مع تربية الماشية من الإبل والغنم والماعز والأبقار. وبها ماء عذب تتراوح نسبة عذوبته بين ٠-٢٥٪. وبالبلدة مناجر، ومدارس ابتدائية ومتوسطة وثانوية للبنين، ومدارس ابتدائية ومتوسطة للبنات، ومدرسة

يصل ارتفاعها إلى نحو ٤٠ أو ٥٠ قدماً على طول الجانب الغربي. وهناك حزام كثيف من مزارع النخيل بين هذه الكثبان الرملية والمدينة، كما أن الرمال في هذا الجانب تتعدى على المزارع، ومن ثم وجب إقامة الجدران لإبعادها، أما التربة فطينية، غير أنه يوجد في بعض الأماكن طبقات من الحجر الرمي بالقرب من السطح.

ويحيط بالمدينة سور طيني قوي يصل ارتفاعه إلى ١٥ قدماً مع أبراج متفرقة. وعلى الجانبين الشمالي والجنوبي يبلغ هذا السور نحو ٢٠٠ ياردة طولاً، كما يبلغ ٤٠٠ ياردة طولاً في الجهتين الأخرين. ولكل سور بوابة واحدة. أما في الجانب الشمالي الشرقي فتوجد قلعة طينية^(٢) يقال إن ابن سعود قد احتفظ فيها بحامية من الجنود يصل عددهم إلى ٤٠٠ رجل. وللقلعة أسوار يبلغ ارتفاعها ٤٠ قدماً، وهي ذات أبراج. وفي الركن الشمالي الغربي من المدينة يوجد برج قديم للمراقبة، وهو برج مشهور. أما عدد سكان بريدة فنحو ١٠,٠٠٠ نسمة، وهم يتميزون بالمهارة في التجارة ومولعون بالسفر؛ إذ زار الكثير منهم بغداد ودمشق ومصر، كما أن في أغلب المنازل آباراً ينسم ماؤها بالعذوبة والنقاء على عمق نحو ٣٠ قدماً.

أما المساحات المزروعة بالنخيل فشاسعة جداً، كما تتعدد أنواع أشجار الفواكه العادية وبين أشجار النخيل يزرعون كميات كبيرة من الحبوب كالقمح والشعير واللقيعي، كما يزرع نبات البرسيم على نطاق واسع، ويعتمد المزارعون في

(١) انظر: مُهَنَّأ (تصبر) (Mahanna (Qasr).

(٢) الصحيح أن يقال في منطقة القصيم.

ب

البريدي (رأس) Baridi

١٧ - ٢٤، ٣١ - ٣٧. رأس تبعد ٣٥ ميلاً إلى الشمال الغربي من ينبع، وهي رأس متوسطة الارتفاع تمثل منحني باتجاه الغرب يبلغ عرضه نحو سبعة أميال، ويحد الشاطئ تلال مرجانية منحدره، لا تصل إلى قاعها حتى ٣٠ قامة. أما إلى

محو أمية، ومعهد للنور، ومعهد فني. وبها كذلك مستشفى، ومستوصف، ومركز إقليمي، ومحكمة، وبريد وبرق وهاتف، ومكتب للضمان الاجتماعي، ومكتب زراعي، ووحدة بيطرية، ومكتب جوازات، وقوات أمن. وبها كهرباء، ونظام لتوزيع الماء، ومحطة (WILSON - MURROW, 1970).

البريدي (حَبْ) Khab Al Buraydi

٠٦ - ١٩، ٢٦ - ٠١، ٥٦ - ٤٣. قرية في منطقة بريدة^(١)، تقع على ارتفاع ٦٣١ متراً فوق مستوى سطح البحر، ويقطنها من ١٠٠ إلى ٤٩٩ نسمة. وهي ترتبط بطريق الثقرة - بريدة الرئيس بلرب مستو وتموج سح، طوله ٥ كم. وتشمل الأنشطة الاقتصادية فيها: زراعة القمح والبرسيم والنخيل والخضراوات، مع تربية الماشية من الإبل والغنم والماعز والأبقار. وبها كفاية من الماء العذب، ودرجة عذوبة الماء ٢٥٪ (WILSON - MURROW, 1970)^(٢).

- الأماكن المنخفضة في أرض ذات كثبان رملية غير مستطيلة، فإنهم يسمون الواحدة من تلك المنخفضة (حَبْ) ولا يسمونها حَبْ، كما سيأتي في (الحبيبة) وقد سماها حَبْياً - بالتصغير لكلمة حَبْ، وهو الذي أصبح الآن حَبْاً من أحياء مدينة بريدة. ويطلقون الآن كلمة حَبْوب جمعاً وكلمة حَبْ إفراداً على عدد من القرى الواقعة في أماكن منخفضة بين الرمال. وهذه الكلمة: (حَبْ) صحيحة لغوياً، بل فصيحة عربية في الفصحى، وليس ذلك فحسب، بل إن العرب القدماء سماها بعض الأماكن (الحَبْ) ووردت في أشعارهم، وهي في منطقة القصيم كما يفهم من أشعارهم، مما يدل على أن الكلمة إلى فصاحتها في الاشتقاق قديمة الاستعمال في تلك المنطقة.

والبريدي أحد خيوط بريدة الغربية الكبيرة. وربما كان في وقت من الأوقات أكبر الخيوط، فكانوا إذا أطلقوا كلمة الحَبْ انصرف الدهن إليه لهذا السبب، ولأنه ليس له اسم غير الحَبْ مثل بعض الخيوط الكبيرة كالفصيحة والمريديسية. ويمتد من الشمال إلى الجنوب شأن أكثر الخيوط الغربية. ويبعد عن بريدة بأربعة أكبال. والبريدي الذي أضيف إليه هذا الحَبْ أسرة ما تزال معروفة وهم من الوهبة. ومن المشهور عند أهل القصيم أن حَبْ البريدي هذا من أقدم خيوط بريدة عمارة، ويقول بعضهم: إنه كان في وقت من الأوقات منافساً لمدينة بريدة فكان أهله يساعدون الشمس ضد أهل بريدة ويستدلون على ذلك بوجود قلعة ضخمة فيه ما تزال موجودة حتى الآن تسمى السندية. ويسمى مع الحيين المسامتين له وهما حويلان والقصيحة يسمى الحَبْ الطويل وذلك لأنه يمتد من آخر الرمل من جهة الشمال حتى رمل التميمس الفاصل بين الخيوط ووادي الرُّمَّة (محمد الجودي، معجم بلاد القصيم).

(١) الصحيح أن يقال: في منطقة القصيم.

(٢) حَبْ البريدي: الحَبْ - بفتح الحاء، وتشديد الباء - يراد به في القصيم المكان المنخفض بين حبلين من الرمل أي كئيبين مستطيلين من الرَّمْل. وقد أصبحوا الآن يختصون بالسمية ما كان من ذلك في مكان صالح للزراعة، ثم أصبح علماً للأرض المظمتة بين كئيبين مستطيلين من الرمل، إذا كانت معمورة بالزراعة، ويجمعونها على حَبْوب وهي جمع فصيح كما سيأتي. وقد أشتهر ذلك حتى أصبحت خيوط بريدة معروفة للجميع في الجزيرة العربية، وتُسبِّت إلى بريدة لأنَّ معظمها - إن لم تكن كلها - موجود قريباً منها في الجهة الغربية والشرقية، والجنوبية. وإذا كان الموضع المظمتن من الأرض بين كثبان من الرمل غير مستطيلة، أو استطالها محدودة أي: ليست طويلة، فإنهم لا يسمونها (حَبْاً) وإنما يدعونها ثقرة. أما إذا تعددت =

بُرَيْقَط (رأس) Buraikat (Ras)

٠٠-٠٤-٢٦، ٠٠-٠٨-٥٠. انظر: الظهران (بر) (Dhahran (Barr-Adh)^(١).

بُرَيْك (آل) Baraiki

٠٠-٢٢-١٥، ٠٠-٠٠-٤٧. منطقة قبلية في شمال غربي حضرموت على الجانب الجنوبي من الوادي الرئيس بين سيحان وبلاد آل العمري. وبها مستوطنة شبوة التي كانت معروفة ومشهورة^(٢).

بريك (آل) Braik (Al)

انظر: الدواسر (قبيلة) (Dawasir (Tribe)^(٣).

= الجهة أن الصحابة-رضي الله عنهم- قاتلوا المجوس بقربه، فيقولون: حدثت في البُرَيْقَا وقعتان وقعة بين الصحابة والمجوس، ووقعة بين الإمام عبدالعزيز آل سعود والحجمان. والبريقاء تقع بجوار قرية الشعبة، وتمتد منها شمالاً نحو ميل (حمد الجاسر، معجم المنطقة الشرقية).

(٦) رأس بُرَيْقَط: نقطة المدخل الشمالية إلى دوحة ظلوم، وفيها مصائد للأسماك (عبدالله الشباط، الخبر، سلسلة هذه بلادنا رقم (١٢)، الرئاسة العامة لرعاية الشباب بالرياض، ١٤٠٨هـ).

(٧) في شبوة جماعة من آل بريك، وهم مشايخ يحملون السلاح ولهم احترام بين قبائل تلك الجهات، وقد تفرقوا في وادي جردان ودهر وعرما وشبوة ووادي جول، وهم آل عبدالرحيم، وآل سالم بن عمر، وآل عبدالقوي، وآل ياميف، وآل غيمسان (شبوة)، وآل أحمد (بحتكة بادخين)، وآل سندیان (في حصون سندیان بعرما)، وآل سبيان (بالعبر) (إبراهيم المقصفي، ٢٠٠٢م، معجم البلدان والقبائل اليمنية، دار الكلمة بصنعاء).

(٨) آل بريك من آل جري من أولاد صهيب (الصهبة) من الدواسر.

الشمال والشرق من هذه الرأس فنجد سلسلة من التلال المكسرة ذات الارتفاع المتوسط تسمى جبال هجينة^(٤) (Red Sea and Gulf of Aden Pilot, 1909).

البريدية Biraidiyah

٠٠-١٨-٣١، ٠٠-١٦-٤٥. انظر: السَمَاوَة (قضاء) (Samawah (Qadha).

البريس Barais

انظر: لام (بني) (Lam (Bani)^(٥).

بُرَيْص (رأس يو) Buraj (Ras Bu)

٣٠ - ٣١ - ٢٢، ٠٠ - ٤٣ - ٥٩. الطرف الشرقي لمدخل خور جرامة^(٦) (Persian Gulf Pilot, 1909).

البريقاء (جبل) Buraijah (Jabal)

٠٠-٣١-٢٥، ٠٠-٣٩-٤٩. أحد ضلعين بارزين في واحة الأحساء^(٧)، والآخر هو جبل القارة. ويعرف جبل البريقاء أيضاً بجبل الشعبة^(٨).

- (١) انظر مادة هذا المدخل في المعجم، فستجد تفصيلات أخرى.
- (٢) في العراق.
- (٣) انظر مادة هذا المدخل في المعجم، فستجد تفصيلات أخرى.
- (٤) انظر مادة هذا المدخل في المعجم، فستجد تفصيلات أخرى.
- (٥) البريقاء: على قفص تصغير بَرِقاء، آكام مرتفعة ممتدة، يبرز جانبيها الواقع في الشمال الشرقي من قرية الكلابية، بل من موقع جوثا، ويطلق على آكام البريقاء اسم كَثْرَان أيضاً. ولقرب البريقاء من جوثا يتناقل سكان هذه =

البُرَيْكَة Buraykah

٤٠ - ٤٦ - ٢١، ٠٣ - ٤١ - ٣٩. قرية في محافظة الجموم بمنطقة مكة المكرمة تقع على ارتفاع ٢١٨ متراً فوق مستوى سطح البحر، وسكانها من ٢٥١ إلى ٥٠٠ نسمة. وهي ترتبط مع طريق الجموم - خليص الرئيس بدرب مستو لا بأس به، طوله ١٦,٢ كم. ويوجد بالقرية ثلاثة دكاكين (ITALCONSULT, 1970).

بُرَيْم (بئر) Biraimi

٥٣ - ٢٦، ٢١ - ٤١. قرية في شمال غربي وسط شبه الجزيرة العربية على بعد نحو ٢٠ ميلاً شرق - جنوب شرق العرف على طريق الحج العراقي. ووفقاً لروايات محلية يوجد آبار هنا، وقرية صغيرة، لكنها لم تزر قبل من أي أوروبي^(٣).

بُرَيْم (بئر) Burayim (Bir)

٥٧ - ٤٩ - ٢١، ٤٢ - ٢٥ - ٤١. بئر للبدو في محافظة الخرمة، ترتبط مع طريق شقراء - الطائف الرئيس بدرب مستو و متموج لا بأس به، طوله ٤٠ كم، وهو عرضة للغرين والغبار وزحف الرمال وفيضان الأودية. وتشمل الأنشطة الاقتصادية فيها: تربية الماشية من الإبل والغنم والماعز. ويوجد ماء

(٣) بريم: - بالتصغير - واد ينفض من جبل حضن شمالاً فيصب في السهل الواسع الواقع شمال حضن، فيه بئر تسمى باسمه (عائق البلادي، معجم معالم الحجاز). وبُرَيْم أيضاً جبل أسود يراه الرائي على الطريق وكأنه عائق بحضن شماله. وبه منهل معروف كان لبني عامر بن ربيعة وتشاركهم فيه بنو جسم بن معاوية بن بكر بن هوازن قاله في (بلاد العرب) (عبدالله بن خميس، معجم البمامة).

بريك (قبيلة يال) Braik (Yal) (Tribe)

انظر: عمان (سلطنة) Oman (Sultanate).

البريكات (قبيلة) Braikat (Tribe)

انظر: العوازم (قبيلة) Awazim (Tribe)^(١).

البُرَيْكَة (شهر) Baraiqa

٣٠ - ٣٧ - ٢٣، ٣٠ - ٣١ - ٣٨. مرسى يتهامه الحجاز على بعد ٣٨ ميلاً جنوب شرق ينبع، وهو ميناء ممتاز لخمسة أو ستة مراكب صغيرة، لكن فيه ممرأ ضيقاً لا يزيد عرضه عن ٥٠ ياردة عند المدخل. والجزء العلوي من الشرم تملؤه شعاب ذات مسطحات واسعة جافة بمياه ضحلة، ولكن يوجد مجرى ضيق لمرور القوارب في الجزء الشمالي يقود لقطعة أرض منخفضة عليها بقايا أنقاض لقلعة محصنة، ويمكن الحصول على تموينات من هنا (Red Sea and Gulf of Aden Pilot, 1909)^(٢).

(١) البُرَيْكَة من الفرعة من العوازم (انظر: حمد الجاسر، معجم قبائل المملكة العربية السعودية).

(٢) البُرَيْكَة: - تصغير بركة - آثار على ساحل البحر شمال الريس غير بعيدة على ١٢ كيلاً يصب بينهما وادي لواء، وهي مكان الجار المدينة التاريخية وما زالت آثارها ماثلة وترى في البحر جزيرة قراف وتعرف اليوم بجزيرة البريكة. وما زال الميناء صالحاً لرسو السفن الشراعية القادمة من السودان، وفي الأيام الماضية من شهر ربيع الأول سنة ١٣٩٦ هـ ألجأت الرياح سفينتين محملتين بالأغنام قادمة من بر العجم بالسودان إلى ميناء البريكة فأنزلتا حمولتهما بدون عسر (عائق البلادي، معجم معالم الحجاز).

كاف للشرب، ودرجة عذوبة الماء الموجود ٧٦-١٠٠٪ (WILSON - MURROW, 1970)^(١).

بريم (جزيرة) Perim

٠٠-٣٩-١٢، ٣٠-٢٤-٤٣. جزيرة بريم من الممتلكات البريطانية، وهي تقع في البحر الأحمر في أضييق جزء من مضيق باب المنذب، ولا تبعد عن ساحل شبه الجزيرة العربية إلا بميل ونصف الميل، كما تبعد عن شواطئ أفريقيا بتسعة أميال. ويبلغ طول الجزيرة ٣,٥ ميل وعرضها ١,٥ ميل ومساحتها ٥ كم^٢، وأعلى نقاطها تقع قرب طرفها الجنوبي الشرقي بارتفاع ٢١٤ قدماً فوق سطح البحر. وهي جزيرة بركانية بالكامل، مع وجود مرجان ورمال بالوديان وعلى الأطراف، وليس بها موارد طبيعية للمياه أو غطاء نباتي إلا فيما ندر.

وقد احتل البريطانيون بريم في عام ١٧٩٩م، ولكن ما لبثوا أن تركوها، ثم عادوا إلى احتلالها في عام ١٨٥٧م عند افتتاح الطريق البري، وعلى الرغم من أن بريم هذه قد ظلت سنين طويلة مكاناً غير ذي شأن، تحتله سرية صغيرة من الجنود الهنود لا يسكنها غيرهم، فقد صارت الآن ذات أهمية كبيرة بسبب موقعها كمحطة تموين بالفحم. وفي عام ١٨٨٣م حصلت شركة فحم بريم Perim Coal Company على امتياز على الساحل الجنوبي الغربي من الجزيرة باعتباره موقعاً لمحطة إمداد بالفحم، وقامت هذه الشركة

بإضاءة الميناء وتزويده بالطوافي. وتعد بريم محطة لشركة التلغراف الشرقية Eastern Telegraph Company، وكذا لإشارات لويد Lloyd. ومحطة إشارات لويد Lloyd تشغل أعلى نقطة بالجزيرة وقد أشير إليها آنفاً، أما المنارة فعلى الجرف نفسه إلى الشمال منها. وبالقرب من طرفها الغربي يوجد تل الإشارات Signal Hill وارتفاعه ١١٢ قدماً حيث أقيمت فوقه محطة إشارات أخرى. أما سطح الجزيرة المستوي بصورة عامة، فقد أحدثت به المجاري المائية حدوداً، وغطته بعض الحشائش الخشنة في بعض الأماكن القليلة، وكذا القليل من الشجيرات القزمة.

وتقسم نقطة موزي Murray ميناء بريم إلى فرعين، أقيم على كل منهما منارة بيضاء لإرشاد السفن إلى داخل الميناء نهاراً، بينما تقوم بهذه المهمة الأضواء المرشدة ليلاً. ويمتد الفرع الرئيس لمسافة ميل واحد نحو الشمال الغربي، بينما يمتد الفرع الآخر لنحو سبعة كابلات^(٢) في اتجاه الشمال الشرقي، وتعرقل الممر بعض البقع الضحلة. والخلجان على الشاطئ الشرقي هي خليج شند Shand، وخليج جيمس James، وخليج ويليم William.

كابلات التلغراف:

تتصل بريم تلغرافياً بالكابلات مع عدن، والسويس، وأبوخ، وعصب، ومصوع، وسواكن.

(٢) الطول الكلي cable length: وحدة بحرية لقياس الطول تساوي ٦٠٨ أقدام في الأسطول البريطاني و٧٢٠ قدماً في الأسطول الأمريكي.

(١) بريم: - بالنصغير - واد ينفض من جبل حصن شمالاً فيصب في السهل الواسع الواقع شمال حصن، فيه بئر تسمى باسمه (عائق البلادي، معجم معالم الحجاز).

ب

قديماً من المياه بمحاذاة رأسها عند الجزر. وبها ماسورة توصيل عند الرأس والجواب، وعليها رافعة لرفع سبعة أطنان. ويرسل الماء في صهاريج بخارية أو ذات محركات، لتضخ المياه بطاقة تتراوح من ٢٠ إلى ٦٠ طناً في الساعة بسعر نحو ١٠^(١) للطن غير أن الكميات الضخمة لها أسعار خاصة.

أعمال الإصلاح والصيانة:

يمكن في هذا المكان الحصول على خدمات محطة كبيرة للإنقاذ وغواصين أوروبيين، وكذا الحصول على إصلاحات للسفن والآلات، كما يوجد أيضاً مزلقان لترميم السفن مزودين بأوناش للمراكب الخفيفة واللشبات يمكنها جذب أثقال تصل إلى ١٠٠ طن جمل سكون^(٢)، كما نجد أيضاً عدة روافع بخارية صغيرة ومطارق بخارية^(٣) وآلات للثقب^(٤) وغيرها.

السكان والحامية:

في عام ١٩٠١م، وصل عدد السكان إلى ١٢٣٦ نسمة، ولا يسمح لأي شخص بالإقامة على الجزيرة دون إذن من المقيم^(٥) بعدن، أما الحامية العادية فهي ٢٦ رجلاً تتزود بالموث من الكتيبة الهندية بعدن. وهي تستبدل كل ثلاثة أشهر، وتتألف قوة الشرطة من ١٠ رجال فحسب.

(١) قد تكون ١٠ جنيهات إسترلينية قياساً على ما سبق.

(٢) Dead weight

(٣) Steam hammers

(٤) Punching machines

(٥) The Resident

الأضواء، الطوافي، محطات الإشارات وغيرها:

انظر: Red Sea and Gulf of Aden Pilot، ويرى الضوء الرئيس، الواقع على ارتفاع ٢٤٩ متراً فوق سطح المد العالي، من مسافة ٢٢ ميلاً.

الفحم والموث:

يمكن الحصول على فحم ويلز Wales من مخازن شركة بريم للفحم، ويمكن شحنه بالسفن بسرعة تتراوح بين ٥٠ و١٢٠ طناً في الساعة. ويحفظ كاحتياطي بمخزون يتراوح بين ٥٠٠٠ و١٥٠٠٠ طن حسب الموسم، بينما يظل ٨٠٠ إلى ١٠٠٠ طن محملة على الدوام على المراكب الخفيفة جاهزة للتوزيع دون تعبئة ليلاً أو نهاراً. وللشركة ١٨ من هذه المراكب المصنوعة من الصلب حمولة الواحدة منها تتراوح بين ٩٠ و١٢٠ طناً، ويتوفر مكان لأربعة عشر مركباً معاً بمحاذاة الأرصفة الثلاثة للشركة، حيث تنعدم احتمالات تداخل سوء الأحوال الجوية مع عملية التزود بالفحم.

كما يمكن الحصول على الموث والتموين والثلج والمياه، وفي حالة الاحتياج إلى كميات ضخمة من الموث الطازجة ينبغي إخطار شركة بريم للفحم بذلك مقدماً، ويمكن تخزين الثلج بطاقة قدرها نحو ٢٥ طناً، بسعر خمسة جنيهات إسترلينية للطن الواحد.

المياه:

يمكن الحصول عليه من المكثفات التي يوجد رصيف المياه قريباً منها، مع وجود ١٢

بُرَيْمَان Baraiman

٠٠-٢٩-٢٥، ٠٠-٠٣-٥٠. انظر: البيضاء

^(٤)Biyadh

البريمي (قرية) Baraimi Village

٠٠-١٤-٢٤، ٠٠-٤٤-٥٥. (المراجع:

تقارير الميجر كوكس P. Cox المعتمد السياسي في الخليج ومن ملحوظاته الشخصية، وأيضاً الكولونيل تايلز Miles في الطريق من صحار إلى البريمي في عمان).

هي القرية الأصلية لواحة البريمي، والأقرب إلى وسطها. وتتكون من تسعة أحياء ممتدة باتجاه الشمال من حصن يمكن أن يعد واحداً منها. والأحياء المذكورة أدناه مرتبة ترتيباً هجائياً، ومعظمها يسكنها النعيم من القراطة، مع فروع أخرى. ويقدر عدد السكان إجمالاً بنحو ٥٠٠ نسمة.

=

(٤) ورد في النص الأصلي البياض Biyadh، وهو خطأ، والصحيح البيضاء، وهو غير البياض الذي في منطقة الرياض، الواقع إلى الشرق من الأفلاج. انظر مدخل (البيضاء Biyadh) في المعجم، فستجد تفصيلات أخرى عن البيضاء.

وجزيرة بريم جزء من منطقة عدن وتدار من هناك. ويقدم بالجزيرة مساعد ضابط مياسي^(٧).

البريم Baraim

٠٠-١٧-٣٠، ٠٠-١٩-٤٨. قرية صغيرة

على الشاطئ الغربي لجزيرة عبّادان^(٨)، وهي تقع خارج امتيازات شركة النفط الإنجليزية الإيرانية مباشرة في الشمال الغربي.

(١) Assistant Political Officer

(٢) ميون (بريم): جزيرة تقع في مضيق باب المندب. تقدر مساحتها نحو ١٢ كيلومتراً مربعاً. وهي تقسم المضيق إلى ممرين: يسمى الأول بالمضيق الصغير (ويقع في جهة ساحل اليمن)، والثاني بالمضيق الكبير (ويقع في جهة ساحل أفريقيا). والقسم الأخير لا تمر منه السفن لخطورته حيث توجد مجموعة جزائر بركانية صغيرة تسمى «الإخوة الثمانية». وتمر السفن المارة عادة في البحر الأحمر ذهاباً وإياباً من المضيق الصغير، بين الجزيرة ورأس باب المندب، وعرضه ميل ونصف. وأرض بريم صخرية بركانية الأصل، وبها هضبات غير مرتفعة، تعلو أعلاها عن سطح البحر نحو ٢٣٠ قدماً، وتكاد تكون أرضها خالية من النبات والماء. وفي أعلى مكان من الجزيرة أقيمت في عام ١٨٦١م متارة لإرشاد السفن، كما شيدت على رأس المضيق حصون تشرف على التربة الضيقة.

وقد حرف اسم الجزيرة حيث يطلق عليها جزيرة بريم، وهي لفظة أجنبية بينها اسمها العربي الصحيح: ميون. ويعيش في هذه الجزيرة بضع مئات من السكان البحرين وصيدا السمك وأسره. ويحرها غني بالسمك، إلى جانب كونها منطلق إستراتيجية تسيطر على مدخل البحر الأحمر (إبراهيم المقحفي، ٢٠٠٢م، معجم البلدان والقبائل اليمنية، دار الكلمة بصنعاء).

(٣) انظر مادة هذا المدخل في المعجم، فستجد تفصيلات أخرى.

اسم الحي	المنازل والسكان	ملحوظات
حارة الدرامكة ^(١)	١١ منزلاً	هذا هو أبعد حي عن الحصن.
حارة الشندغة ^(٢)	١٦ منزلاً	...
حارة العزازنة ^(٣)	٧ منازل
حارة الفضة ^(٤)	١٧ منزلاً	...
حارة القصر ^(٥)	يحتوي على منازل قليلة تشغلها حامية من النعيم.	حصن مذكور أدناه. وملكيته هي أساس قوة النعيم في البريمي.
حارة الكنود	٩ منازل للكنود.	...
حارة محمد بن علي ^(٦)	١٧ منزلاً	...
الحلة أو السوق	سبعة منازل للخدمة من النعيم.	يضم هذا الحي سوقاً فيها عدد قليل من الأكشاك لعدد غير محدود من البائعين الإيرانيين، ولكن معظم السلع تعرض على الأرض وتشمل الحبوب والمناديل والبقول والكبريت والأفقال والقوارير، ويتجمع بضع مئات من الناس هنا بعد الظهر في منظر يبعث على التسلية.

(١) انظر: الدَرَامِكَة (حارة) (Harat - Ad) .Daramikah

(٢) انظر: الشَنْدَغَة (Harat - Shindaghah)

(٣) انظر: العَزَازِنَة (حارة) (Harat - AI) .Azzazinah

(٤) انظر: الفُضَّة (حارة) (Harat - AI) .Fudhah

(٥) انظر: القَصْر (Harat - AI) .Qasr

(٦) انظر: مُحَمَّدُ بِنِ عَلِي (حارة) (Harat - Bin - Muhammad)

.Ali (Harat)

ويوجد أيضاً حي يسمى الحماسة^(١) يقع غرب القصر.

وباستثناء الحصن لا نجد شيئاً من هذه الأحياء مسوراً. وبعض المنازل من الطين وبعضها أكواخ من سعف النخيل ولا يوجد سوق إلا سوق حي الحلة.

وتقدر مصادر دخل القرية بنحو ١٠٠ جمل، و٥٠ حماراً، و٥٠ رأساً من الأبقار، و٥٠٠ رأس من الأغنام والماعز، و١٠,٠٠٠ نخلة. ويتكون حصن البريمي من مربع ذي جوانب يبلغ طولها ١٥٠ قدماً، والبناء كله من الطوب. ويوجد في كل ركن منه برج يبلغ ارتفاعه ٤٠ قدماً، ولكن الستائر المتصلة بالأبراج أقل من ٢٠ قدماً في الارتفاع. ويحيط بالمكان خندق عرضه ٢٥ قدماً وكل من جوانب الخندق الداخلية شديدة الانحدار مغطاة بالأجر. وفي الداخل يثران ينشجان الماء والواضح أنه ماء عذب يكفي لحماية كبيرة. وموقع الحصن وجوده في سهل يجعله كالعادة موقعاً حسناً، لكنه من ناحية الشمال والغرب قريب جداً من الزراعة والمنازل، ومن الناحية المواجهة توجد خرائب حصن آخر تصلح أن تكون ستراً لقوة مهاجمة. وفي الواجهة الجنوبية بوابة خشبية كانت في عام ١٨٧٥م أضعف جزء في البناء. وحصن البريمي لا يتساوي مع حصون عمان الجيدة ولكنه المفتاح لسلطنة عمان من الغرب ولا بد لمن يهاجم عمان مقرباً من هذه الناحية أن يقهر هذا الحصن كما لوحظ من قبل.

البريمي (واحة) Baraimi (Oasis)

٠٠-١٣-٢٤، ٠٠-٤٦-٥٥. كان الإنجليز يكتبونها (Brymee). وهي واحة مهمة في منطقة الجوّ في بقعة بين سلطنة عمان وعمان المتصالحة^(٢) الذي يمكن تسميته بعمان المستقلة. وكانت تعرف سابقاً باسم التوامية^(٣)، ولكن هذا الاسم توقف استعماله الآن.

موقعها واتساعها:

موقعها بالضبط هو وفق درجتي طول وعرض قرية الجيمي، إحدى القرى الوسطى في الواحة، ومما يظن في جدول القرى أدناه أن هذه الواحة تقع إلى الجنوب قليلاً من خط مستقيم يمتد بين مدينتي صُحار وأبو ظبي على مسافة نحو ٦٥ ميلاً إلى الجنوب الغربي من الأولى، وعلى بعد ٨٥ ميلاً إلى الجنوب الشرقي من الأخيرة. وتحد سهل البريمي من الشمال براري رملة كجبل^(٤)، ومن الشرق سهول كثيفة الأشجار وجروف صغيرة من تلال تابعة لمنطقة الجوّ، ومن الجنوب يحدها جبل حفيت، ومن الغرب تحدها طلائع الكثبان الرملية الهائلة التي تمتد نحو ساحل أبو ظبي بلا انقطاع. والواحة تقريباً مستديرة ويبلغ قطرها نحو ستة أميال.

(٢) هي الآن الإمارات العربية المتحدة.

(٣) انظر: التوامية Tuwamiyah.

(٤) انظر: رملة كجبل Ramlat Kahal. تقع بالقرب من محضبة، وتعرف أيضاً باسم رملة العيسر.

(١) انظر: الحماسة Hamasah.

السكان والقرى:

يبلغ عدد سكان البريمي نحو ٥٥٠٠ نسمة، والأكثرية منهم من قبيلة الظواهر، وبعضهم من النُعُيم، وقلّة من بني ياس. والناس عامة فقراء ربما نتيجة لاستمرار الحروب القبلية والاضطرابات المزمّنة أكثر مما هو بسبب الأحوال الطبيعية التي يعيشونها. ويبدو أن الازدهار الذي ينسب إلى هذه الواحة وهم لا حقيقة له، فإن معظم طعام الناس من التمر والخبز الخشن أو الأرز، وقد ينوعون غذاءهم بالسّمك المملح ولحوم الإبل والماعز. والحليب متوافر بكثرة ويصنع منه جينة بيضاء قاسية^(١)، يستخدم أحياناً في صنعها عصير اليوفوربية^(٢) عوضاً عن المنفحة. وترتدي النساء نوعاً غريباً من الحجاب، كما يرتدين أحذية بكعب عال، وعملهن هو أن يغزلن وينسجن ويصنعن اللباد^(٣)، كما يهتمن بالماعز والأبقار.

وفيما يأتي جدول لقرى واحة البريمي مرتبة ترتيباً هجائياً:

الاسم	الموقع	الطبيعة	الملحوظات
الجاهلي ^(٤)	على مسافة أربعة أميال جنوب غرب قرية البريمي.	مزرعة نخيل مع قليل من الأكواخ للحراس.	المكان أصلاً للظواهر، ولكن يملكه الآن شيخ أبو ظبي الذي طالب به منذ عشر سنوات.

(١) هو البقل الذي يصنعه البدو غالباً من حليب الإبل.

(٢) النوع euphorbia pulcherrima؛ وهو نبات عصاري.

(٣) كالتقعات والوسائد وغير ذلك.

(٤) انظر: الجاهلي Jahali.

الاسم	الموقع	الطبيعة	الملحوظات
الجيمي ^(١)	تقع طبقاً للأرصاح الدقيقة على درجة عرض (١٠ - ١٦ - ٢٤) شمالاً ودرجة طول (٣٠ - ٤٢ - ٥٥) شرقاً وذلك لكون مرصد بدراس (٥١ - ١٤ - ٨٠) شرق جريتش وبذلك تكون في وسط الواحة تقريباً.	هي قرية تتكون من ٢٠٠ منزل للظواهر من فرع بني سعد.	كمية المياه تأتي من الشرق تقدر أشجار النخيل بسنة آلاف نخلة. والحيوانات ٦ من الخيل، و٦٠ جملاً، و٤٠ حماراً، و٤٠ رأساً من الأبقار، و١٠٠ رأس من الأغنام والماعز.
صَعْرَاء ^(٢)	على بعد ميل واحد إلى الجنوب الشرقي من قرية البريمي.	قرية تتكون من ١٠٠ منزل للنعيم من فرع القراطسة.	يأتي الفلج الذي يروي مزارع النخيل من الشمال الشرقي. ويقال إنه يوجد ١٠,٠٠٠ نخلة، وأيضاً ١٠٠ جمل، و٥٠ حماراً، و٥٠ رأساً من الأبقار، و٥٠٠ رأس من الأغنام والماعز.

(١) انظر: الجيمي Jimi.

(٢) انظر: صَعْرَاء Suarah.

ب

الاسم	الموقع	الطبيعة	الملحوظات
عين الظواهر ^(١)	على بعد نحو ثلاثة أميال جنوب قرية البريمي.	هي قرية تضم ٢٨٠ منزلاً للظواهر من فرع الجوابر.	في بعض الأحيان يطلق عليها العين ^(٢) فقط، وتروى الأرض بواسطة فلجين أحدهما يأتي من الشرق، والآخر ويسمى الداودي ^(٣) من جبل حفيت. وتقدر أشجار النخيل بنحو ٢٠,٠٠٠ نخلة ويقال إن عدد الأنعام فيها هو ٤٠ حصاناً، و١٥٠ جملاً، و١٠٠ حمار، و١٠٠ رأس من الأبقار، و١٠٠٠ رأس من الغنم والماعز.
قرية البريمي	على مسافة ١,٥ ميل من الجنوب الشرقي إلى الشرق من الجيبي التي حدد موقعها فلكياً.	...	انظر المقالة الخاصة بقرية البريمي ^(٤) .

(١) انظر: الظواهر (عين) Dhawahir (Ain).

(٢) وهي ليست العين المدينة الكبيرة المعروفة.

(٣) انظر: الداودي (فلج) Dawudi.

(٤) انظر: البريمي (قرية) Baraimi Village.

الاسم	الموقع	الطبيعة	الملحوظات
القَطَارَة ^(١)	على بعد ١,٥ ميل شمال غربي قرية البريمي.	قرية تتكون من ١٢٠ منزلاً للظواهر من فرع الدرامكة.	تروى الأراضي بواسطة قلج يأتي من التلال في الشمال الشرقي. وتقدر المصادر بنحو ٥٠٠٠ نخلة، و٦٠ جملاً، و٣٠ حصاراً، و٤٠ رأساً من الأبقار، و١٠٠ رأس من الأغنام والماعز، ولا توجد خيول.
المُرَيْجِب (المريقب) ^(٢)	على بعد ٢,٥ ميل غرب الشمال الغربي لقرية البريمي.	حصن قديم مهجور ملاصق للقلج الذي يجري إلى قرية المسعودي.	لقد بنى الحصن واستعمله جد شيخ أبو ظبي الحالي.
المَسْعُودِي ^(٣)	على مسافة ٢,٥ ميل شمال - شمال غرب قرية البريمي.	موطن لبني ياس أنشأه حديثاً خليفة الابن الأكبر لشيخ أبو ظبي.	تروى الأرض بواسطة القلج الذي يمر أولاً في المريجب (المريقب). وحتى الآن لا توجد مصادر للعيش إلا بعض النخيل المزروعة حديثاً.

(١) انظر: القَطَارَة Qatarah.

(٢) انظر: المُرَيْجِب (المريقب) Murajjib.

(٣) انظر: المَسْعُودِي Masudi.

الاسم	الموقع	الطبيعة	الملحوظات
المُعْتَرَض ^(١)	على مسافة ثلاثة أميال جنوب غرب قرية البريمي.	هي قرية تتكون من ٢٠٠ منزل للظواهر من فرع الدرامكة.	يأتي الماء من جبل حفيت بواسطة فلج. ويقال إن في المكان ٤٠٠٠ نخلة و ٤٠ جملاً و ٢٠ حماراً و ٢٠ رأساً من الأبقار، و ٧٠ رأساً من الأغنام والماعز ولا توجد خيول.
الهِبَلِي ^(٢)	على مسافة ميلين شمال الشمال الشرقي من قرية البريمي.	هي قرية بها ٨٠ منزلاً للظواهر من فرع الدرامكة.	تروى بواسطة فلج يأتي من تلال تقع في الشمال الشرقي. ومصادر الدخل هي ٢٠٠٠ نخلة، و ٤٠ جملاً، و ٢٠ حماراً، و ٢٠ رأساً من الأبقار، و ٦٠ رأساً من الأغنام والماعز، وبها خيول قليلة.

من التلال في بعض الأحيان على بعد عدة أميال وتغطي النقص عندما يكون هطول الأمطار خفيفاً. ولكل قرية منطقة منفصلة من مزارع النخيل. والجزء الصالح للزراعة الذي يملكه المالك في داخل القرية صغير، ومتوسط ممتلكات الفرد على وجه العموم صغير إلى أقصى حد.

وقد أعيرت زراعة النخيل عناية كبرى أما الفواكه الأخرى والخضراوات والحبوب فالعناية بها متوسطة. وتزرع في الواحة أنواع من أحسن فصائل النخيل منها الفرض والخلاص والمبسلي ولكنها لا تتساوى في تقديرها مع إنتاج وادي سمائل ويديّة في سلطنة عمان. ويبلغ عدد نخيل الواحة

وهذه القرى غير مسورة، وتتألف من منازل مبنية من الطين وسعف النخيل. وهي بيوت مبعثرة ومتوارية بين المزارع. وإلى جانب هذه المنازل المسكونة توجد مساكن كثيرة خربة خالية.

الزراعة:

تبدو الواحة بوجه عام خضراء مشمرة وإن كانت التربة خفيفة إلا أنها خصبة، ومجاري المياه الجارية تحدها من كل جانب. وهي أفلاج تجري

(١) انظر: المُعْتَرَض Maataradh.

(٢) انظر: الهبلي Hili.

التجارة:

هناك القليل من التجار في الواحة، هذا إن وجدوا، ولكن يقام سوق محلي بدائي بعد كل ظهيرة في أحد أحياء قرية البريمي حيث يتقايض الناس السلع، أما تجارة البريمي الخارجية فتمر أصلاً في ميناء الشارقة التي تبعد نحو ٨٠ ميلاً إلى الشمال الغربي كما تمر في مدن الساحل الأخرى كأبو ظبي، ودبي، وصحار.

الوضع السياسي:

البريمي مستقلة، ولكن نفوذ شيخ أبو ظبي فيها قوي، وأخذ في التزايد المستمر وتشهد آثار الحصن في المريجب على الوراثة المتصلة بعائلته في البريمي، وقد حصل أخيراً على مزرعة (وهو يشغلها الآن) في الجاهلي، بينما تتحول المسعودي إلى قرية يجهد ابنه الأكبر. وزيادة على ذلك فإن قبيلة الظواهر تدفع له العشور التي ورد ذكرها في مقالنا عن إمارة أبو ظبي، ويمثل الظواهر أغلبية سكان الواحة. ويحتمل في الوقت الحاضر أن يستطيع الشيخ الاستيلاء على البريمي لو شاء ذلك ولكن يبدو أن سياسته هي سياسة التدخل السلمي. والتَّعْيِمُ هم ملاك الواحة الأصليون الذين يعطيهم امتلاكهم للحصن الموجود في قرية البريمي امتيازاً وسيادة محليتين على الظواهر وقد يتردد بعض مناصير أبي الخليل على واحة البريمي ومحيطها في الصيف.

نحو ٦٠,٠٠٠ نخلة. أما الفاكهة الأخرى خلاف التمور فهي الليمون واللايم الحامض والحلو، والرمان، والبطيخ، والشمام، والموز، والمانجا، والعنب، والتين، والزيتون، كما يوجد الفيفاي^(١). وتزرع الحبوب كالقمح والشعير في الربيع، والذرة والدخن في الخريف. وتشمل الخضراوات البطاطا الحلوة والفجل والباذنجان والفاصوليا والبصل والثوم. ومن المحصولات الأخرى حبوب القطناني^(٢) والقطن، وكلاهما من الأنواع ذات الزهور البيضاء والحمراء، ومن ضمن المحصولات الأخرى البرسيم الحجازي الذي ينتج ٨ أو ٩ محاصيل في السنة. ولا تزرع البقول بين الحبوب، بل تزرع بعدها بالتعاقب في نفس الأرض. ولا تحرق جذامة الزروع بل تحرث مع التربة لتدفن بها. ويقال إن البن قد زرع مرة على سفوح جبل حفيت، ولكن مزارع البن قد اختفت الآن.

الحيوانات:

تشاهد الخيول فقط عند الشيوخ، كما أن الأبقار أيضاً قليلة نوعاً ما ولكن الجمال رخيصة ومتوفرة، وتستهلك الحمير بكثرة للركوب ولحمل الأحمال. والمعروف أن في قرى الواحة على وجه الإجمال نحو ٥٠ حصاناً، و٥٥٠ جملاً، و٣٠٠ حمار، و٣٠٠ رأس من الأبقار، و٢٥٠٠ رأس من الأغنام والماعز. وإلى جانب ذلك يوجد عدد من الخيل يقال إنه يبلغ مئة فرس كلها لشيخ أبو ظبي.

(١) المشهور بالببايا papai.

(٢) ورد بالمعجم هكذا Pilsce.

البَزْم (خور) (Bazam (Khor)

٠٠ - ٠٦ - ٢٤ ، ٠٠ - ٤٣ - ٥٣ . مضيق بين عمان المتصالحة^(٥) وجزيرة أبو الأبيض، يبلغ طوله نحو ٥٠ ميلاً يعرض ستة أميال عند المدخل، ولكن يعرض ميل واحد عند بدايته والمدخل غير مأمون فمن الخطر على المراكب الكبيرة أن تبحر عبره (Persian Gulf Pilot, 1909). انظر أيضاً: الظفرة Dhafrah .

البَزْم (هشت) (Bazam (Reef)

٠٠ - ٢٠ - ٢٤ ، ٠٠ - ١٩ - ٥٣ . شعب عظيم في الخليج العربي، يقع في مواجهة عمان المتصالحة ويبدأ على الجانب الغربي من خور كتثور على مسافة نحو ٢٢ ميلاً من أبو ظبي، ويمتد من هناك بلا توقف لمسافة ٥٣ ميلاً في اتجاه الغرب. ونجد أن طرف الشعب الشمالي كله، حيث توجد الجزيرة الصغيرة التي تسمى حالة الحيل^(٦)، قد بين على سبيل التقريب، ولا تصلح البوصلة دليلاً للاقتراب منه؛ إذ يتراوح العمق بالقرب منه من ستة إلى عشر قامات ولا يزيد العمق عن ذلك حتى ١٥ ميلاً منه. ونجد سلسلة من الجزر تحف بطرفه الجنوبي، تعرف معاً بالبَزْم مع احتفاظ كل منها باسمها الخاص. وبين الشعب والبر الرئيس نجد خور البَزْم الذي سبق وصفه. ويسمى الجزء الشمالي الغربي رَزِيم.

(٥) عمان المتصالحة هو الاسم القديم لدولة الإمارات العربية المتحدة.
(٦) الحالة في اصطلاحهم هي كل قرية يحيط بها البحر كالجزيرة.

البُرَيْمِي Buraimi

٠٠ - ٠٤ - ١٣ ، ٠٠ - ٥٠ - ٤٤ . انظر: عدن (محمية) (Aden (Protectorate)^(١).

برينج Brainij

٠٠ - ٥٠ - ٣٢ ، ٠٠ - ٠١ - ٤٥ . انظر: وِجَلَة (نهر) (Tigris) .

بُرِيه Braih

أحد القسمين الأصليين لقبيلة مطير^(٢) بوسط شبه الجزيرة العربية^(٣).

البَرْخَمَة (تل) (Bazkhah (Tall - Al)

٠٠ - ٣٠ - ٢٥ ، ٠٠ - ١٦ - ٥٠ . انظر: العقير (بر) (Barr - al) .

البُزْدَار (قبيلة) (Buzdar

إحدى قبائل البلوش^(٤).

(١) أرض البريمي في طور الباحة من أعمال محافظة لحج (إبراهيم المحققي، ٢٠٠٢م، معجم البلدان والقبائل اليمنية، دار الكلمة بصنعاء).
(٢) انظر مادة هذا المدخل في المعجم، فستجد تفصيلات أخرى.
(٣) بُرِيه: واحدهم بريه، ويقال لهم البرهة والبرهان من مطير، منهم: العبيات، والدياحين، والبرزان، وبنو عبدالله، والخلعة، والصحران، والمريخات، والبدناء، والعوارض، والعوارض، والعسفة، والوسامي (انظر: حمد الجاسر، معجم قبائل المملكة العربية السعودية).
(٤) انظر مادة هذا المدخل في المعجم، فستجد تفصيلات أخرى.

البَزْمُ القُرْبِيُّ Ghurbi - Al - Bazam

٥٣-٥٤-٥٥، ٢٤-١٩-٥٥. جزيرة صغيرة في الخليج العربي عند ساحل عمان المتصالحة، وهي على بعد نحو ٢٦ ميلاً بحرياً غرب - شمال غرب جزيرة أبو الأيضي. وهي جزيرة ضحلة تمتد لنحو ميلين، وتغطي جزئياً بالمانجروف؛ إذ يمكن الحصول على شجيرات المانجروف الخضراء للحطب، لكن لا يوجد ماء (Persian Gulf Pilot, 1909).

بَزْمِي Bazummi

اسم آخر لخور البَزْمِ^(١).

البَزْوَاءُ Bazwah

٥٥ - ٥٧ - ١٩، ٥٥ - ٥٩ - ٤٢. قرية في محافظة النماص بمنطقة عسير، تقع على ارتفاع ٢٣٢٩ متراً فوق مستوى سطح البحر، ويقطنها من ٢٥١ إلى ٥٠٠ نسمة. وهي ترتبط مع طريق الطائف - أبها - جازان الرئيس بדרך متموج لا بأس به، طوله ٣,٠ كم. وبالقرية دكان، وطاحونتان (ITALCONSULT, 1970)^(٢).

البِزِيلِيُّ Bizaili

٥٥ - ٣٣ - ٢٣، ٥٥ - ٥٦ - ٥٦. انظر: الظاهرة Dhahirah.

بِسْنُ (جَبَل) Biss (Jabal)

٥٥ - ٥٠ - ٢١، ٥٥ - ٣٦ - ٤٠. جبل قاتم اللون ومنفرد بالحجاز يقع شمال غرب أبار عشيرة على طريق الحج العراقي، وهو يشرف على وادي العقيق في ضفته الغربية، ويقع على بعد نحو ٧٠ ميلاً من مكة المكرمة^(٣).

البِيسَاتِينَةُ Basatinah (Al)

٥٥ - ٣٥ - ٣١، ٥٥ - ٢١ - ٤٧. انظر: دِجَلَةٌ (نهر) Tigris.

بَسَامُ (آل) Basam (Al)

٥٤ - ٢٣ - ١٩، ٥١ - ٥١ - ٤٢. قرية في بني عمرو بمحافظة النماص في منطقة عسير، تقع على ارتفاع ٢٢١٣ متراً فوق مستوى سطح البحر، ويقطنها من ١٠١ إلى ٢٥٠ نسمة. وهي ترتبط مع طريق الطائف - أبها - جازان الرئيس بדרך متموج لا بأس به، طوله ٥,٢ كم، وهناك ٣,٤ ساعة مشياً من الدرب إلى القرية (ITALCONSULT, 1970)^(٤).

(٣) بَسْنُ: حرة، هي امتداد حرة الحجاز العظيمة وآخرها من الجنوب الشرقي، تشرف على بلدة عشيرة شمال الطائف على ٤٠ كيلاً تقريباً، تشرف على البلدة من الشمال، يطيف بها وادي عقيق عشيرة من الجنوب والشرق، وكل مياهها فيه، وهما حرتان متصلتان، بس الجنوبية، وبس الشمالية، بينهما وادٍ يصب شرقاً في العقيق، وسكانهما اليوم المقطعة من عُنَيْبَةَ (عائق البلادي، معجم معالم الحجاز).

(٤) آل بَسَامُ: من قرى بني رافع من بني عمرو في سراة الحجر، في منطقة عسير (حمد الجاسر، المعجم المختصر)، وتقع إلى الغرب من جبل حرة الأشم ببلاد عمرو الشام (عمر بن غرامة العمري، معجم بلاد رجال الحجر).

(١) انظر مادة هذا المدخل في المعجم، فتجد تفصيلات أخرى.

(٢) البَزْوَاءُ: قرية وقسم كبير لبني قشير وهي حاضرة القبيلة وتقع شرق النماص وبجانب وادي النماص من الشمال (عمر بن غرامة العمري، معجم بلاد رجال الحجر).

البُستَان Bistan

٠٠ - ٣٣ - ٢٣، ٠٠ - ٣٢ - ٥٨. انظر: مسقط
(منطقة) (District) Masqat.

بُستَان Bistan

٠٠ - ١٩ - ٢٣، ٠٠ - ٠١ - ٥٨. انظر: سَمَائِل
(وادي) (Wadi) Smail.

البُستَان (Al) Bustan (Al)

٤٣ - ٢٠ - ٢٣، ٠٤ - ١٠ - ٣٩. قرية في
منطقة المدينة المنورة، تقع على ارتفاع ١٨٦ متراً
فوق مستوى سطح البحر، ويقطنها أقل من ١٠٠
نسمة. وهي ترتبط مع طريق جدة - ينبع الرئيس
بدرج مستو و متموج وجبلي سيح، طوله ٦١ كم،
وهو عرضة للجلاميد والجراول وفيضان الأودية.
وتشمل الأنشطة الزراعية زراعة النخيل، مع تربية
الماشية من الغنم والماعز. وبالمنطقة كفاية من
الماء العذب، ودرجة عذوبة الماء ٧٦ - ١٠٠٪
(WILSON - MURROW, 1970).^(١)

بُستَان داود بيك Bustan

٣٠ - ٥٨ - ٣٢، ٢٥ - ٤٥ - ٤٤. اسم موقع على
الضفة اليسرى لنهر دجلة^(٢) بين القرارة والصويرة.

(١) البُستَان: مزرعة في وادي ثقب قبل اجتماعه بالقحاة بسبعة
أكيال، كان محطة عند ظهور السيارات في الحجاز، وله
شهرة مكانية، ولما تحولت السيارات إلى الساحل اندثرت
المحطة وبقيت المزرعة عامرة، تبعد عن بئر ميريك ١٩
كياً، وعن مستورة ٦٢ كياً على نفس الطريق، جنوب
السفيا، وغرب الفرع وأهلها قبيلة العبدية من بني عمرو من
حرب (عائق البلادي، معجم معالم الحجاز).
(٢) انظر مادة هذا المدخل في المعجم، فستجد تفصيلات أخرى.

البُستَان Bisas

١٨ - ٥٠ - ٤٦، ١٩ - ٢١ - ٤١. قرية بمحافظة
المخوة في منطقة الباحة، تقع على ارتفاع ٤٦٥ متراً
فوق مستوى سطح البحر، ويقطنها من ٥٠١ إلى
٢٠٠٠ نسمة. وترتبط مع الطريق الساحلي بدرج
مستو و متموج يبطن واد جيد وسيح، إلى لا بأس به،
طوله ٣، ٧٧ كم (ITALCONSULT, 1970).^(٣)

البُستَان (Al) Bisas (Al)

٤٣ - ٠٤ - ١٩، ١٣ - ٠٠ - ٤٢. قرية بمحافظة
المجاردة في منطقة عسير، تقع على ارتفاع ٥٩١
متراً فوق مستوى سطح البحر، ويقطنها من ١٠١
إلى ٢٥٠ نسمة. وترتبط مع الطريق الساحلي بدرج
مستو و متموج يبطن واد سيح، إلى لا بأس به، طوله
٥، ٢٥ كم، ولكن يحتاج الشخص إلى ٢، ٠ ساعة
مشياً؛ للوصول من القرية إلى ذلك الدر. وبالقرية
طاحونة (ITALCONSULT, 1970).^(٤)

البُستَان (قبيلة) Bisaisat (Tribe)

انظر: عنزة (قبيلة) (Anazah Tribe).^(٥)

البُستَان Bastah

٠٩ - ٤٩ - ١٧، ٢١ - ٣٢ - ٤٣. قرية في محافظة
ظهران الجنوب بمنطقة عسير، تقع على ارتفاع

(٣) تقع على وادي سقامة بالقرب من السقوح الشرقية
لجبل شدا الأعلى شمال غرب المخوة فيما بينها وبين
قلوة.

(٤) قرية على وادي خاط بمحافظة المجاردة.

(٥) البُستَان من الحبلان، من الجبل، من العمارات
من عنزة (انظر: حمد الجاسر، معجم قبائل المملكة
العربية السعودية).

بِسْمِي (تل) Bismai (Tel)

٠٠-٢٥-٣٢، ٠٠-٣٩-٤٥. ربوة صغيرة في بلاد الرافدين تقع قرب الضفة اليمنى لنهر دجلة على بعد نحو ١١ ميلاً غرب - جنوب غرب كَوْت الأمازة.

بِسْمِيَّة (تل) Bismaiyah (Tel)

٣٠-٤٢-٣١، ٠٠-٥٠-٤٥. ربوة في العراق بين شط العراف وشك الكار على بعد نحو ٦٠ أو ٧٠ ميلاً شمال غرب - شمال بلدة الناصرية على نهر الفرات.

بِسِيَاء Bisya

٠٠-٤٣-٢٢، ٠٠-١٤-٥٧. انظر: عمان الداخلي Oman Proper.

البَسَيْتَيْن Bisaitin

٠٠-٣٢-٢٥، ٠٠-٠٤-٥٠. انظر: البيضاء Biyadh^(١).

البَسَيْتَيْن Busaitin

٠٠-١٦-٢٦، ٠٠-٣٧-٥٠. قرية تقع على الساحل الغربي من جزيرة المُحَرَّق في البحرين على بعد ميل شمال مدينة المُحَرَّق، وفي شرقها توجد مزرعة تخيل طولها نحو ٣٠٠ ياردة

(٣) ورد في النص الأصلي البيضاء Biyadh، وهو خطأ، والصحيح البيضاء، وهو غير البيضاء الذي في منطقة الرياض، الواقع إلى الشرق من الأفلاج. انظر مدخل (البيضاء Biyadh) في المعجم، فستجد تفصيلات أخرى عن البيضاء.

٢١٢٠ متراً فوق مستوى سطح البحر، ويقطنها من ٥٠١ إلى ٢٠٠٠ نسمة. وهي ترتبط مع طريق أبها - خميس مشيط - نجران الرئيس بدرج جبلي مستو وتموج ببطن واد جيد وسيء، إلى لا بأس به، طوله ١٣,٣ كم (ITALCONSULT, 1970)^(١).

البَسْطَة Bastah

٣٦-٠٠-١٨، ٢١-٢٦-٤٣. قرية في محافظة ظهران الجنوب في منطقة عسير، تقع على ارتفاع ٢١٣١ متراً فوق مستوى سطح البحر، ويقطنها نحو ١٠٠ نسمة. وهي ترتبط مع طريق أبها - خميس مشيط - نجران الرئيس بدرج متموج ومستو ببطن واد بحالة لا بأس بها، طوله ١٢,٨ كم. وبالقرية طاحونة (ITALCONSULT, 1970).

بِيسِل (وادي) Bissel (Wadi)

٥٩-١٢-٢١، ٤٤-٤٣-٤٠. انظر: تربة (وادي) Turabah (Wadi)^(٢).

(١) من قرى الجَبَاب من قحطان تقع على جانب وادي ملاح بجانب بلدة النبعة شمال مدينة ظهران الجنوب بنحو ٣٣ كم (علي الحربي، معجم منطقة عسير).
(٢) بسل: واد عظيم كثير القرى والمزارع متعدد الروافد، يأخذ أعلى مساقط مياهه من جبال فاحرة وسلامة وهي جبال في السراة بسبل ماؤها الغربي في تهامة في اللبث والشرقي في بسل، ثم ينتهي ماؤه في الجرد: أرض سوح واسعة غرب وادي تربة يضيع ماؤه فيها وقد يصل تربة عند حصول سيول جاثمة، وكثيراً ما يدفح في البرث مع لية والعرج يقطع طريق الجنوب من الطائف بين وادي لية وغزائل على بعد ٣٦ كيلاً من الطائف، يسمى أسفلها كلاج سكانه العصمة والخشابة، وأسفله للجمدة كلها بطون من حُتَيْبَة. وتصب فيه أودية عظيمة - منها: مظلمة والشقرة وكل هذه الأماكن جنوب الطائف (عائق البلادي، معجم معالم الحجاز).

٢٦ من نوع الماشو^(٤) وقوارب خفيفة. ومن هذه نحو ٣٢ قارباً تستعمل قوارب لصيد اللؤلؤ، أما عدد النخيل فيقل عن ١٠٠٠ نخلة، وبها قليل من أشجار الرمان والليمون، أما عدد الحمير فهو ثمانية، والأبقار أربع فقط.

البيسطة Basitah (AI)

٠٠ - ١٩ - ٣٠، ٠٠ - ٢١ - ٣٨. سهل بازلي متسع في شمال غربي شبه الجزيرة العربية، يمتد من أرض الصوان حتى حدود صحراء النفود، ومن جبال الطيبق إلى وادي السرحان، وسطحه ناعم أسود عموماً، وهو سهل أجرد تماماً. وتدلنا البقع الدائرية الصغيرة المتعددة المنتشرة في أبعاد السهل والتي يجهز فيها البدو بذرة السمح، تدلنا تلك البقع على أن هناك غطاء نباتياً بين الحين والآخر في تلك البقاع. ونبات السمح هذا، كما يقول العرب، لا يمكنه التكاثر عن طريق البذور بل نجدهم قد فشلوا دوماً في زراعته، ولهذا نجد الشرارات يسمونه «هبة المطر». وتجفف الحبوب في الشمس، ثم تطحن لئصير دقيقاً، ويصنع منه الخبز أو يخلط بالتمر أو يؤكل على شكل عصيدة.

= كان كبيراً. ويخلو الشوعي من الصنفر الذي يرى في مؤخرة السنوك (انظر: أحمد البشر الرومي، معجم المصطلحات البحرية في الكويت، مركز البحوث والدراسات الكويتية، ٢٠٠٥م).

(٤) الماشو قارب صغير يستخدم للتردد بين السفينة والساحل لنقل البحارة وبعض الأمتعة الخفيفة. ومؤخرة الماشو مربعة. وأصل الكلمة آرامية من ماکونا، مجلة لغة العرب، ج ١١، مايو ١٩١٤م (انظر: أحمد البشر الرومي، معجم المصطلحات البحرية في الكويت، مركز البحوث والدراسات الكويتية، ٢٠٠٥م).

وعرضها ٢٠٠ ياردة فيها بئران يمدان القرية بمياه شرب مالحة قليلاً. ويزرع تحت النخيل الجزر والبرسيم بكثرة. وتحوي البيسيتين نحو ٤٠٠ مسكن بعضها مبني من الحجر، ولكن معظمها أكواخ من جريد وسعف النخيل. والسكان سنون، وبصفة خاصة من المضاحكة ١٥٠ منزلاً، وبعض من آل بورميح ٢٠ منزلاً، والعتوب وبني ياس من فرع آل بو فلاسة. ويملكون جميعاً ثمانية مراكب بقارة^(١)، و ١٢ سنوك^(٢) وشوعياً^(٣)، و

(١) البقارة نوع من السفن التي انقرضت، وكانت آخر بقارة في الكويت عام ١٩١٤م، وهي تشبه البئيل تقريباً. وكانت البقارة تستعمل للغوص على اللؤلؤ في كل مناطق الخليج العربي، ثم استعبد عنها بالشوعي والسنوك والبوم (انظر: أحمد البشر الرومي، معجم المصطلحات البحرية في الكويت، مركز البحوث والدراسات الكويتية، ٢٠٠٥م).

(٢) السنوك وأصله سنوك، والجمع سنابك سفينة من السفن الشائعة في الخليج العربي. ويوجد في مقدمتها زاوية حادة بينما مؤخرتها شبه مربعة. ويستخدم النوع المتوسط منها في الخليج العربي للغوص، وفي اليمن يصنع منها نوع كبير يجتازون به المحيطات إلى الهند وجزر تجار. ويوجد منها كذلك نوع يستعمله أهل الحجاز للسفر إلى جنوب أفريقيا يحمل بضائع وركاباً. وهذا النوع من السفن شائع في الجزيرة العربية منذ قديم الزمان، وقد ذكره ابن بطوطة، وأورد المقرئ في المخطط ٢٩٢/١: السنابك في جملة المراكب الحربية المائية التي أمر أحمد بن طولون باتخاذها (انظر: أحمد البشر الرومي، معجم المصطلحات البحرية في الكويت، مركز البحوث والدراسات الكويتية، ٢٠٠٥م).

(٣) شوعي والجمع شواعي، ولا يختلف نوع الشوعي عن نوع السنوك وشكله إلا في شكل اللوح الذي في أعلى المقدمة. وتختلف أحجام الشواعي فمتها ما هو بحجم القارب الصغير ويستخدم لصيد السمك يقرب السواحل، ومنها ما يقارب حجمه حجم السنوك. وكثيراً ما يحول الشوعي إلى سنوك إذا-

الرئيس بدر بن ممتوج ومستو لا بأس به، طوله ٧,٥ كم (ITALCONSULT, 1970).

البشامة Bashamah

٠٨ - ٢٨ - ١٩ - ٤٥ - ٤٩ - ٤١. قرية في العرضية الجنوبية^(٥) في محافظة القنفذة بمنطقة مكة المكرمة تقع على ارتفاع ٧١٥ متراً فوق مستوى سطح البحر، ويقطنها ١٠٠ إلى ٢٥٠ نسمة. وترتبط مع الطريق الساحلي بدر بن ممتوج ببطن واد سبيح، إلى لا بأس به، طوله ٥٢ كم، لكن هناك ٠,٨ ساعة مشياً من هذا الدرب إلى القرية (ITALCONSULT, 1970)^(٦).

البشامة Bashamah

٢٤ - ٠٦ - ١٧ - ٥٧ - ٠٢ - ٤٣. قرية في محافظة العارضة في منطقة جازان، تقع على ارتفاع ٢٨٥ متراً فوق مستوى سطح البحر، ويقطنها من ١٠١ إلى ٢٥٠ نسمة. وهي ترتبط مع طريق الطائف - أبها - جازان الرئيس بدر بن ممتوج وبتن واد بحالة لا بأس بها، طوله ٦٢,٨ كم، ولكن يحتاج الشخص إلى ٠,٤ ساعة مشياً للوصول من القرية إلى ذلك الدرب (ITALCONSULT, 1970)^(٧).

(٥) العرضية الشمالية والعرضية اليمانية (الجنوبية) منطقتان واسعتان فيهما إمارتان من إمارة القنفذة، يلحق بهما قرى كثيرة (حمد الجاسر، المعجم المختصر).

(٦) البشامة: قرية سكانها بتورزق من قرى العرضية الجنوبية في منطقة مكة المكرمة (حمد الجاسر، المعجم المختصر).

(٧) البشامة: - على اسم واحدة شجر البشام - من قرى بني حريص من أعمال العارضة (محمد العقيلي، معجم مقاطعة جازان).

ويبلغ ارتفاع ذلك السهل في المتوسط بين ٢٥٠٠ و٣٠٠٠ قدم، وليس به من ملامح بارزة إلا القليل النادر أهمها تلال جعلة، ووعلة، ووادي طريف (Carruthers, 1909)^(٨).

بشارة (قبيلة) Bsharah

إحدى قبائل اليمن^(٩) التي كان شيخها في عام ١٩١٥م سالم بن يحيى؛ جمعي^(١٠).

البشارية (قبيلة) Bishariyah (Tribe)

انظر: حرب (قبيلة) Harb (Tribe)^(١١).

البشام Bishamin

١٨ - ٣٠ - ١٨ - ٠٥ - ٠٦ - ٤٢. قرية في محافظة محابيل عسير بمنطقة عسير، تقع على ارتفاع ٥٥٧ متراً فوق مستوى سطح البحر، ويقطنها أكثر من ٢٠٠٠ نسمة. وهي ترتبط مع الطريق الساحلي

(١) البشامة: اسم قديم، ولا يزال معروفاً، وقد يسمى (بسيطاً) بالأكف. والبسيطة هذه تقع بقرب غربي وادي السرحان، وتمتد بامتداد الوادي من وادي حدرج إلى قرب نهاية الوادي من الناحية الجنوبية (حمد الجاسر، معجم شمال المملكة).

(٢) انظر مادة هذا المدخل في المعجم، فستجد تفصيلات أخرى.

(٣) بشارة: عائلة من أهل مدينة زبيد. منهم الشيخ العلامة إبراهيم بن بشارة تلميذ الشيخ الكبير الولي أحمد بن أبي الخير المعروف بالصياد والمتوفي سنة ٥٧٩هـ. لهم بقية في منطقة حيس في قرية بيت بشارة الواقعة بجنوب زبيد (إبراهيم المقحفي، ٢٠٠٢م، معجم البلدان والقبائل اليمنية، دار الكلمة بصنعاء).

(٤) البشارية (بشوي) من بني سعود من مزينة من العراوذة من بني سالم من حرب (انظر: حمد الجاسر، معجم قبائل المملكة العربية السعودية).

طريق أبيها - خميس مشيط - نجران الرئيس بدرج متموج ومستو وممهّد بحالة لا بأس بها، طوله ٦, ١٥ كم (ITALCONSULT, 1970)^(١١).

بِشِر (قَبِيلَة آل) Bishir (Al)

انظر: مرة (آل) (Morrah (Al).

بِشِر (قَبِيلَة) Bishr (Tribe)

قبيلة فرعية عظيمة من عنزة^(١٢).

بِشِر (قَبِيلَة بني) Bishr (Bani)

انظر: قَحْطَان الجنوبية (قبيلة) (Qahtan)^(١٣).

بِشْرَى (جَبَل) Bothra (Or Bushra) (Jabal)

٣٠ - ٤٦ - ٤٦, ٢٦ - ١٦ - ٢٧ - ٤٠. جبل ممتد إلى مسافات بعيدة بمنطقة جبل شَمْر في شمال شرقي نجد، وهو يقع في نحو منتصف المسافة بين حائل وخيبر، ويمثل علامة للمسافرين بين هذين المكانين (Doughty)^(١٤).

البِشُوك Bishuq

مكان لا يعرف موقعه بدقة، وهي يمثل أقصى حد شمالي لقبيلة مطير على جانب الخليج العربي^(١٥).

(٢) في مركز الواديين بمحافظة أحد رُقَيْدَة في منطقة عسير.

(٣) بِشْر: والنسبة إليهم بشري: أحد فروع عنزة الكبيرة؛ منهم: ضنا مهيل (العمارات)، وضنا عبيد (انظر: حمد الجاسر، معجم قبائل المملكة العربية السعودية).

(٤) هذا المدخل إضافة من المحقق لفائدة القارئ بسبب ورود التفصيلات عن القبيلة في مكان آخر.

(٥) بِشْرَا: هضبة حمراء مستطيلة على مقربة من الشمالي ترى منه العين في الجنوب الشرقي على مسافة تقرب من ٣٠ كيلاً، ويقال إن فيها آثاراً قديمة (حمد الجاسر، معجم شمال المملكة).

(٦) انظر: مطير (قبيلة) (Murair (Tribe)، والبِشُوك: مياه =

بِشَامَة الحِمْدَات Bashamah

٥٣ - ٤٨ - ١٩، ٥٠ - ٥١ - ٤١. قرية في أدنة

في محافظة بيشة في منطقة عسير، تقع على ارتفاع ٢٢٧٧ متراً فوق مستوى سطح البحر، ويقطنها نحو ١٠٠ نسمة. وهي ترتبط مع طريق الطائف - أبيها - جازان الرئيس، ولكن يحتاج الشخص إلى أربع ساعات مشياً؛ للوصول من القرية إلى ذلك الدرب (ITALCONSULT, 1970)^(١٦).

البِشَامِيَة Bushamiyah

٣٠ - ٤٨ - ٣٠، ٣٠ - ١٠ - ٤٧. قرية بجزيرة

في هور الحمامار في نهر الفرات.

بِشِر (آل) Bashid (Al)

٥٥ - ٠٧ - ١٨، ٣٩ - ٠٧ - ٤٣. قرية في

محافظة سراة عبيدة بمنطقة عسير، تقع على ارتفاع ٢٣٢٠ متراً فوق مستوى سطح البحر، ويقطنها من ٥٠١ إلى ٢٠٠٠ نسمة. وهي ترتبط مع طريق أبيها - خميس مشيط - نجران الرئيس بدرج متموج لا بأس به، طوله ٦,٣ كم (ITALCONSULT, 1970).

بِشِر (آل) Bishir (Al)

٣٨ - ٠٤ - ١٨، ٥٢ - ٤٧ - ٤٢. قرية في

محافظة أحد رُقَيْدَة في منطقة عسير، تقع على ارتفاع ٢٢٣٧ متراً فوق مستوى سطح البحر، ويقطنها من ١٠١ إلى ٢٥٠ نسمة. وهي ترتبط مع

(١٦) من قري باثوث في مركز ضخم بالعلاية بمحافظة بَلْقَرَن بمنطقة عسير.

البَشُوك (Al) Bushuk

٠٠ - ٣٠ - ٢٨، ٠٠ - ٤٥ - ٤٤. منطقة زعي صيفي للبدو يوجد بها آبار عريفيج والأرطاوية والشلالة وطلحة ووسيط وسراب. وكلها تقع في الجانب الشمالي من الدَّهْنَاء، وليس بها سكان في الوقت الحاضر. وكان الطريق من سدير لحفر الباطن الرئيس قد أسس درياً معروفاً يسلكه الطريق من سدير إلى رفحاء، وربما سيشتجع على بناء مستوطنات جديدة. وهي تقع في منطقة الحدود الشمالية على ارتفاع ٤٨٠ أو ٤٩٠ متراً فوق مستوى سطح البحر، على بعد نحو ١٠٠ كم جنوب خط الثابلاين على درب صحراوي (ETCO, 1970).^(١)

بَشِير (آل) Bishir

٢٨ - ٢٠ - ٢٠، ٥٢ - ٠٨ - ٤١. قرية في بني مالك بمحافظة الطائف في منطقة مكة المكرمة، تقع على ارتفاع ٢٠٤٠ متراً فوق مستوى سطح البحر، ويقطنها نحو ١٠٠ نسمة. وهي ترتبط مع طريق الطائف - أبها - جازان الرئيس بدرب مستو وجبلي ببطن واد وسبي، إلى لا بأس به، طوله ٧٦ كم، ولكن يحتاج الشخص إلى ٢,١ ساعة مشياً؛ للوصول من القرية إلى ذلك الدرب (ITALCONSULT, 1970).^(٢)

تقع شرق التيسية، يفصل بينهما طرف من نفود الدَّهْنَاء، وتقع في منخفض فيه كثير من الأودية. ومن مياه البشوك: سامودة، وسراب، والوسيط، والأرطاوية، وعريفيج، والشلالة، وطلحة (حمد الجاسر، معجم شمال المملكة). وانظر هذه المياه في هذا المعجم تحت مداخيلها.

(١) انظر: البَشُوك Bishuk.

(٢) آل بشير: من بني حاصم، بمنطقة السائلة في بلاد بني مالك،

بَشِير (ذو) Dhu Bashir

٣٧ - ٣٩ - ٢١، ٠٥ - ٠٧ - ٤٠. قرية في المضيق في مكة المكرمة في منطقة مكة المكرمة، تقع على ارتفاع ٥٥٦ متراً فوق مستوى سطح البحر، ويقطنها من ٥٠١ إلى ٢٠٠٠ نسمة. وهي ترتبط مع طريق الطائف - مكة - جدة الرئيس بدرب مستو ومتموج ممهد جيد وسبي، إلى لا بأس به، طوله ٤٨,٥ كم (ITALCONSULT, 1970).

بَشِير Bashir

٥٢ - ٠١ - ٢٠، ٠٤ - ٢٩ - ٤١. قرية في الباحة بمنطقة الباحة، تقع على ارتفاع ٢١٧٩ متراً فوق مستوى سطح البحر، ويقطنها من ٢٥١ إلى ٥٠٠ نسمة. وهي ترتبط مع طريق الطائف - أبها - جازان الرئيس بدرب جبلي سبي، طوله ٧,٠ كم. وبالقرية مدرسة، ودكانان (ITALCONSULT, 1970).^(٣)

البَشِيرِيَّة (جزيرة) Bishairiyah (Jazirat . Al)

١٨ - ١١ - ٢٥، ٥٦ - ٣٥ - ٥١. انظر: قطر Qatar.

البَشِيرِيَّة (Bashiriyah)

٥٧ - ١٥ - ١٧، ٤٥ - ٤٤ - ٤٢. قرية في محافظة صبيا في منطقة جازان، تقع على ارتفاع ١٠٠ متر فوق مستوى سطح البحر، ويقطنها من ٢٥١ إلى ٥٠٠ نسمة. وهي ترتبط مع طريق الطائف - أبها

من محافظة الطائف (حمد الجاسر، المعجم المختصر).

(٣) بَشِير: قرية كبيرة من قري قبيلة بني عبدالله بسراة غامد تقع شرقي قرية السواد بمسافة كيلين تقريباً، وهي على يمين الداهب إلى العقيق شرقي الباحة بأربعة أكبال (علي الزهراني، معجم بلاد غامد وزهران).

تربية الماشية من الغنم والماعز والأبقار، كما أن بها ماء عذباً تتراوح نسبة عذوبته بين ٢٦ - ٥٠%. وبالقرية مدرسة ابتدائية للبنين، ومستوصف - WILSON (MURROW, 1970)^(١).

البصرة Basr

٠٢ - ١٧ - ٢٦، ٠٢ - ٥٢ - ٤٣. انظر: القصيم Qassim^(٥).

البصرة (قضاء) Basrah (Qudha)

٠٠ - ٣٠ - ٣٠، ٠٠ - ٢٧ - ٤٧. الموقع والحدود: يقع قضاء البصرة على كلا جانبي شط العرب ويمتد لمسافة أميال قليلة فوق مدينة البصرة إلى الزين على اليمين وإلى الحدود الإيرانية على الشاطئ الأيسر. ويحده قضاء الفرة من الشمال والأراضي الإيرانية من الشرق وقضاء الفاو من الجنوب والصحراء من الغرب.

الطبوغرافيا والسكان:

إن أعظم أجزاء هذا القضاء وأكثرها ازدحاماً بالسكان هو مدينة البصرة المخصص لها مقال منفصل، ولكن حمدان وأبو الخصيب والزبير مدن كبيرة الحجم أيضاً ولها أهميتها، وتوجد قرى كبيرة كثيرة مثل خور، ومهيجران، والسيليات،

(٤) البصرة: خب من خوبو بريدة الغربية في أقصى جهة الغرب من الخيوب ولكن العامة لا تسميه خب البصر جرباً على عادتهم في تسمية بعض الخيوب بأسماء خالية من كلمة (خب) مثل القصيبة والمريديسية. وربما كان ذلك دليلاً على أن تلك الأماكن قديمة التسمية. ويعد البصر من أقدم الخيوب ولا أعلم معنى لاسمه، ولا مما اشتق في لغتهم العامية (محمد العبودي، معجم بلاد القصيم).

(٥) انظر أيضاً: البصرة (AI) Basar.

- جازان الرئيس يدرب مستو لا بأس به، طوله ١٨,٥ كم (ITALCONSULT, 1970)^(١).

البصرة (AI) Busara (AI)

٠٠ - ٤٤ - ٣٣، ٠٠ - ٢٢ - ٤٤. موقع أنقاض في بلاد الرافدين يقع بين سكة حديد بغداد ونهر وجلة على بعد نحو ٢٥ أو ٢٧ ميلاً بخط مستقيم شمال بغداد.

البصرة Basariyah

٠٠ - ١٧ - ١٧، ٠٠ - ٢٨ - ٤٢. قرية في محافظة صبياء بمنطقة جازان، تقع على ارتفاع ٤٥ متراً فوق مستوى سطح البحر، ويقطنها أكثر من ٢٠٠٠ نسمة. وهي ترتبط مع طريق الطائف - أبها - جازان الرئيس يدرب مستو سيء، إلى لا بأس به، طوله ٢١ كم (ITALCONSULT, 1970)^(١).

البصرة (AI) Basar (AI)

٠٢ - ١٧ - ٢٦، ٠٢ - ٥٢ - ٤٣. قرية في منطقة بريدة^(٢)، تقع على ارتفاع ٦٠٧ أمتار فوق مستوى سطح البحر، ويقطنها من ٥٠٠ إلى ١٩٩٩ نسمة. وترتبط مع طريق النقرة - بريدة الرئيس يدرب متموج ممهد لا بأس به، طوله نحو ١٥ كم، عرضة لزلحف الرمال. وتشمل الأنشطة الاقتصادية فيها: زراعة القمح والبرسيم والنخيل وبعض الفواكه والخضراوات، مع

(١) البشيرية: نسبة إلى شخص اسمه بشير، منخفضة، حلة بين قريتي الكرمي والحسينية (محمد العقيلي، معجم مقاطعة جازان) من قرى صبياء بمنطقة جازان.

(٢) إلى الغرب من مدينة صبياء، وجنوب قرية البطيخ بنحو ٣ كم.

(٣) في منطقة القصيم.

البصرة (قضاء) Basrah (Qadha)

البصرة (مدينة) Basrah Town

وأبو مغيرة على الشاطئ الأيمن من شط العرب، ودعيجي على الشاطئ الأيسر.

ويحتمل أن تكون المنطقة هي أعظم الأمكنة ازدحاماً بالسكان في العراق^(١)، بل في الخليج العربي كله. والمظهر الأساسي للمنطقة، وهو الذي تدين إليه بشخصيتها كلية هو (شط العرب)، وفي المقال الخاص به وجزره ستجد معلومات طبوغرافية بالتفصيل عن القضاء كله. والقبائل الريفية في المناطق التي يرويها النهر هي أصلاً من العطب، وآل عيدان، والمحيسن.

السكان:

يبدو أن سكان القضاء الثابتين هم كما يأتي، وذلك على أساس كل ناحية من القضاء ووفق التقسيمات الإدارية الميينة أدناه:

ناحية أبو الخصيب	٥٦٥٠٠ نسمة
ناحية البصرة (مدينة البصرة)	٥٨٠٠٠ نسمة
ناحية الزبير (مدينة الزبير)	٦٠٠٠ نسمة
ناحية الهارثة	١٢٥٠٠ نسمة
ناحية شط العرب	١٧٠٠٠ نسمة
المجموع	١٥٠,٠٠٠ نسمة

إن ما يقارب نصف سكان مدينة البصرة وجميع سكان مدينة الزبير هم من المسلمين السنة، والباقي

(١) توجد كثافة سكانية عالية أيضاً في ولاية بغداد والموصل، لكن قضاء البصرة وتلك كان أكثر كثافة سكانية مقارنة بأقضية الجنوب العراقي.

من السكان تقريباً كلهم شيعة^(٢)، وهناك نحو ٢٥٠٠ نسمة من المسيحيين من مذاهب مختلفة، ونحو ٢٠٠٠ نسمة من اليهود، ويوجد معظم أفراد الطائفتين الأخيرتين بمدينة البصرة.

الموارد:

تقع ناحية الزبير في الصحراء ولكن النواحي الأخرى مع بعضها تكون وحدة من أغنى المناطق المنتجة للتمور في العالم. وتزرع بعض الحبوب في الأراضي المكشوفة كما يزرع البرسيم والخضراوات بين النخيل، والحيوانات أيضاً متوفرة وتشمل الجواميس.

البصرة (مدينة) Basrah Town

٣١-٣٠، ٤٧-٤٩، ٥٠-٥٠، ٥٠-٥٠. ثاني أكبر مدينة في العراق، وهي تقع على الضفة اليمنى لشط العرب على مسافة ٦٩,٧٥ ميلاً عن طريق النهر من الخليج العربي، ويقدر عدد سكان المدينة وضواحيها بنحو ٨٠,٠٠٠ نسمة يتزايدون بسرعة. وهناك منشآت لاسلكية مهمة^(٣)، واتصال تلغرافي بالفاؤ (محطة الكابل)، والمحصرة والناصرية وبغداد.

(٢) يوجد عرب سنة في كل من وادي الخصيب وحمدان، بالإضافة إلى سكان مدينة الزبير.

(٣) أنشئت الخدمات اللاسلكية من قبل موظفين ألمان في الدولة العثمانية، وكان عدد من الموظفين الألمان يديرون تلك المؤسسات بدليل أنه حينما وصل الإنجليز إلى الفاؤ عام ١٩١٤م والبصرة عام ١٩١٥م وجدوا فيها موظفين ألمان.

الوصف العام:

يقع الجزء الرئيس من المدينة (البصرة الأصلية) على مسافة نحو ميلين من النهر، حيث تبدو قمم المآذن للعيان. وبمحاذاة واجهة النهر نجد عدداً من المنازل الخاصة الضخمة ينتمي بعضها إلى أوروبيين، كما نجد عدداً من المكاتب والحفائر والأرصعة الخاصة ببعض الشركات والقنصليتين السابقتين البريطانية والألمانية، وكذا دار الجمارك التركية. وكانت القنصلية الألمانية تقع على مسافة نحو ثلاثة أرباع ميل، كما كانت القنصلية البريطانية تقع على مسافة ميل واحد أعلى خور خورة، أما مقار السادة لينش^(١) فتقع أسفل القنصلية البريطانية سابقاً.

وتتكون مدينة البصرة من المدينة الرئيسة التي تسمى وحدها باسمها الصحيح (البصرة)، وتمتد على طول الضفة الجنوبية الشرقية لخور العشار ممتدة من نقطة تبعد نحو ميلين من شط العرب، ومنتوية على بعد ميل بعيداً عن الجسر المسمى جسر الغريان، والذي يصبح خور العشار بعدها ضيقاً وغير مطروق. وتقع أفضل المساكن التي يشغلها الموظفون والتجار الأغنياء على خور العشار تماماً عند هذا الجسر. ويبدأ السوق الرئيس من عند خور العشار جنوباً خلال الجزء المزدهم من المدينة إلى ضاحية تسمى المشراق^(٢) وطوله يقارب ثلاثة أرباع الميل، وهو مبني من الطوب ومسقوف على طول الطريق. وفي نهايته عند

العشار توجد دكاكين قليلة تتاجر في السلع الأوروبية. ويقال إن بالمدينة سبعة مساجد إلى جانب الكثير من الأضرحة وإمام زادة (Gazetteer of the Persian Gulf)^(٣).

الأخوار الكبرى:

ينطلق خور العشار وخور الخندق من الضفة اليمنى للنهر على مسافة ٤٠٠ و ١١٠٠ ياردة على التوالي فوق القنصلية البريطانية، وهي تجري في اتجاه عام إلى الجنوب والجنوب الغربي لمسافة نحو ثلاثة أميال، ويبلغ عرضها نحو ٥٠ ياردة عند المدخل، ثم يقل ذلك العرض بالتدرج. وتوجد عند مصب خور العشار - المؤدي إلى المدينة الرئيسة - دار الجمارك العثمانية علامة بارزة على جانبه الشمالي. أما إلى الجنوب منه فنجد ورشة كانت تنتمي من قبل إلى دائرة الأوقاف السنية حيث كان بها بضع أدوات للآلات، وحيث أمكن إنتاج بعض المسكوبات الصغيرة، وعمل بعض الإصلاحات الهندسية. وقبالة دار الجمارك العثمانية مباشرة، وعلى الضفة اليسرى لسط العرب يوجد المستشفى البحري التركي سابقاً. وعلى اللسان المسمى دوب^(٤) بين العشار والخندق على مقربة من شط العرب توجد الضاحية الكبرى المسماة بمقام أو العشار، حيث

(٣) هذه الفقرة ضمنتها من معجم الخليج العربي Gazetteer of the Persian Gulf وليست بأصل المعجم، لاحتوائها على بعض الأماكن التي يحيل إليها المعجم على الرغم من عدم وجودها في النص الأصلي مثل ضاحية المشراق.
(٤) انظر: دُوب Dob.

(١) المقصود بهم شركة أخوان لنش Lynch المرتبطة بالشرق (الهند).
(٢) انظر: المِشْرَاق Mishraq. وتلفظ بالعامية العراقية المشراك.

تعرف بالاسم الأول على وجه العموم، بينما كان الاسم الأخير قد أطلقه عليها الأتراك، ويمكن الوصول إلى ضاحية العشار عن طريق خور يحمل الاسم نفسه وتقع على ضفته الشمالية. وبها محلات ومقاهٍ وعدد كبير من السكان وكان بها قبل الحرب مكتب للبريد والتلغراف وعلى الجانب الجنوبي الشرقي من هذه الضاحية نجد فوق خور العشار جسراً خشبياً يمكن مرور العربات عليه، كما نجد على الجانب الشمالي الغربي باتجاه خور الخندق الشكنات التركية سابقاً. ويعدّ خور الخندق في المنطقة المجاورة لمصبه مركز تجارة الحبوب، وتكثر به المحلات والمخازن والورش المتعلقة بخدمة الملاحة ولاسيما عند مدخله، وعلى مسافة ثلاث أرباع ميل أعلى الخور، نجد حوضاً جافاً للسفن على ضفته الشمالية كان يخص دائرة الأوقاف السنيّة. وقد تجمعت في هذا المكان في عام ١٩٠٤م يواخر نهريّة جديدة.

ونجد سفن الركاب تشقّ خور العشار من شط العرب حتى المدينة الرئيسيّة، كما نجد أيضاً طريقاً للسيارات بمحاذاة ضفته الجنوبية. وعلى طول هذا الطريق توجد مجموعة من المنازل الكبيرة التي يملكها أوروبيون أو عراقيون. وفي هذا المكان في عام ١٩٠٨م كان يوجد مكتب القنصلية الأمريكية والقنصلية الروسية ومكتب شركة الملاحة البخارية الروسية. وفي عام ١٩١٤م كان يوجد أيضاً مقر إقامة الوالي التركي. وفي الجهة الشمالية من الخور على مسافة قليلة من خور العشار يوجد مستشفى الإرسالية الأمريكية. وبين هذه النقطة والمدينة الرئيسيّة تصطف بسايتين النخيل على الضفة الشمالية.

وعلى مشارف البصرة الأصليّة وبالقرب من خور العشار نجد السراي أو المجموعة الرئيسيّة للمباني الحكومية. والمدينة الرئيسيّة الممتدة أعلى خور العشار لمسافة نحو ميل واحد حتى الجسر المسمّى بحسر الغريان^(١) كانت تنقصها الإضاءة والرصف والمرافق الصحيّة قبل الحرب. وبها سبعة مساجد وعدة أضرحة وإمام زادة. أما البازار الرئيسيّ فيمتد بالقرب من خور العشار جنوباً من خلال أكثر أجزاء المدينة ازدحاماً حتى ضاحية تسمى المشراق، ويبلغ طوله نحو ثلاثة أرباع ميل، وهو مبني من الطوب ومسقوف في جميع أنحاءه. أما في الطرف الشمالي فنجد بضعة محلات تتاجر بالسلع الأوروبية وفي المشراق نجد مسجد الشيخ عبدالله باشا عيان، فإذا اعتليت المئذنة أشرفت على المدينة وما يحيطها من أشجار النخيل، كما نجد القنصلية الإيرانيّة ومكتباً للتلغراف في المدينة الرئيسيّة. أما أسفل جسر الغريان سابق الذكر فنجد بعض المنازل التي يقطنها أهل المدينة من الموظفين وأثرياء التجار. وكانت أسوار المدينة الأصليّة وبواباتها حتى وقت قريب في حالة تهالك ولكنها اختفت الآن أو كادت. ونجد المنازل الأفضل حالاً في المناطق السكنية وقد بنيت في أغلبها من الطوب المحروق الضارب إلى الصفرة أما الأدوار العليا فكثيراً ما تبني من الخشب^(٢).

(١) انظر: العُرْبان (جسر) - Ghurban - Al.
(٢) تسمى هذه المنازل والأبنية (الشناثيل).

ب

وأفضل المياه نجدها في المجرى المفتوح لشط العرب، ولكنها ليست صحية نظراً للصرف من مناطق تكثر بها المستنقعات. أما الطبقات الفقيرة فتشرب من قناة العشار، ولكن هذا الماء من الأفضل تجنبه نظراً لما تردد من استعمال هؤلاء له في غسل الأواني والاستحمام، وإلقاء القمامة والصرف الصحي. فإذا كان المعسكر بعيداً عن النهر صار من المجدي استخدام آبار أنبوبية من طراز تورتن كما أوصى باستخدامها بعد حملة عام ١٨٥٧م إلى المحمرة، ويتعذر سقيا الحيوانات من النهر نظراً لانحدار الشاطئ وكثرة وحله. ويستحسن استخدام مضخات وأنايب لضخ الماء إلى أحواض.

أما أشجار النخيل فمن الصعب قطعها، كما أنها أكبر قيمة من أن تستخدم وقوداً. وينمو خارج المدينة شجيرات صغيرة من الشوك، ويخزن الفحم من أجل البواخر النهرية، ويبلغ متوسط مخزون الفحم نحو ٨٠٠ طن لشركة جراي ماكنزي وشركاه Grey, Mackenzie & Co.

ويمكن الحصول في الأوقات العادية على ٢٠٠ جمل لأغراض النقل في البصرة (وعلى عدد كبير على الأرجح من الزبير)، وكذا ٢٠٠ حمار و١٠٠٠ حصان بما فيها ٢٠٠ من خيول الحمل. أضف إلى ذلك أن البصرة إلى جانب تجارتها المحلية في التمور والحبوب تعد ميناء بغداد؛ المركز الرئيس للتوزيع في بلاد الرافدين. وتكاد جميع البضائع التي تشحن للداخل تدخل ضمن عائدات الشحن في البصرة التي تمثل وارداتها وصادراتها تجارة العراق الخارجية وإلى حد

المناخ والظروف الصحية:

في شهري ديسمبر ويناير يصير الجو بارداً في البصرة وأحياناً ينزل الصقيع ليلاً. أما شهور يوليو وأغسطس وسبتمبر فهي شديدة الحرارة، فيعيش السكان عموماً في غرف تحت الأرض^(١)، ويشبه بقية العام الربيع والصيف في جنوب أوروبا. وتصل أقصى حرارة في فصل الصيف نحو ١١٢ درجة فهرنهايت في المعتاد. أما في فصل الشتاء فيهبط الترمومتر إلى ٣٥ درجة أو أدنى من ذلك وتبلغ الحرارة أقصاها عموماً في يوليو. أما البرودة فتصل أعلى معدلاتها في شهر يناير.

والمناخ مؤذ في فصل الصيف وتسوده الملاريا طوال العام، وقد تفشى الطاعون في عام ١٩١٠م، كما تفشت أوبئة الكوليرا في عامي ١٩١٠ و١٩١١م. وقبل نشوب الحرب الراهنة كان السكان يستعملون خور العشار مصدراً لمياه الشرب ومكاناً للصرف الصحي.

التموين والتجارة:

في الأوقات العادية يتوفر محلياً القمح والشعير والأرز، وتتفاوت الكميات بين سنة وأخرى. أما التمر فوافر ولاسيما في شهر سبتمبر، ويمكن الحصول على خضراوات من نوع رديء في الزبير، وتتوفر الفاكهة، أما لحم البقر فشحيح ورديء، بينما تكثر الأغنام.

(١) يقصد بها السرايب (مفردا سرداب)؛ وهي غرف تبنى في أسفل البيت وتكون باردة في الصيف ومخزناً للمون المجففة في الشتاء.

فنظراً لتدهور محاصيل الحبوب ونظراً أيضاً لضخامة حجم الواردات المتعلقة بسكة حديد بغداد حدثت زيادة في الواردات على الصادرات بمقدار نحو ١,٩٦٠,٠٠٠ جنيه إسترليني.

وكانت أهم الواردات هي السلع الفطرية والأقمشة الصوفية والسكر وخشب صنابير التمر والألواح الخشبية والغزل والجدل والآلات والبن والشاي والنحاس والحديد والصلب (لسكة حديد بغداد) والبتروك والخبث. وفي عام ١٩١٣م حين شح محصول الأرز، استوردت كميات كبيرة من الأرز من الهند.

وكانت أهم الصادرات هي التمور والحبوب (الشعير والقمح والأرز من شتى الأنواع) والبدور والصوف والصبغ وعرق السوس والأفيون (من إيران) والعفصة الجوزية (من كردستان) والجلود والسجاد والخيول (من شبه الجزيرة العربية). ويعد التمر أكثر الصادرات قيمة، حيث يرسل بصورة رئيسة إلى إنجلترا وأمريكا، كما كان عرق السوس من الصادرات المهمة أيضاً. فالجذر الذي ينمو ولاسيما على ضفاف دجلة يتم جمعه في أشهر الشتاء حين يمتلئ بالعصارة، ويعد وزنه ومعالجته في محطات التجميع يرسل إلى البصرة حيث يعبأ في بالات باستخدام الطاقة المائية. وتفاوتت تصدير الحبوب في السنوات الثلاث من عامي ١٩١١ إلى ١٩١٣م من ١٧١, ٢٣١ طنناً في السنة السميئة (١٩١٢م) إلى ٢٨٣, ٤٤ طنناً في السنة العجفاء (١٩١٣م) حين شح المحصول، أما المحصول الذي تصدر منه أكبر الكميات فهو الشعير.

ما التجارة الخارجية لغربي إيران أيضاً. وكانت البصرة في عهد الخلفاء^(١) دار مقاصة يلتقي فيها التجار من أفريقيا والهند والشرق الأقصى لإجراء الصفقات مع العالم الإسلامي وأوروبا. وبدأت أهمية البصرة في الاضمحلال مع اكتشاف طريق رأس الرجاء الصالح، وزادت الأمور سوءاً بعد افتتاح قناة السويس، ولكنها قد بدت عليها في الوقت الراهن إمارات تدل على استعادتها لمكانتها القديمة، على الرغم من تأثيرها الشديد بما لحق تركيا في عام ١٩١٣م من أزمات اقتصادية زاد من وطأتها حالة الكساد الزراعي التي نجمت عن ضعف محاصيل الحبوب في ذلك العام.

وبلغت القيمة الإجمالية للواردات في عام ١٩١١م التي دخلت ميناء البصرة ٦٧٧, ٢,٨٥٥ جنيه إسترليني، أما الصادرات فبلغت ٨٤٧, ٢,٥٢٥ جنيه إسترليني. وفي عام ١٩١٢م قدرت الواردات بمبلغ ٢, ٦٣٧, ٨٠٩ جنيهات والعائدات بمبلغ ٣, ٢٤٦, ٥٦٠ جنيهات. وفي عام ١٩١٣م بلغت قيمة الواردات ٣, ٨٩٩, ٢٧٣ جنيهات، والصادرات ١, ٩٣٩, ٢٥٩ جنيهات، ويدخل ضمن هذه الأرقام قيمة البضائع الواردة إلى بغداد أو الصادرة منها عن طريق البصرة.

وسوف نرى أنه كان هناك زيادة في الواردات على الصادرات تقدر بنحو ٣٣٠,٠٠٠ جنيه إسترليني في عام ١٩١١م، وزيادة في الصادرات على الواردات تقدر بنحو ٦٠٨,٠٠٠ جنيه إسترليني في عام ١٩١٢م، أما في عام ١٩١٣م

(١) المقصود في عهد الخلفاء العباسيين (١٣٢-٦٥٦هـ).

- شركة الفرات ودجلة للملاحة التجارية (السادة إخوان لينش) The Euphrates and Tigris Steam Navigation Company (Messrs. Lynch Bros).
- الإدارة النهرية The Idarah Nahriyah، شركة تركية.
- وأندمجت هذه الشركات في ١٩١٤ تحت اسم (ماكي، لينش وشركاه Mackay, Lynch & Co). وكانت التجارة في نهر دجلة تتجه على نطاق واسع بالسفن الشراعية.
- والشركات الأوروبية التي لها مكاتب في البصرة هي:
- السادة إخوان لينش Messrs. Lynch Bros. (يحمل التجار البضائع عن طريق نهري دجلة وكازون).
- السادة جراي، ماكنزي وشركاه Messrs. Gray، Mackenzie & Co. (والتجار مستوردون ومصعدون، وكلاء الشركة الهندية البريطانية للملاحة التجارية The British India Steam Navigation Co، وخطوط الرمان وباكناال (Ellerman & Bucknall Steamship Lines).
- السادة ستريك وسكوت وشركاه Messrs. Strick, Scott & Co. (والتجار: مستوردون ومصعدون، وأصحاب سفن، وكلاء لشركة الزيت الأنجلو إيرانية the Anglo Persian Oil Company).
- السادة ماك أندرو، فوربز وشركاه Messrs. MacAndrew, Forbes & Co (شركة أمريكية: مصدرو عرق السوس).
- شركة البصرة للتجارة Basra Trading Company (شركة بريطانية: مصدرو تمور وحبوب).
- السادة ونكهوس وشركاه Messrs. Wonckhaus & Co. شركة ألمانية: وكلاء لخط هامبورج أمريكا).
- الشركة الروسية للملاحة التجارية والتجارة Russian Steamship and Trading Company, of Edessa، ولها وكالة في هذه المنطقة^(١).
- السادة أسفار وشركاه Messrs. Asfar & Co. وهي شركة مسيحية وطنية مهمة.
- وهناك فرع للبنك العثماني الإمبراطوري بالبصرة.

السكان:

السكان أغلبهم من العرب الحضري، كما نجد عدة آلاف من الإيرانيين ومحلة يهودية كبيرة، وكذا مستعمرة من الهنود المستقرين، كما يكثر الزنوج المنحدرون من الرقيق.

(١) عن التنافس التجاري الروسي البريطاني انظر: الدليمي، فوز مطر تصنيف، (٢٠٠٧م)، التنافس البريطاني - الروسي في منطقة الخليج العربي (١٧٩٨ - ١٩٠٧م)، رسالة دكتوراه غير منشورة، قسم التاريخ، كلية الآداب، جامعة بغداد.

الحرب نجد سيد طالب بك^(١) (ماقيزان)، وكان ذا نفوذ عظيم بين عرب المدينة، ويقال: إنه درج على ترويع البصرة بثلة من المسلحين.

وفي عام ١٩١٤م وجدنا في البصرة قناصل بريطانيا وفرنسا وروسيا وأمريكا وهولندا وإيران وألمانيا.

التاريخ:

أسس البصرة القديمة الخليفة عمر - رضي الله عنه - في عام ٦٣٨ ميلادية^(٢)، وتجد آثار هذه المدينة تمتد نحو ثمانية أميال في نفس الاتجاه حتى أسوار الزبير. وكانت البصرة القديمة مشهورة في العصور الوسطى^(٣) باعتبارها مركزاً للعلم وميناء للتجارة المحمولة بحراً بين بلاد الرافدين المزدهرة في الخلافة الإسلامية ودول الشرق الأقصى^(٤). (كما وجدنا السندباد البحري في رواية ألف ليلة وليلة يبدأ رحلاته البحرية من البصرة). وكانت المدينة ترتبط بشط العرب عن طريق مدينة أكثر قدماً هي مدينة أبلّة^(٥) التي يعتقد أنها كانت تقع في المكان نفسه الذي تقوم عليه مقام حالياً.

وعانت البصرة من التدهور السريع الذي لحق بالرخاء الاقتصادي الذي كانت تتمتع به بلاد

- (١) كان طالب النقيب من أبرز المرشحين لحكم العراق، وارتبط بعلاقات حميمة مع المس جيرتود بيل.
- (٢) توافق السنة ١٧ من الهجرة.
- (٣) أي عصور الخلافة العباسية.
- (٤) كانت تجارة البصرة في العصور العباسية مع الهند والصين عبر الخليج العربي وبحر العرب إلى سواحل شرقي أفريقيا.
- (٥) كانت أبلّة معروفة في العصر الراشدي مركزاً لتجارة الصين والهند، ذلك أن البصرة قامت على أنقاض مدينة أبلّة العربية التي كانت مقراً للأسطول الساساني.

وفي عام ١٩١٣م كان هناك سكان متزايدون من الطبقة العاملة بلغ عددهم زهاء ١٠٠٠٠ شخص يعملون في حرف مختلفة في تجارة الحبوب بالميناء. وتردد أن مذهبي السنة والشيعة يشاويان من حيث العدد، والقلة من المسلمين الهنود أغلبهم سنة، وبعض التجار من ذوي الثراء الفاحش كانوا يهوداً.

الإدارة والسلطات:

كانت مدينة البصرة مقراً للولاية التركية التي كانت تحمل الاسم نفسه، كما كانت مقراً للوالي، وشكلت ناحية في قضاء البصرة، حيث كانت المنطقة الأخيرة تحت السيطرة المباشرة للوالي. وكانت المدينة تخضع اسماً لمجلس بلدي لا حول له ولا قوة كما كان يفتقر إلى الكفاءة.

وكان للدائرة السنية مكاتب في هذه المنطقة منها مكتب المأمون وبعض مرؤوسيه ممن يسيطرون على ممتلكات شط العرب. وكان هناك لجنة سنية محلية. أما المكاتب الرئيسة لفرع الملاحه من هذه الإدارة فقد أقيمت في هذا المكان تحت سيطرة مدير تابع للجنة المركزية في بغداد، كما كان هناك مدير للجمارك تحت رئاسة مدير عام الجمارك في بغداد، كما وجدنا مجلساً لتنظيم الملاحه والنهر تحت سيطرة ناظر المرفأ.

وكانت الحامية التركية تتكون في المعتاد من كتيبتين من المشاة ومعهما بعض المدفعية وكتيبة من المهندسين، وكان يربط أيضاً عميد بحري في ذلك المكان تحت قيادته سفينتان مزودتان بالمدافع. ومن أهم الشخصيات في البصرة قبل

الرافدين، وذلك نتيجة للغزو المغولي الذي حدث في القرنين الثالث عشر والرابع عشر. وهجرت المدينة القديمة في نهاية الأمر لتقوم محلها البصرة الجديدة. وفي القرن السابع عشر كان التجار البريطانيون يزورون البصرة بين الفينة والفينة وهم يعملون في التجارة الهندية.

وفي عام ١٦٦٨م فتح الأتراك البصرة (في موقعها الحالي)، وظلت خاضعة لهم حتى عام ١٩١٤م جاء بعدهم عرب المنتفق، والذين انخفض عدد سكان البصرة في عهدهم إلى بضعة آلاف. وتدين المدينة بنهضتها - على ما يبدو - إلى تطور التجارة مع الهند البريطانية في القرن التاسع عشر، وهو أمر أتاحه وقوع الخليج العربي تحت حراسة الحكومة البريطانية ونفوذها في العراق.

وفي السنوات الأخيرة درست مزايا البصرة وعيوبها باعتبارها نهاية محتملة لخط سكة حديد بغداد، فاعتقد في بداية الأمر أن القيمة التجارية لموقعها سينقص منه إلى حد كبير تكاليف الاحتفاظ بعمق المياه عند شط العرب بحيث يكفي لتمكين اليواخر الضخمة عابرة المحيطات من دخول النهر في أي وقت تشاء. ومع ذلك فقد تردد في الآونة الأخيرة أنه من الممكن تجريف السد نظير مبلغ معتدل بحيث يسمح بمرور السفن التي تزيح ٢٥-٢٦ قدماً.

دوب ومقار:

يسمى اللسان البري بين خوري العشار والخندق باسم دوب، وعرضه نحو نصف ميل وينمو به التخييل فيما عدا الجزء الذي يبعد ميلاً

عن شط العرب. وفي هذا الطرف المكشوف الأكثر انخفاضاً يقع على خور العشار (على مسافة تتراوح بين ربع ونصف ميل من مدخله) حي مهم من المدينة يعرف عادة باسم مقام علي^(١)، أو مقام، ولكن الأتراك (مع بعض أهل دوب) كانوا يطلقون عليه اسم العشار. وفي مقام توجد منازل وحوانيت ومقاه وسكان كثيرون ولها مكتب بريد ومكتب تلغراف مختص فقط بالبرقيات المكتوبة بالحروف الهجائية الشرقية. وكان هنا أيضاً مطحن دقيق ومصنع للتلج لشخص يهودي، ولكنها حولاً أخيراً إلى جزيرة العجيراوية، وتوجد خلف مقام من ناحية خور الخندق ثكنات كانت تشغلها الحامية الحربية التركية.

خور العشار:

لقد وصفنا خور العشار في جزئه العلوي وصفاً لم يكتمل. وبقي أن نذكر أن المنازل العظيمة تظهر الآن على طول ضفته الجنوبية الشرقية. ويسكن بعضها الأوروبيون وبينها واحد هو محل إقامة والي البصرة الحالي. وفي الجزء المواجه لوسط مقام أقيمت قنطرة خشبية على خور العشار ترتكز على ركائز من الخشب يمكن أن تعبرها الخيل والعربات، ويمكن تحريك جزء منها لتسمح للمراكب ذوات الشراع وغيرها بالمرور.

(١) انظر: مقام علي Maqam Ali. يوجد الكثير من الأماكن في جنوبي العراق ووسطه باسم مقام علي. ووفقاً للروايات الشعبية المدعومة بالمصادر التاريخية فإن الخليفة الراشد علي بن أبي طالب عليه السلام قد مر بأماكن كثيرة في وسط وجنوبي العراق لقتال الخوارج. انظر تاريخ الطبري حوادث سنة ٣٦ و٣٧هـ.



ب

العشار والأخرى من الطوب، ولكنها مكسورة في الوسط ومسنودة بدعامات.

شواطئ شط العرب عند البصرة:

يقع عدد من الأمكنة التي يمكن أن تعدّ ضمن مدينة البصرة على شواطئ شط العرب أعلى وأسفل القنصلية البريطانية، ونحصيها حسب النظام الذي يمر فيه النهر إزاءها مبتدئين من المجرى الأعلى:

خور الخندق:

خور الخندق الذي ورد آنفاً وصفه العام هو مركز تجارة الحبوب، وعلى شواطئه توجد الشون والمخازن، وفي مدخله يرسو الكثير من القوارب والمراكب باستمرار. ولخور الخندق قنطرتان في موضعين على مستوى الطرفين الأعلى والمنخفض (لمقام) على التوالي. والأسفل من القنطرتين بالقرب من سوق الغلال أقل من قنطرة

الضفة اليسرى	الضفة اليمنى	خور الرباط ^(١)
نهر تقع عليه قرية كبيرة على بعد ميل من المجرى الأعلى من القنصلية البريطانية. وتوجد أسفل جردلان ثلاثة منازل لابن الفريح، وسليم البدر ومحمد الشلبي. والأخير متفي الآن من البلاد وهناك منزل غير مكتمل. وبعض مزارع الترخيل في جردلان لأبناء أخ شيخ الكويت الحالي.	جردلان.	هو الخور التالي فوق خور الخندق ويبعد عنه بنحو ٥٠٠ ياردة. ومن جهته الشمالية يوجد منزل جديد يملكه ميرزا حمزة السكرتير العربي لشيخ المحمرة ومنزل يملكه رافيل الصايغ وأسفله منزل يملكه أصغر وشركاه.

(١) انظر: الرُّبَاط (نهر) (Rubat (Nahr-Ar).

الضفة اليسرى		الضفة اليمنى	
...	...	هذا النهر على مسافة ١٢٠٠ ياردة أعلى القنصلية البريطانية وقد مر وصفه بالكامل وتوجد على الجهة الشمالية من مدخله مؤسسات شركة البصرة التجارية المعروفة باسم (بيت موير) على الرغم من كونها مملوكة لأصغر وشركاه.	خور الخندق
هو مستشفى للحكومة التركية مواجه تماماً لمدخل خور العشار. وقد كان في الأصل مستشفى للبحرية، ولكن السلطات الحربية تستعمله الآن كما يتردد عليه الجمهور، وهو يظهر في الخرائط عادة باسم جردلان مع أنه يجب أن يسمى (تومة).	خسنة خانة عسكري ^(١)	يتصل هذا الخور بالنهر على مسافة ٣٠٠ ياردة أعلى القنصلية البريطانية وقد ورد ذكره سابقاً.	خور العشار ^(٢)

(١) انظر: العشار (نهر) Ashar (Nahr).

(٢) انظر: خسنة خانة عسكري Khastahkhanah Askari.

كلمة خسنة خانة بالتركي تعني العشق، وبقيت هذه الكلمة دارجة في العامية العراقية في بغداد والموصل وديالى وكركوك إلى مستنبات القرن العشرين.

الضفة اليسرى	الضفة اليمنى
هي قرية صغيرة بها بعض المزرعات يواجه موقعها القنصلية البريطانية. وقد عسكرت فيها خلال الأزمة التي قامت بين تركيا والكويت عام ١٩٠١م وعام ١٩٠٢م فوات عددها ٨٠٠٠ تقريباً. وتستخدمها الجالية البريطانية في البصرة ميداناً للعبة الجولف.	مبنى كبير جميل له صارية عالية لرفع العلم على ضفة النهر ويضم المبنى بالإضافة لمسكن ومكاتب القنصل البريطاني مكتباً هندياً بريطانياً مشتركاً للبريد وفوق المكاتب مباشرة يقع مقر شركة جراي ومكنزي وتحته تماماً أو إلى الداخل قليلاً توجد مكاتب شركة لنش إخوان.
...	قرية كبيرة يليها من أسفل منزل خاص بسيد هاشم أحد أبناء اخوة نقيب البصرة الحالي ويقع المنزل على بعد ٥٠٠ ياردة أسفل القنصلية البريطانية، وهو مؤجر الآن إلى شركة السادة ونكهاومن وشركاه وكلاء شركة هامبورج الأمريكية لخطوط البواخر البحرية.
...	هو نهر يقع على بعد نحو ٧٥٠ ياردة أسفل القنصلية البريطانية، وفي الجانب الجنوبي من المدخل يوجد منزل القائد التركي وخلفه التكنات البحرية.

(١) انظر: الباليوز (بيت) (Balyoz (Bait - AI). والباليوز

تعني الحاكم المسيطر في منطقة الخليج العربي.

(٢) انظر: النَّقْرَاة (نهر) (Gazarah (Nahr - AI).

(٣) انظر: السَّرَاي (نهر) (Sarai (Nahr - A6).

الضفة اليسرى		الضفة اليمنى	
---	---	وهو يقع على مسافة بسيطة من منزل القائد وعلى أرض تابعة لشركة أصفر وشركاه ويتبعه مباشرة منزل يخص أصفر مؤجر في الوقت الحالي ليهودي يدعى منشى كاره. وتحت هذا أيضاً يوجد منزل هاملتون حيث توجد هناك معصرة عرق سوس.	مكتب الكرتينة ^(١)
---	---	هو نهر يقع على مسافة نحو ميل أسفل القنصلية البريطانية توجد فيه أحياناً سفن الحكومة التركية، وعلى مسافة قصيرة منه تقع قرية مهمة من ضواحي البصرة فيها نحو ٤٠٠ منزل.	خور مناوي الباشا ^(٢)

(١) توجد كرتينة ثانية في بغداد بها مقابر الجنود العثمانيين الذين سقطوا في معارك الدفاع عن بغداد عام ١٩١٧م من هجمات القوات البريطانية.

(٢) انظر: مناوي الباشا (نهر) Manawi - Al - Pasha (Nahr).



ومتوسط الأحوال المناخية للاثنتي عشرة سنة
الماضية (١٩١٦م) في البصرة هي الآتي:

الشهر	متوسط النهائيات العظمى لدرجات حرارة الظل	متوسط النهائيات الصغرى لدرجات حرارة الظل	أقصى درجة حرارة في الظل	أقل درجة حرارة في الظل	متوسط كمية الأمطار (بالبوصة)	أقصى كمية أمطار في يوم واحد
يناير	٥٩,٩	٤٣,٧	٨٠,١	٢٣,٧	١,٢١	١,٥٣
فبراير	٦٥,٤	٤٩,٠	٨٣,٣	٣١,١	١,٠٥	٠,٩١
مارس	٧٣,٦	٥٦,٣	٨٨,٨	٣٩,٧	١,١٢	١,٦٥
أبريل	٨٣,٨	٦٥,٠	٩٦,٤	٥٣,١	٠,٤٨	بدون سجل
مايو	٩٣,٩	٧٤,٣	١١٥,٣	٥٩,٠	٠,٣٦	٠,٩٥
يونيو	٩٩,٧	٨٠,٨	١١٦,٩	٧٠,٣	٠,٠	٠,٠
يوليو	١٠٣,٣	٨٤,٨	١١٤,٤	٦٥,٧	٠,٠	٠,٠
أغسطس	١٠٤,٢	٨١,٠	١٢٠,٥	٦٨,٧	٠,٠	٠,٠
سبتمبر	٩٩,٥	٧٤,٩	١١٢,٣	٦١,٩	٠,١٩	٠,٩٤
أكتوبر	٨٩,١	٦٦,٤	١٠٥,٣	٤٩,٥	٠,٠٨	٠,٢٨
نوفمبر	٧٥,٣	٥٧,٠	٩٢,٤	٣٩,٥	٠,٨٢	٣,١٠
ديسمبر	٦٣,٣	٤٩,٦	٧٥,٠	٣٥,١	١,١٢	١,٧٨
المجموع					٦,٤٣	

البصرة (ولاية) Basrah (Wilayat)

٣٠ - ٣٠، ٤٧ - ٤٧. حدود ولاية البصرة
هي كما يأتي: من الحدود الجنوبية للفاو ومنطقة
الزبير يمر الحد على طول الحافة الجنوبية لنهر
الفرات إلى نقطة تبعد بخط مستقيم ٢١,٥ ميل
من الناصرية باتجاه منبع النهر، ومن هناك يتجه
نحو الشمال إلى نقطة على شط الغارات على بعد

٣,٥ ميل جنوب كوث الأمانة؛ ومن هناك يتجه
الحد نحو الشرق إلى نقطة ٥,٥ ميل بخط مستقيم
باتجاه جنوب الشيخ سعد على نهر وجلة قاطعاً
النهر عند اللغية. ومن هناك بخط مباشر نحو
الشمال - والشمال الشرقي إلى الحدود الإيرانية
التي يسير الحد بمحاذاتها جنوباً حتى بداية شط
العرب من جهة الخليج العربي.

البصرة Basrah

٣٩ - ٥٥ - ١٧، ٢١ - ٢٢ - ٤٣. قرية في محافظة ظهران الجنوب بمنطقة عسير، تقع على ارتفاع ٢٢٤٣ متراً فوق مستوى سطح البحر، ويقطنها نحو ١٠٠ نسمة. وهي ترتبط مع طريق أبها - خميس مشيط - نجران الرئيس بدرج متموج بحالة لا بأس بها، طوله ١,٥ كم (ITALCONSULT, 1970).^(١)

بُصْرَى Basrah

٤٠ - ٤١ - ١٤، ٠٠ - ١٣ - ٤٩. قرية صغيرة تقع على بعد نحو ١٣ ميلاً إلى الشمال الشرقي من مدينة المكلا ميناء حضرموت. وهي محطة استراحة على الطريق من المكلا إلى القطن وبشيم وسيئون، بها قليل من البيوت والماء وبعض الزراعة (Bent, 1894).^(٢)

بُصْرَى الحَرِيرِ Hariri - Al - Bosra

٥١ - ٥١ - ٣٢، ٠٠ - ١٤ - ٣٦. هي قرية صغيرة في حوران بسوريا، تقع بالقرب من الحافة الجنوبية الغربية لأرض لايبية (بركانية) معروفة باللحجة، وعلى مسافة نحو سبعة أميال من محطة إزرع على سكة حديد الحجاز. وهي تتكون من

(١) في مركز الحرجة بمحافظة ظهران الجنوب في منطقة عسير.

(٢) بلدة شرقي مدينة المكلا، على مقربة من الريان. تنتشر في أرضها شجيرات البخور التي تمتاز برائحتها النافذة كما أن أوراقها صغيرة جداً. وتنمو بعض أشجار اللبخ الطويلة ذات الأزهار المستطيلة (إبراهيم المقضي، ٢٠٠٢م، معجم البلدان والقبائل اليمنية، دار الكلمة بصنعاء).

عدد من المنازل البسيطة المبنية من حجر البازلت. وقد احتلها الجنود الأتراك في أثناء حركة التمرد التي قام بها الدرروز في خريف عام ١٩١٠م، أما التجارة فقوامها الحبوب والأغنام (Murphy).

بُصْرَى الشَّام Sham - Eski

٣٠ - ٣٠ - ٣٢، ٠٠ - ٢٨ - ٣٦. هي العاصمة القديمة لحوران بسوريا، وهي تقع على بعد ٢٤ ميلاً إلى شرق - الجنوب الشرقي من نقطة التقاء مهمة لسكة حديد درعا على طريق سكة حديد الحجاز الذي يربطها به خط فرعي، كما تقع على طريق القوافل الرئيس بين سوريا وجوف آل عمرو. ويقطع المدينة شارعان رئيسان، أحدهما يتجه من الشرق إلى الغرب، والآخر من الشمال إلى الجنوب. وقد كان الأول هو الميدان الرئيس وعلى جانبيه أعمدة. وإلى اليسار نجد خارج البوابة الغربية التي ما زالت في حالة طيبة متراً صغيراً للحراسة. فإذا جنحنا إلى اليسار قليلاً إلى داخل البوابة وجدنا عيناً بجوارها مروج دائية، وخارج السور على الجانب الشرقي من المدينة نجد خزاناً ضخماً ذا بئر بأساسات بحالة لا بأس بها، وبالقرب من الركن الجنوبي الشرقي من المدينة نجد خزاناً أكبر حجماً، ولكنه في حالة أفضل من الخزان السابق. ويبلغ عدد السكان في بصرى الشام نحو ١٥٠٠ نسمة بما فيهم حامية صغيرة تتفاوت قوتها. وقد احتل الجنود الأتراك المدينة إبان تمرد الدرروز في خريف عام ١٩١٠م. ويتم الحصول على ما تحتاجه المدينة من الماء عن طريق الآبار والينابيع، كما تنسم هذه المياه بالعدوية والوفرة. أما في فصل الشتاء فتتجمع مياه الأمطار في الفجوات وتظل على حالها لعدة أسابيع (Baedeker; Murphy).

بصير ابن ديماس Jimaz - Busaiyir Bin

١٢ - ٤٣ - ٢٥ - ٢٣ - ٠٣ - ٥١. انظر: قطر .Qatar

بصير الزور Zor - Az - Busaiyir

٥٢ - ٤١ - ٢٥ - ٤٧ - ٥٥ - ٥٠. انظر: قطر .Qatar

بصير العقار Aqar - Al - Busaiyir

٤٤ - ٢٣ - ٢٥ - ٠٧ - ١٢ - ٥١. انظر: قطر .Qatar

بصير العود Aud - Al - Busaiyir

٥٠ - ٢٢ - ٢٥ - ١٣ - ١١ - ٥١. انظر: قطر .Qatar

بصيرة Busairah

٠٠ - ٣٠ - ٣٢ - ٠٠ - ٢٤ - ٤٤. انظر: الحلة

(قضاء) Hillah Qadha.

البصيري (Al) Basiri

١٣ - ٠٧ - ٢٥ - ٠٠ - ٢٠ - ٤٢. قرية في بريدة^(٣)،

تقع على ارتفاع ٦٩٥ متراً فوق مستوى سطح البحر، ويقطنها من ٥٠٠ إلى ١٩٩٩ نسمة. وترتبط مع طريق النقرة - بريدة الرئيس بدرب مستو جيد، طوله نحو ١١٢ كم. وتشمل الأنشطة الاقتصادية فيها: زراعة البرسيم والقمح والنخيل، وبعض الفواكه والخضراوات، مع تربية الماشية من الإبل والغنم والماعز والأبقار. وليس بها كفاية من الماء العذب، ودرجة عذوبة الماء ٠ - ٢٥٪. وبها محطة وقود (WILSON - MURROW, 1970)^(٤)

(٢) في منطقة القصيم.

(٣) البصيري: هجرة لجماعة من بني عمرو من قبيلة حرب. وتقع الهجرة في مجرى وادٍ صغير يسمى وادي-

البصصة (قبيلة) Bisaisah (Tribe)

انظر: عُنَيْبَة (قبيلة) Ataibah (Tribe)^(١).

البصلات Baslan

٤٨ - ٥١ - ٢٠ - ٢٥ - ٤٥ - ٤٠. قرية في بني سعد بمحافظة الطائف في منطقة مكة المكرمة، تقع على ارتفاع ٢٣٣١ متراً فوق مستوى سطح البحر، ويقطنها من ١٠١ إلى ٢٥٠ نسمة. وهي ترتبط مع طريق الطائف - أبها - جازان الرئيس بدرب جبلي متموج ومستو ممهد بيطن واد جيد وسريع، إلى لا بأس به، طوله ٤٧,٥ كم (ITALCONSULT, 1970)^(٢).

البصمات (قبيلة) Basman (Tribe)

انظر: الدواسر (قبيلة) Dawasir (Tribe).

بصوة Baswah

٥١ - ٤٣ - ١٦ - ٤٠ - ٠٥ - ٤٣. قرية في محافظة صامطة بمنطقة جازان، تقع على ارتفاع ١٦٢ متراً فوق مستوى سطح البحر، ويقطنها من ٥٠١ إلى ٢٠٠٠ نسمة. وهي ترتبط مع طريق الطائف - أبها - جازان الرئيس بدرب مستو جيد وسريع، إلى لا بأس به، طوله ٧٣ كم (ITALCONSULT, 1970).

(١) البصصة من المقطة من بركاء من عُنَيْبَة.

(٢) البصلات: على اسم أهلها فخذ في تحديد في ديار بني سعد من طرف الدار الحمراء جنوباً (حماد السالمي، المعجم الجغرافي لمحافظة الطائف) بمحافظة الطائف بمنطقة الطائف.

بُصَيَّص (ابن) Ibn Busayyis

٤٥ - ٤٣ - ٢٧، ٢٥ - ٠٣ - ٤٥. أو عين قلبان
ابن بُصَيَّص. آبار غير مسكونة بالطرف الجنوبي
لوادي الباطن بمنطقة الحدود الشمالية على ارتفاع
٤٠٠ متر فوق مستوى سطح البحر، على بعد ١١٠
كم جنوب غرب مفرق حفر الباطن عبر درب. وقد
تقع على درب مهم قادم من سدبر أو رفحاء متى ما
بني طريق سدبر - الحفر (ETCO, 1970).^(١)

بُضَا Bida

٤٧ - ٣١ - ٢٠، ١٨ - ٠٧ - ٤١. قرية في بني
مالك بمحافظة الطائف في منطقة مكة المكرمة،
تقع على ارتفاع ١٩٨٦ متراً فوق مستوى سطح
البحر، ويقطنها من ٥٠١ إلى ٢٠٠٠ نسمة.
وهي ترتبط مع طريق الطائف - أيها - جازان
الرئيسي بدرب جبلي مستو و متموج ممهد يطن
واد جيد وسيع، إلى لا بأس به، طوله ٨١ كم
(ITALCONSULT, 1970).^(٢)

بُضَاعَة (بئر) Buzant (Also Bizaat and Bisaat)

٤٠ - ٢٨ - ٢٤، ٣٧ - ٣٧ - ٣٩. بئر تقع قرب
المدينة المنورة بالحجاز بوسط مزارع النخيل
خارج باب الشامي؛ البوابة الشمالية الغربية للمدينة

- البصري يذهب سبله إلى وادي الجرير (الجرير
في القديم) الذي هو أكبر روافد وادي الرُّمَّة، وماؤه
مُر المذاق، وكان قبل ذلك فيه بئر مزروعة لأحد
الحضريين (محمد العبودي، معجم بلاد القصيم).

(١) قد تكون آبار أم عسر.

(٢) بضا: من قرى بني مالك، في وادي شوقب في محافظة
الطائف (حمد الجاسر، المعجم المختصر).

على الجانب الأيمن للطريق المؤدي إلى جبل أحد
(Burton).^(٣)

بُضَعَة Baidhah

٠٠ - ١٣ - ١٥، ٠٠ - ١٩ - ٤٨. بلدة في منطقة
قبيلة آل العمودي بحضرموت تقع على الضفة
اليسرى لوادى دوعن على بعد نحو عشرة أميال
شمال - شمال شرق الخريبة (Hunter's map of
Arabia).^(٤)

بُضَاعَة Badaah

٥٨ - ٣٥ - ١٨، ٢٨ - ١٤ - ٤٢. قرية في بَلْسَمَر
في منطقة عسير، تقع على ارتفاع ٢٦٩٣ متراً فوق
مستوى سطح البحر، ويقطنها من ١٠١ إلى ٢٥٠
نسمة. وهي ترتبط مع طريق الطائف - أيها - جازان
الرئيسي، وهناك ٢، ٤ ساعة مشياً من الطريق الرئيس
حتى الوصول إلى القرية (ITALCONSULT, 1970).^(٥)

(٣) بئر بُضَاعَة: في المدينة المنورة يطلق اليوم اسمها على
حي فيه مدرسة للبنات في الجهة الشرقية لباب الشامي.
بُضَاعَة: قال ياقوت: وهي دار بني ساعدة بالمدينة
ويتراها معروفة فيها أفنى النبي - ﷺ - أن الماء طهور ما
لم يتغير (عائق البلادي، معجم معالم الحجاز).

(٤) هي من كبريات بلاد دوعن وأقدمها، قد تكون سميت
بذلك لبضيق الماء إذا نزل قليلاً قليلاً فعلى مقربة من
حصن المنصب بها عين ماء قليل ولعلها سميت بذلك
من أجله. وهي مقر مناصب آل مطهر آل العمودي
(عبدالرحمن السقاف، ٢٠٠٥م، إدام القوات في ذكر
بلدان حضرموت، وحواشي التحقيق).

(٥) بُضَعَة من قرى نازلة من بَلْسَمَر تابعة لقرية آل عزة،
وَبُضَعَة: من قرى البهشة من بَلْسَمَر (حمد الجاسر،
المعجم المختصر). وَبُضَعَة: قرية تابعة لآل عزة من
بني هشام السراة (عمر بن غرامة العمروي، معجم بلاد
رجال الحجر).

بَطَّاش (قبيلة بني) Battash (Bani)

الفرد منهم بَطَّاشي. وهم قبيلة من قبائل سلطنة عمان يتسبون إلى فرع الهَنَّاوِيَّة من أصل يماني، ومذهبهم إباضي. ومقرهم الرئيس في وادي الطائين حيث يشغلون عدداً من القرى من ضمنها حيل الغاف، ولكنهم يوجدون أيضاً في وادي الميح ووادي الحلو ووادي بني بَطَّاش، وفي دغمر وقربات، وفي مكان أو مكانين آخرين على ساحل منطقة مسقط. وتوجد تفصيلات وافية عنهم في الجدول أدناه؛ إذ تنقسم قبيلة بني بَطَّاش إلى الأقسام العشرة الآتية:

=

= الرمن بنحو ٢٧ كيلاً. وفيه مزارع لأهل الرمن ولكنها صغيرة. وكان أهل البادية يقطنونه أي: يقيمون عليه في فصل الصيف لأن فيه مياهاً قريبة البطح. تسميها العامة منهم «حسيان» أي: أحساء البطح - جمع حسي - في الفصحى وجمع حسو في العامية، وهو قديم التسمية، قال نصر: البطح - بضم الباء - ماء من ديار بني أسد لبني والبة منهم، وهناك كانت الحرب بين المسلمين وبين أهل الردة، وقيل أيضاً: قرية لبني أسد مشرفة على الرمة من قصد مهب الجنوب. وقوله: قرية يدل على قدم عمارة البطح. أما موقع البطح فهو صحيح كما ذكره. وقد اشتهر ذكر البطح في حروب الردة وفي مقتل مالك ابن نويرة (محمد العبودي، محجم بلاد القصيم).

بضعة Badhah

٥٩-٠٨-٠٠، ٢٢-٣١-٠٠ قرية في وادي بني خالد^(١) بسلطنة عمان.

البطح (أم) Batt (Umm - Al)

٤٤-٣٥-٠٠، ٣١-٥٨-٠٠ انظر: الشامية (قضاء) Shamiyah Qadha.

البطح Bitah

٤٣-٢٣-٤١، ٢٥-٣٩-٠٠ انظر: القصيم Qasim.

البطح (أل) Bitah (Al)

٤٣-٢٣-٤١، ٢٥-٣٩-٠٠ قرية في منطقة بريدة^(٢)، تقع على ارتفاع ٧٠٩ أمتار فوق مستوى سطح البحر، ويقطنها من ١٠٠ إلى ٤٩٩ نسمة. وترتبط مع طريق النهانية - الرمن - عنيزة الرئيس بדרך مستو وشمج لا بأس به، طوله ٢٢ كم، وهو عرضة لفيضانات الأودية. وتشمل الأنشطة الاقتصادية فيها: زراعة القمح والبرسيم والنخيل، وبعض الخضراوات، مع تربية الماشية من الغنم والماعز. وبالمنطقة كفاية من الماء العذب، ودرجة عذوبة الماء ٢٦ - ٥٠٪ (WILSON & MURROW, 1970)^(٣).

(١) انظر مادة هذا المدخل في المحجم، فستجد تفصيلات أخرى.

(٢) الصحيح أن يقال: في منطقة القصيم.

(٣) البطح: واد يأتي سيله من جهة جبل كبير في منطقة الجنوب الغربي من الرمن وينتجه إلى جهة الشمال حتى يجتمع مع وادي الرمس ويصب في وادي الرمة قرب بلدة قصر ابن عقيل إلى الغرب منها، ويبعد عن =

الملاحظات	الموقع	القوة المحاربة	القسم
...	وادي بني بطّاش.	١٥٠	بنو ذكر ^(١)
المفرد منهم معمرى.	حيدا والعقدة والعجم والملحة وغبان وصدافي والركابية في وادي الطائيين.	٦٥٠	بنو عمر ^(٢)
رعاة.	مديرة في وادي الطائيين.	٨٠	بنو غصين ^(٣)
المفرد هو معشري.	في بيتي وبتدر خيران وخيسات الشيخ على ساحل منطقة مسقط، ومزرعة العلوي ومزرعة الحضري، ورجع في وادي التميح، وحوار وفلج الهلام في وادي الحلو.	٥٥٠	المعاشرة ^(٤)
يزرعون النخيل ويعملون حمالين.	مزارع في وادي الطائيين.	٥٠	ولاد جمعة ^(٥)
حمالون، وزراع نخيل.	العقير الخ في وادي بني بطّاش.	١٢٠	ولاد سلط ^(٦)
...	وادي بني بطّاش.	٢٠٠	ولاد فارس ^(٧)
حمالون، وزراع نخيل.	العقير الخ في وادي بني بطّاش.	١٢٠	ولاد مالك ^(٨)
رعاة.	مديرة في وادي الطائيين.	٦٠	ولاد هزم ^(٩)
زراع نخيل.	الأشخرة في وادي الطائيين.	٣٠	ولاد ورد ^(١٠)

- (١) انظر: ذكر (قبيلة بني) Dhakar (Bani) (Tribe).
- (٢) انظر: عمر (بنو) Umr (Bani).
- (٣) انظر: غُصَيْن (قبيلة بني) Ghasain (Bani) (Tribe).
- (٤) انظر: المعاشرة Maashirah.
- (٥) انظر: جُمَعَة (ولاد) Jumah (Wilad).
- (٦) انظر: سَلْط (ولاد) Salt (Wilad).
- (٧) انظر: فَارِس (ولاد) Faris (Wilad).
- (٨) انظر: مَالِك (ولاد) Malik (Wilad).
- (٩) انظر: هَزَم (قبيلة ولاد) Hazam (Wilsd) (Tribe).
- (١٠) انظر: وِرْد (ولاد) Ward (Wilad).

ويبلغ عدد القبيلة الكلي نحو ٧٠٠٠ نسمة. وكانوا سابقاً أكثر عدداً. ولبني بَطَّاش خلق كريم، مع ميلهم إلى السلم، ويهتمون بالدرجة الأولى بالتجارة وزراعة النخيل. ويقال إنهم في الأزمنة القديمة كانوا يربون الخيول لبيعها في السوق الهندي في مراع بالقرب من قُرَيَّات، ولكن هذا العمل توقف منذ زمن طويل. وفي بعض الأحيان نجد بني بَطَّاش في خصومة تامة مع السبائين. وشيخهم الرئيس يتسمى إلى عائلة تسمى ولاد شامس^(١)، وقد اتخذ إقامته في مزارع.

بَطَّاش (وادي بني) Battash (Wadi Bani)

منطقة مسقط بسلطنة عمان. ومجره من الجنوب الغربي إلى الشمال الشرقي، وطوله نحو ٢٠ ميلاً ويصل إلى البحر عند الطرف الجنوبي من قُرَيَّات. والسكان جميعهم من قبيلة بني بَطَّاش وفيما يأتي بيان بقراهم من رأس الوادي إلى قُرَيَّات على البحر:

المزارع^(٢) (الضفة اليسرى، ١٥٠ منزلاً)، ومحيّا^(٣) (الضفة اليمنى، ١٠٠ منزل)، والمسفاة^(٤) (الضفة اليمنى، ١٠٠ منزل)، والعقير (الضفة اليسرى، ٥٠ منزلاً)، والخضراء^(٥) (الضفة اليمنى، ٨٠ منزلاً)، وحيل الغاف (الضفة اليسرى، ٧٠ منزلاً)، والسخبري^(٦) (الضفة اليسرى، ١٠

منازل)، وخُلَيْف^(٧) (الضفة اليسرى، ٢٠ منزلاً). وهكذا فسكان الوادي جميعاً يبلغون نحو ٣٠٠٠ نسمة. وتقدر الموارد بنحو ٢٠٠ جمل، و٢٨٠ حماراً و٣٦٠ رأساً من الأبقار، و٤٥٠٠ رأس من الأغنام والماعز؛ وهي موزعة بين القرى تقريباً تبعاً لنسبة حجم تلك الأخيرة. ويبلغ عدد النخيل كله نحو ٢١,٠٠٠ نخلة منها ٧٠٠٠ في مزارع، و٧٠٠٠ في المسفاة.

بَطَّاط Batat

٣٣-٣٦-١٨، ١٤-٤١-٤٢. قرية في وادي ابن هشبل^(٨) في منطقة عسير، تقع على ارتفاع ١٧٩٥ متراً فوق مستوى سطح البحر، ويقطنها من ١٠١ إلى ٢٥٠ نسمة. وهي ترتبط مع طريق أبها - خميس مشيط - نجران الرئيس بدرج متموج ومستو ممهد يطن واد بحالة لا بأس بها، طوله ٣٨ كم. وبها أربعة دكاكين (ITALCONSULT, 1970).

البَطَّالِيَّة (Al) Bataliyah

٤٦-٢٥-٢٥، ٣٩-٣٧-٤٩. قرية في الأحساء يقطنها ٢٢٠٠ نسمة تقريباً. وتتألف القرية من أربعة أجزاء: الفريق الجنوبي، والفريق الشرقي، والفريق الشمالي، وفريق الرابية. ويوجد بها ٢٥٠ مزرعة، و١٣ دكاناً، ومدرسة. وهي تقع في المنطقة الشرقية على ارتفاع ١٢٥ متراً فوق مستوى سطح البحر، على بعد ١٧٠٠ متر غرب الطريق الدائري للأحساء عبر درب سعين حيث دمره العمل في مشروع الري والصرف (ETCO, 1970)^(٩).

(١) انظر: شَامس (ولاد) Shimas (Wilad).

(٢) انظر: المَزَارِع Mazara.

(٣) انظر: مَحْيَا Mihya.

(٤) انظر: المَسْفَاة Misfah.

(٥) انظر: الخَضْرَاء Khadhra.

(٦) انظر: السُّخْبَرِي Sakhbari.

(٧) انظر: خُلَيْف Khilayif.

(٨) ورد في الأصل الإنجليزي بني هشبل. Bani Hashbal.

(٩) انظر: البَطَّالِيَّة Bataliyah.

البَطَائِيَّة Battaliyah

٤٦-٢٥-٢٥، ٣٩، ٣٧-٤٩. انظر: الأحساء (واحة) (Al) (Oasis) Hasa^(١).

البَطَائِيَّة Butaniyah

٣٠-١٢-٣١، ٣٠-١٨-٤٦. منطقة صغيرة في بلاد الرافدين، مركزها يبعد نحو ١٢ ميلاً من الناصرية. وهي تقع على الضفة اليمنى للفرع الغربي لشط العراف، ويقطعها درب من الناصرية لكوت الأمازة. ويوجد هنا بحيرة مع مساكن متناثرة لآل أبو حوالة^(٢) وآل أبو الوطاط^(٣) وآل أبو حميرة وخفاجة.

(١) البَطَائِيَّة: من القرى المشهورة في الأحساء، قال في (تاريخ الأحساء): نسبة إلى ابن بطال، أحد رجال العيوتيين الذين ملكوا الأحساء في آخر القرن الخامس، وهي قريبة من مدينة هجر الموجودة في عهد الفتح الإسلامي، ومن مدينة الأحساء التي اختطها أبو سعيد الفرمطي ستة سبع عشرة وثلاث مئة انتهى. وعدها الشيخ ابن عبدالقادر من قرى المُبَرِّزة وقال: مالك بن بطال بن مالك بن إبراهيم العيوتي، إليه تنسب قرية البَطَائِيَّة في الأحساء. انتهى. وقد زرتها في ١٩-١١-١٣٥٨هـ ثم في ٢٩ رجب سنة ١٣٥٩هـ فأتضح لي أن القرية أنشئت على أنقاض مدينة قديمة، هي مدينة الأحساء التي اتخذها القرامطة قاعدة للمنطقة، ووجدت القرية تتكون من أربعة أحياء (حارات) تفصل بينها حدائق النخيل الكثيفة، وتقع في أرض منخفضة تكثر فيها المياه، وتدعى تلك الأحياء: (١) الرابية (٢) الفريق الشرقي (٣) الفريق الشمالي (٤) الفريق الجنوبي. وفي الجهة الغربية من القرية آثار عمران قديم، تحيط به النخيل من جميع جهاته، في أرض مربعة تقريباً طولها نحو خمس مئة متر، ويطلق أهل تلك الجهة على هذا المكان: (قصر قُرَيْمِط) (حمد الجاسر، معجم المنطقة الشرقية).

(٢) وردت تهجنتها في المعجم هكذا Hawalah.

(٣) وردت تهجنتها في المعجم هكذا Wataiwat.

البَطَّة (جرف) Battah . Al . Jirf

٠٠-٠٣-٣٣، ٠٠-٣٤-٤٤. أراض على نهر دِجْلَة^(١) تبدأ أسفل طَيْسَفُون وتمتد لأسفل النهر لنحو ١,٥ ميل.

البَطَّة (قبيلة) Battah (Tribe)

انظر: سَمَر (طوقه) Shammar (Toqah).

بِطَّة (قبيلة) Battah (Tribe)

انظر: زُبَيْد (قبيلة) Zubaid.

البَطْح (وادي) Batah (Wadi)

١٧-٣٢-١٨، ٢٧-٠٧-٤٢. قرية في محافظة محايل عسير بمنطقة عسير، تقع على ارتفاع ٦١٥ متراً فوق مستوى سطح البحر، ويقطنها أكثر من ٢٠٠٠ نسمة. وهي ترتبط مع الطريق الساحلي الرئيس بدرب متموج ومستو بيطن واد بحالة سيئة إلى لا بأس بها، طوله ١١,٥ كم (ITALCONSULT, 1970)^(٥).

البَطْح Butih

٣٩-٠٧-١٧، ٣٣-٢٨-٤٢. قرية في محافظة صبيا بمنطقة جازان، تقع على ارتفاع ٢٧ متراً فوق مستوى سطح البحر، ويقطنها أكثر من ٢٠٠٠ نسمة. وهي ترتبط مع طريق الطائف-أبها-جازان الرئيس بدرب مستو سمى، إلى لا بأس به، طوله ١٩,٥ كم (ITALCONSULT, 1970)^(٥).

(٤) انظر مادة هذا المدخل في المعجم، فستجد تفصيلات أخرى.

(٥) البَطْح: من قرى بني قاعد من بالعمدة، من بَشْمَر، في أصدار تهامة (حمد الجاسر، المعجم المختصر).

(٦) البطح: قرنتان من قرى صبيا، إحداهما البطح الشامي، -

٢٢٤٧ متراً فوق مستوى سطح البحر، ويقطنها من ١٠١ إلى ٢٥٠ نسمة. وهي ترتبط مع طريق أهبها - خميس مشيط - نجران الرئيس بדרך متموج ومستو مهده بحالة لا بأس بها، طوله ١٦ كم. وبها مدرسة، ومستوصف، وسوق، و١٤ دكاناً، وثلاث طاحونات (ITALCONSULT, 1970).^(٤)

البطحاء Ha (Al) - Bat

٥٦ - ١٤ - ٠٠، ٤١ - ٤٨. انظر: حويرة (وادي) (Hawari (Hawairi) (Wadi)^(٥).

البطحاء Bathah

٥٦ - ٠٦ - ٠٠، ٣١ - ٥٢ - ٤٦. بضعة أكواخ على نهر دجلة بين الناصرية والدرّاجي.

البطحاء Bathah

٢٣ - ٠٥ - ٢١، ١٣ - ٤٠ - ٤٠. قرية في الطائف بمحافظة الطائف في منطقة مكة المكرمة، تقع على ارتفاع ١٦٩٧ متراً فوق مستوى سطح البحر، وسكانها نحو ١٠٠ نسمة. وهي ترتبط مع طريق الطائف - الرياض الرئيس بדרך جبلي مستو ومتموج بطن وادسي، إلى لا بأس به، طوله ٥، ٢٧ كم (ITALCONSULT, 1970).

البطحاء Bathah

١٥ - ٥٩ - ٢٠، ٢٣ - ٤٩ - ٤٠. قرية في بني سعد بمحافظة الطائف في منطقة مكة المكرمة، تقع على ارتفاع ١٩٢٩ متراً فوق مستوى سطح البحر. (٤) في مركز الواديين بمحافظة أحد ريفيّة في منطقة عسير. (٥) تجمع أحياناً فيقال البطح.

بَطْحَاء (بئر) Hah - Bat

٥٦ - ٠٠، ٢٣ - ٣٠ - ٥١. انظر: المجن Mijan^(٦).

بَطْحَاء (قصوراين) Qusur Bin Bathaa

٤٢ - ٥٠ - ٢٥، ٣٣ - ٢٠ - ٤٣. بلدة في منطقة بريدة^(٧)، يقع على ارتفاع ٦٤٠ متراً فوق مستوى سطح البحر، ويقطنها من ١٠٠ إلى ٤٩٩ نسمة. وهي ترتبط بطريق النبهانية - الرمن - عنيزة الرئيس بדרך مستو ومتموج لا بأس به، وهو عرضة للغبار وقيضان الأودية والطيني والغرين طوله ٣ كم. وتشمل الأنشطة الاقتصادية فيها: زراعة النخيل وغيرها، مع تربية الماشية من الإبل والغنم والماعز. وليس بها ماء كاف، ودرجة عذوبة الماء تبلغ ٠ - ٢٥٪. ويوجد به مدرسة ابتدائية للبنين (WILSON - MURROW, 1970)^(٨).

البطحاء Batha

٠٧ - ٠٤ - ١٨، ٤٣ - ٤٧ - ٤٢. قرية في محافظة أحد ريفيّة بمنطقة عسير، تقع على ارتفاع

- والأخرى البطح اليماني في منطقة جازان (محمد العقيلي، معجم مقاطعة جازان).
(١) تقع آبار بطحاء التي ينطبق عليها الوصف في داخل أراضي المملكة العربية السعودية؛ وهي في جواسمه جو بطحاء تقع آبار بطحاء (٠٣ - ٢٤ - ٣٠ - ٥١) في شماله، وبئر بطحاء الذي ذكرنا إحدائياته أعلاه في جنوبه. وهناك بئر بطحاء آخر يقع في داخل أراضي دولة الإمارات العربية المتحدة على بعد نحو ٨ كم شرق مركز بطحاء السعودي ولكن الوصف لا ينطبق عليه.
(٢) الصحيح أن يقال منطقة القصيم.
(٣) تقع إلى الجنوب من قصر ابن عقيل بمحافظة الرس في منطقة القصيم.

البحر، ويقطنها من ٥٠١ إلى ٢٠٠٠ نسمة. وهي ترتبط مع طريق الطائف - أبها - جازان الرئيس بدرج جبلي مستو ومتموج ممهد يبطن واد جيد وسين، إلى لا بأس به، طوله ٣٦,٣ كم (ITALCONSULT, 1970).

بَطْحَاء آل سَعْد - Bat - Hah Yal Saad

٠٠ - ٤٩ - ٢٣، ٠٠ - ٢٤ - ٥٧. انظر: الباطنة Batinah.

بَطْحَاء السُّوَيْق - Bat - Hah Suwaiq

٠٠ - ٤٩ - ٢٣، ٠٠ - ٢٤ - ٥٧. اسم آخر لبطحاء آل سعد.

بَطْحَان الشَّرْقِي - Bathan Ash Sharqi

٤٧ - ٠٢ - ١٧، ٠٧ - ٠٣ - ٤٣. قرية في محافظة العارضة بمنطقة جازان، تقع على ارتفاع ٢٢٣ متراً فوق مستوى سطح البحر، ويقطنها من ١٠١ إلى ٢٥٠ نسمة. وهي ترتبط مع طريق الطائف - أبها - جازان الرئيس بدرج مستو ومتموج ممهد بحالة لا بأس بها، طوله ٥٥,٣ كم (ITALCONSULT, 1970).

بَطْحَان الْغَرْبِي - Bathan Al Gharbi

١٦ - ٠٢ - ١٧، ٠٢ - ٠٢ - ٤٣. قرية في محافظة العارضة بمنطقة جازان، تقع على ارتفاع ٢٢٢ متراً فوق مستوى سطح البحر، ويقطنها من ١٠١ إلى ٢٥٠ نسمة. وهي ترتبط مع طريق الطائف - أبها - جازان الرئيس بدرج مستو

ومتتموج ممهد بحالة لا بأس بها، طوله ٥٣,٣ كم (ITALCONSULT, 1970).^(١)

البَطْنِيَّة - Butliyah

٠٠ - ٥٨ - ٣١، ٠٠ - ٣٥ - ٤٤. انظر: الشامية (قضاء) Shamiyah Qadha.

البَطْن (جال) - Batn (Jal)

٠٠ - ٢٧ - ٢٩، ٠٠ - ٢٠ - ٤٤. حافة جبلية أفقية تقريباً في شمال شرقي شبه الجزيرة العربية تحيط بدرج زبيدة عند نقطة تبعد عن النجف ١٢٠ ميلاً باتجاه الجنوب. وتمتد الحافة من الشمال الغربي نحو الجنوب الشرقي تقريباً، ويقال إن ارتفاعها ١٤٦٠ قدماً عندما يقطعها درب زبيدة. وفي الجانب الجنوبي من الحافة ترتفع فجأة مئين إلى ثلاث مئة قدم، ولكنها في الجانب الشمالي تنحدر تدريجياً باتجاه الأرض الحجرية المسماة بالمحمية. ويمثل جال البطن الحد الشمالي لصحراء الحجر. انظر أيضاً: نجد، شمال شرق Najd, northeastern district of تحت فقرة البطن Batn^(٢).

البَطْن Batin

٠٧ - ٥٨ - ١٨، ٣١ - ١٠ - ٤٢. قرية في تَنُومَة^(٣) بمنطقة عسير، تقع على ارتفاع ٢٥٠٨ أمتار فوق مستوى سطح البحر، ويقطنها من ١٠١ و ٢٥٠ نسمة. ويخدمها طريق الطائف - أبها -

(١) بطحان: قرية قرب (البزة) من أعمال العارضة (محمد العقيلي، معجم مقاطعة جازان).
(٢) يقع شمال البطن على بعد ٦٠ كم شمال رفحاء في هضبة الحجر في منطقة الحدود الشمالية.
(٣) أحياناً تسمى تنومة بني شهر، لوقوعها في بلادهم.

بُطْنُ الْغُول - Ghol - Al - Batn

٠٠-٤١-٢٩، ٠٠-٥٥-٣٥. انظر: الحجاز

(سكة حديد) (Hejaz (Railway)^(٤).**بُطْنُ عَرَفَاتٍ - Batn Arnah**

٠٠-٢٤-٢١، ٣٠-٥٩-٣٩. انظر:

عرفات Arafat.

بُطْنُ مُحَسَّرٍ - Muhassir - Al - Batn

٠٠-٣٣-٢١، ٤٥-٥٤-٣٩. موقع يقع إلى

الشرق من مكة المكرمة في الحجاز، وهو يقع في

الأطراف الشرقية لمنى التي تبعد عن مكة المكرمة

ثلاثة أميال باتجاه الشرق، عند بداية التصعيد

من منى إلى مزدلفة على طريق الحجاج من مكة

المكرمة على عرفات (Burton)^(٥).**البطنان Batn**انظر: عنزة (قبيلة) Anazah^(٦).

(٤) للاطلاع على هذا الموضوع يرجى مراجعة مجلد:

الطرق في شبه الجزيرة العربية Routes in Arabia

الصادر عن دار الملك عبدالعزيز.

(٥) بطن محسر: قال ياقوت: وهو وادي المزدلفة، وفي كتاب

مسلم أنه من منى، وفي الحديث: المزدلفة كلها موقف إلا

وادي محسر. قال ابن أبي تجيح: ما صب من محسر فهو

منها وما صب في منى فهو من منى، وهذا هو الصواب إن

شاء الله. قلت: وليس هو منهما، ولا يجوز الوقوف فيه لا

ليلة جمع ولا أيام منى بل هو وادي يجري بينهما من الشمال

إلى الجنوب يقطع الطريق قطع الجبل، وهو الحد الفاصل

بين الموقفين (عائق البلادي، معجم معالم الحجاز).

(٦) البطنان: من الدرعان من الجمعان من الرولة، من عنزة

(انظر: حشد الجاسر، معجم قبائل المملكة العربية

السعودية). ورد في المعجم تهجئة الإحالة Anizah،

بينما الصحيح هو كما ذكر أعلاه.

جازان الرئيس، ولكن يحتاج الشخص إلى ٨، ٠

ساعة مشياً؛ للوصول من القرية إلى ذلك الدرب

(ITALCONSULT, 1970)^(٧).**البطن (AI) Batin**

٠٠-٣٩-٢٣، ٠٠-٤٧-٤٥. مجموعة آبار

وتسعة بيوت على بعد نحو ٩٠ كم غرب الحريق،

وليس بها سكان مستقرون. ويمر طريق الرين -

الجفير بآبار الباطن والسيح. وهي تقع في المنطقة

الوسطى، على ارتفاع ٦٩٠ متراً فوق مستوى

سطح البحر، على بعد ٣٢ كم من الرين عبر درب

وعر (ETCO, 1970)^(٨).**البطن Batn**

٠٠-٢٠-٢٩، ٠٠-١٥-٤٤. انظر: نجد،

شمال شرق Najd, northeastern district of

البطن Batn

٠٠-١٥-٢٧، ٠٠-٠٢-٤٢. سهل في جبل

شَمَر^(٩) بين جبال أجا وجبال سلمى.

(١) البطن: قرية من آل ليثان من آل برباع شرق النماص،

وتقع القرية بأعلى قمة جبل متعاه والمسماة محلياً

(كران) من جنوبه (عمر بن غرامة العمري، معجم

بلاد رجال الحجر).

(٢) البَطْنُ على لفظ البطن الذي هو جوف الإنسان،

ولا يذكر إلا معرماً بالألف واللام - صحراء واسعة

منخفضة تقع شرقاً جنوبياً من بلاد الرين وجنوب نفود

الخبراء وتمتد صوب الجنوب إلى ما بين نفود الدحي

وبين العارض، وفيها مياه أملاح عليها قصيرات لقبيلة

قحطان، وتدفع فيه أودية كثيرة منها وادي الرين ووادي

العمق وتلقي فيه بوادي الركاء ثم تنجبه هذه السيول إلى

وادي برك. وقد ذكره الهمداني باسم بطن منيم، وحدده

في هذه الناحية (سعد بن جندب، معجم عالية نجد).

(٣) انظر مادة هذا المدخل في المعجم، فتجد تفصيلات أخرى.

بطننة الخبيب Batnah

٥٩ - ٥١ - ١٨، ١٧ - ٣٨ - ٤٢. قرية في خيبر^(١) بمنطقة عسير، تقع على ارتفاع ١٦٦٠ متراً فوق مستوى سطح البحر، ويقطنها من ١٠١ إلى ٢٥٠ نسمة. وهي ترتبط مع طريق أبها - خميس مشيط - نجران الرئيس بلرب مستو ومتموج ممهّد بطنن واد لا يأس به، طوله ٧٧,٢ كم (ITALCONSULT, 1970).

البطنين (Al) Batnain

فخذ من قبيلة عتيبة^(٢) (Doughty)^(٣).

البطلون Batun

فرع من قبيلة الدروع^(٤) في سلطنة عمان.

البطلون Batun

فرع من قبيلة الظفير^(٥) الذين يعيشون باتجاه الكويت.

بطينية Bitaitiyah

١٠٠ - ٣٠ - ٣١، ٠٠ - ١٨ - ٤٧. انظر: وجلة (نهر) Tigris.

بطينحان Butayhan

٠٨ - ٥٢ - ٢٤، ٥١ - ٣٠ - ٤٠. محطة استراحة في منطقة المدينة المنورة، تقع على ارتفاع ٨٥٣ متراً فوق مستوى سطح البحر، ويقطنها أقل من ١٠٠ نسمة. ويخدمها طريق المدينة المنورة - النقرة الرئيس. وتشمل الأنشطة الزراعية تربية ماشية من الغنم والماعز والأبقار. وبها ماء كاف للشرب عذوبته ٧٦ - ١٠٠٪. وبها كهرباء ومحطة وقود (WILSON - MURROW, 1970).

البطينحة Bataihah

٠٠ - ١٢ - ٣١، ٠٠ - ١٥ - ٤٦. ناحية في قضاء الناصرية^(٦).

بطينحة (أمر) Bataikhah (Umm)

٣٠ - ١٥ - ٣١، ٢٥ - ٢٤ - ٤٥. بضعة أكواخ بوادي الفرات تقع على بعد رحلة ساعة ونصف باتجاه الجنوب من أم الروي بين السماوة والخضر.

البطيني (آبار) Bataikhi

٠٠ - ٢٤ - ٢٦، ٠٠ - ٢٤ - ٤٩. انظر: الديسي Dabaisi^(٧).

(١) خيبر: واد به قرى كثيرة، وفيه مركز تابع لمحافظة خميس مشيط بمنطقة عسير سكانه من قبيلة شهران.
(٢) انظر مادة هذا المدخل في المعجم، فستجد تفصيلات أخرى.
(٣) البطنين: الحليقات من البطنين من فروع عتيبة في الحجاز، ومنهم: خديد، واللحوب، السبايل، والحصنة، والحبوس، والجعيدات، والسوذاتين، والحشايرة، والحليقات، والسوطة، والجعدة، والجمعيات، والجلسة، والعيابي، والطفحة، والعمارة، والزوران، وبتو زايد. وبعضهم يجعل البطنين من بني سعد، ويقسمهم إلى طفيح والنفعة. وبلاد البطنين جنوب الطائف بجوار بنحارث مع بني سعد (انظر: حمد الجاسر، معجم قبائل المملكة العربية السعودية).
(٤) انظر مادة هذا المدخل في المعجم، فستجد تفصيلات أخرى.
(٥) انظر مادة هذا المدخل في المعجم، فستجد تفصيلات أخرى.
(٦) انظر مادة هذا المدخل في المعجم، فستجد تفصيلات أخرى.
(٧) في شرقي شبك مطار الملك فهد بالمنطقة الشرقية.

البطيّش Batish

٥٢-٠١-٥٣، ١٧-٠٠-٤٣. قرية في محافظة العارضة بمنطقة جازان، تقع على ارتفاع ٢٠٥ أمتار فوق مستوى سطح البحر، ويقطنها من ١٠١ إلى ٢٥٠ نسمة. وهي ترتبط مع طريق الطائف - أبها - جازان الرئيس بدرج مستو ممهد لا بأس بها، طوله ٣، ٥٠ كم، ولكن يحتاج الشخص إلى ٠، ١ ساعة مشياً؛ للوصول من القرية إلى ذلك الدرب. وبالقرية دكان (ITALCONSULT, 1970)^(١).

بُطَيْلَة Bataylah

٤٦ - ٠٤ - ٢٠، ٣٧ - ١٧ - ٤١. قرية في محافظة المنندق بمنطقة الباحة، تقع على ارتفاع ٢١١١ متراً فوق مستوى سطح البحر، ويقطنها من ٥٠١ إلى ٢٠٠٠ نسمة. وترتبط مع طريق الطائف - أبها الرئيس بدرج جبلي وتموج ممهد سيء، إلى لا بأس به، طوله ٣٤، ٥ كم، ولكن يحتاج الشخص إلى ٠، ٢ ساعة مشياً؛ للوصول من القرية إلى ذلك الدرب (ITALCONSULT, 1970)^(٢).

البطيّين Batain

٥٨ - ٢١، كل، أو قسم من، ساحل عمان الجنوبي الشرقي^(٣) الذي يمتد من رأس جيش إلى رأس مشايو^(٤).

(٢) البطيّش: جَلَّةٌ بقرب وادي حُلْب، بمنطقة جازان (حمد الجاسر، المعجم المختصر).

(٣) بَطَيْلَة: قرية من قرى قبيلة بني عامر بسراة زهران تشرف على تهامة من الناحية الغربية، وتقع جنوب غرب المنندق على مسافة عشرة أكبال. ولها عقبة تسمى بطيلة تصل بين السراة وتهامة (علي الزهراني، معجم بلاد غامد وزهران).

(٤) انظر مادة هذا المدخل في المعجم، فستجد تفصيلات أخرى.

(٥) أي المنطقة المحصورة بين ٠٠ - ٢٠ - ٢٠، ٢٠ - ٢٤ - ٥٨، ٠٠ - ٢١ - ٢٥، ٠٠ - ٢٠ - ٥٩.

البطيّين Batain

٠٠ - ٣٠ - ٢٦، ٠٠ - ٥٢ - ٤٣. منطقة صحراوية بالقصيم^(٥) الذي يمثل جبل صارة جاله الجنوبي الغربي^(٦).

البطيّين Bataiyin

٠٠ - ٤٦ - ٢٢، ٠٠ - ٣٩ - ٥٨. قرية بسلطنة عمان تقع على الطريق بين وادي الطائيين والشرقية

(٦) انظر مادة هذا المدخل في المعجم، فستجد تفصيلات أخرى.

(٧) البُطيّين: بصيغة تصغير البطن عندهم - أراض واسعة تقع في شمال القصيم إلى الشمال من مدينة بريدة تبدأ على بعد ثمانية أكبال منها وتمتد إلى مسافة تزيد على ٨٥ كيلاً، عنها، هذا هو طولها من الشمال والجنوب. أما من جهتي الشرق والغرب فإنها تبلغ متوسطاً عرضياً يقرب من ثلاثين كيلاً. وتحد من الشرق بجبال الغراء. وهذه الأراضي كانت في السابق تتكون من رياض بينها حزوم ومرتفعات طينية تركبها بعض الحجارة الصخيرة ولا توجد فيها سباح ولا كتبان رملية، وهي متشابهة لا يفرق بينها إلا الخبير. ولذلك كان البطيّين في القديم يعدّ متاهة بل مضلة حتى ضربوا المثل لثلاثه عن سبيله، الضال قصده بقولهم: «ضارب البطيّين» أي: قد أخذ يضرب في أراضي البطيّين على غير هدى، وقد تعدى استعمال هذا المثل حدود القصيم إلى غيرها من أنحاء نجد: ذلك لأنه لم يكن في البطيّين في السابق آبار ولا مياه غير مياه المطر، ولا آثار عمارة من تخيل وأشجار أو غيرها، ذلك كان في القديم. أما الآن فقد تفجرت فيه الينابيع الإرتوازية التي تجري بدون ارتفاعات، إلى جانب الآبار التي تنضح منها المياه الكثيرة بالآلات الراقعة ليلاً ونهاراً فلا يبين في مائها النقص، فضلاً عن النقاد، وأصبح البطيّين رياضاً خضراء، ومروراً ملتفة، وغدت حاصلاته الزراعية موجودة في أسواق المملكة العربية السعودية كلها، بل في خارج المملكة، فحنت معظم البطيّين الأخضر والأصفر الذي يصدر من أسواق بريدة إلى الخارج. وذلك عدا الحاصلات الزراعية الأخرى (محمد العبودي، معجم بلاد القصيم).

قرب قرية المنجرد. وموقعها الدقيق ليس معروفاً، كما أنه لا تتوفر تفصيلات عنها.

البطين (AI) Bateen

٣٥-٤٨، ٢٦، ١٠، ٥٣-٤٣. بلدة مسكونة في منطقة بريدة^(١)، تقع على ارتفاع ٥٧١ متراً فوق مستوى سطح البحر، ويقطنها من ١٠٠ إلى ٤٩٩ نسمة. وترتبط مع طريق بريدة - شري - حائل الرئيس بدرج مسلو ومتموج سيء، طوله نحو تسعة كيلومترات، وهو عرضة للغرين والغبار وزحف الرمال. وتشمل الأنشطة الاقتصادية فيها: زراعة القمح والبرسيم والتخيل وبعض الفواكه والخضراوات، مع تربية الماشية من الإبل والغنم والماعز والأبقار. وبالمناطق كفاية من الماء العذب، ودرجة عذوبة الماء ٧٦-١٠٠٪. وبالقرية مدرسة ابتدائية للبنين، ومستوصف (WILSON MURROW, 1970)^(٢).

البطين Batin

١٥-٢٧، ٢٤، ٢٠، ٥٤-٢٠. قرية بإمارة أبو ظبي^(٣).

البطين Batin

٠٠-١٥، ٢٧، ٣٤-٤٩. ضفة رملية مقابل جزيرة أبو علي^(٤).

بَطِينٌ سُدَيْرٌ Sadair - Ad - Batin

انظر: سدبر (بطين) (- as) Sadair (Batin).

البَطِينِيَّاتِ Batainiyat

انظر: العارض (منطقة) Arid District.

البَطِينِيَّاتِ Batainiyat

٠٠-١٦، ٢٦، ٠٠، ١٦-٤٤. انظر: القصيم Qasim^(٥).

البَطَاظِمَةُ Bazazah

٢٥-٤٤، ١٩، ١٠، ٥٨-٤١. قرية في العلاية بمحافظة بيشة^(٦) بمنطقة عسير، تقع على ارتفاع ١٩٣٦ متراً فوق مستوى سطح البحر، ويقطنها نحو ١٠٠ نسمة. وهي ترتبط مع طريق الطائف - أبها - جازان الرئيس بدرج متموج ومستوى بحالة سيئة إلى لا بأس بها، طوله ٨,٧ كم. وبالقرية مدرسة، ومستوصف، وسوق، وعشرون دكاناً، وطاحوتان، ومقهى (ITALCONSULT, 1970)^(٧).

البغال (جيل) Baal

٠٠-٤٢، ٢٧، ٠٠، ١٩-٤٨. انظر: السودة Sudah^(٨).

(٥) ربما أنها نسبة للبطين. انظر: البَطِينُ Batain.

(٦) التقسيم الإداري الحالي يضعها في محافظة بَلْعَرَن.

(٧) البَطَاظِمَةُ اسم علم لبلدة كبيرة تقع شمال شرق مدينة سبت العلايا، وهي قاعدة لآل دحيم من الصهب من بَلْعَرَن بأعلى وادي تباله (علي الحربي، معجم منطقة عسير).

(٨) البغال: جبل معروف بالقرب من النعيرية. والبعل من النبات الموسمي الذي يستقي من المطر والمياه=

(١) في منطقة القصيم.

(٢) انظر أيضاً: البطين Batain.

(٣) انظر مادة هذا المدخل في المعجم، فستجد تفصيلات أخرى.

(٤) انظر مادة هذا المدخل في المعجم، فستجد تفصيلات أخرى.

البُجَاء (قبيلة) Boaja

قبيلة صغيرة باليمن تشغل الأرض الواقعة إلى الجنوب الشرقي من المُحَيَّة إلى ابن عباس. وتبلغ القوة القتالية للقبيلة نحو ٨٠٠، منهم ٢٠٠ رجل مقاتل تقريباً. والفرع الرئيس هو بني زيلعي تحت إمرة أحمد علي ومحمد سليمان إبراهيم^(١).

بُجَاء (بئر) Baajah

٠٠ - ٠٦ - ٢٤ - ٠٠ - ٤٤ - ٥١. انظر: المجن Mijan^(٢).

بُجَاء (رأس) Baya (Qasr - AI)

٠٠ - ٠٧ - ٢٤ - ٠٠ - ٤٦ - ٥١. انظر: بَعَا (رأس) Baya (Qasr - AI).

البُجَاء (AI) Baajaa

٣٠ - ٠١ - ٢٥ - ٤٠ - ١٤ - ٤٢. قرية في منطقة بريدة^(٤)، تقع على ارتفاع ٦٩٧ متراً فوق مستوى سطح البحر، ويقطنها من ١٠٠ إلى ٤٩٩ نسمة. وترتبط مع طريق النقرة - بريدة الرئيس بدرب ممتوج سبي، طوله ١٢٧ كم، وهو عرضة

البُغَايِث (AI) Banaith

١٢ - ٠٠ - ٢٦ - ٥٨ - ٥٣ - ٤١. قرية في منطقة حائل على ارتفاع ٧٥٥ متراً فوق مستوى سطح البحر، وترتبط مع طريق النقرة - بريدة الرئيس بدرب ممتوج سبي، طوله نحو ٣٤ كم، عرضة لفيضانات الأودية. وتشمل الأنشطة الاقتصادية فيها: زراعة القمح والبرسيم والنخيل وبعض الفواكه والخضراوات، مع تربية الماشية من الإبل والغنم والماعز والأبقار. وبالقرية مدرسة ابتدائية للبنين، ومستوصف، ومحطة بنزين. وبالمطقة كفاية من الماء العذب، ودرجة عذوبة الماء ٠ - ٢٥٪ (WILSON - MURROW, 1970)^(١).

البُحَيْثَرِ Bithah

٠٩ - ٠٦ - ٢١ - ٢٣ - ٢٨ - ٤٠. قرية في الطائف بمحافظة الطائف في منطقة مكة المكرمة، تقع على ارتفاع ١٨٦٢ متراً فوق مستوى سطح البحر، وسكانها نحو ١٠٠ نسمة. وهي ترتبط مع طريق الطائف - الرياض الرئيس بدرب مستو ومتموج بيطن واد، وحالته سيئة إلى لا بأس بها، طوله ٢٥,٧ كم (ITALCONSULT, 1970).

(٢) البُجَاء: من قبائل تهامة في وادي مور وأعمال اللُحَيَّة، وهم أربعة أقسام: ربع دهل، ربع مقبل، ربع الفطمول، ربع دوس. ومن قراهم: الخوابة، دير منبه، دير الفحل، الزيلعية، الحولة، دير موسى، دير راجح، دير الرديني، وقد يكتبها البعض: البجعية (إبراهيم المقحفي، ٢٠٠٢م، معجم البلدان والقبائل اليمنية، دار الكلمة بصنعاء).

(٣) تطلق وتكتب على بعض الخرائط بعيا؛ وهي تقع مقابل لرأس بعيا في دولة الإمارات العربية المتحدة.

(٤) الصحيح أن يقال: في منطقة القصيم.

= الطبيعية كالغلل ونحوه (حمد الجاسر، معجم المنطقة الشرقية). وحوله جبل آخر يسمى جبل البُعَيْل.
(١) البُغَايِث: - جمع بعثة، ويقصد بها البئر التي كانت قديمة ثم بعثت من جديد - قرية تقع على طريق زبيدة في بطن وادي الرُّمَّة، في غرب الحاجر بما يقرب من ثمانية أكبال، سكانها من ولد سليم من بني سالم من حرب، وهم أول من بعثها وتبعده عن حائل بنحو ٢٧٠ كيلا وهي من الحاجر قديماً (حمد الجاسر، معجم شمال المملكة). وهي في مركز البعايث بمحافظة الغزاة في منطقة حائل..

بغرة Barah

٢٧ - ٠٩ - ٢٠، ٢٣ - ١٥ - ٤١. قرية في محافظة المندق بمنطقة الباحة، تقع على ارتفاع ١٩٨٠ متراً فوق مستوى سطح البحر، ويقطنها من ٥٠١ إلى ٢٠٠٠ نسمة. وترتبط مع طريق الطائف - أبها الرئيس بدرب جبلي ومنتوج مههد سيء، إلى لا بأس به، طوله ٢٥,٥ كم (ITALCONSULT, 1970)^(١).

البغزور (أم) (Barur (Umm - Al)

٤٨-٠٠، ٣١-٠٠، ٣٣-٤٤. قرية كانت فيما مضى مركز قضاء الشامية في العراق التركي. وهي تقع على بعد يتراوح بين ١٧ و ١٨ ميلاً جنوب شرق مدينة النجف في الأهوار التي تكون منطقة الشامية. وعدد سكان أم البعور الآن قليل جداً، ومعظم السكان يقطنون في أكواخ من القصب مع العلم أن المكان كان حتى الفترة الأخيرة هو المقر الرئيس الإداري للقضاء. وأم البعور غير صحية ولذلك أهملت من جانب الإدارة وحلت محلها بلدة الحميدية التي ظهرت على الضفة اليسرى لقناة أبو الكفوف على بعد ميلين تقريباً من أم البعور. ويقال إن الحميدية تحتوي على ٨٠٠ منزل، و ١٥٠ دكاناً، وثلاثة مساجد، وثلاثة فنادق، و ١٠ مخازن للغلال، فضلاً عن سرايا حكومية وثكنات.

(٢) بَغْرَة: قرية من قرى قبيلة بالطفيل وبني منهب بسراة دومي من زهران، تقع غربي المندق بمسافة كيلين تقريباً، ومنها عقبة تسمى عقبة (تغر) تصل بين السراة وتهامه. وهي رأس جبل يسمى باسم القرية يشرف على تهامة من الغرب (علي الزهراني، معجم بلاد غامد وزهران).

لقيضان الأودية والغرين والغبار. وتشمل الأنشطة الاقتصادية فيها: زراعة القمح والبرسيم والنخيل، وبعض الخضراوات، مع تربية الماشية من الإبل والغنم والماعز والأبقار. وليس بها كفاية من الماء العذب، ودرجة عذوبة الماء ٠ - ٢٥٪ (WILSON - MURROW, 1970)^(١).

بغد Baad

١٠-٠٠، ٢٣-٠٠، ١٨-٥٨. انظر: الطائيين (وادي) (Tayin (Wadi)

البِغْر (أم) (Bair (Umm)

٣٠-٣٦، ١٩-٤٣، ٥٠-٤٠. قرية في القديح بمحافظة الفنذلة في منطقة مكة المكرمة، تقع على ارتفاع ١٦ متراً فوق مستوى سطح البحر، ويقطنها من ٢٥١ إلى ٥٠٠ نسمة. وهي ترتبط مع الطريق الساحلي الرئيس بدرب مستو لا بأس به، طوله ٨ كم (ITALCONSULT, 1970).

(١) البعجا: لا يثبتون همزة المد في آخر الكلمات فيقولون في السماء والماء: السما والما. كذلك هذه الكلمة تجزم أنهم يريدون البعجا، ولكنهم يظفونها (البعجا) بدون الهمزة. ومعنى الكلمة فيما يقول أهلها إنها سميت بذلك؛ لأن أراضيها تنبعج عن ماء كثير وهذه لفظة فصيحة وكانت مستعملة لهذا الغرض كما قال الإمام الحريري في كلامه على الخرجاء: أن فيها بئراً تسمى (البعجا) لسعتها وهي يسنى عليها من أربعة أفواه. وهي مورد ماء للبادية واقع في عالية نجد الغربية، التابعة للقصيم وتبعد عن بريدة نحو (٢٢٠) كيلاً، وتقع في الجهة الشمالية الغربية لضربة بينها جبال شعواء. وقد أحدثت فيها هجرة لغوم من بني عمرو من حرب. وهي في وادي الجزير الذي كان يسمى وادي الجريب قديماً، في مجراه عند انعطافه من اتجاهه الشمالي إلى الاتجاه الشرقي (محمد العبودي، معجم بلاد القصيم).

بَعْقُوبِيَّة Baqubah

٠٠ - ٤٤ - ٣٣ - ٠٠ - ٣٨ - ٤٤. مدينة بالعراق، تقع إلى الشمال والشمال الشرقي من بغداد وتبعد عنها ٣١ ميلاً إذا سلكتنا الطريق إلى خانقين. وتقوم المدينة على ضفتي نهر ديالى، وتحيط بها مزارع التخيل وغيرها من المزروعات. وبها سوق صغيرة، والإمدادات من الوقود، والأعلاف والمحصولات المحلية متوفرة إلى حد ما. وعند بعقوبة يعبر نهر ديالى من جسر معلق عبارة عن ١١ قارباً، وقارين إضافيين لزيادة المسافة في حال ارتفاع منسوب النهر، وهو غير ثابت وضعيف يصلح لنقل الأحمال، ولكنه لا يصلح للعربات ذات العجل إلا الخفيفة جداً منها. ويبلغ عرض الطريق ١٢ قدماً وطرق الاقتراب من الجسر رخوة، ويحتمل أن تصير زلقة بعد سقوط المطر. وقد أزيل هذا الجسر في خريف عام ١٩١٥ م. ويبلغ عرض النهر نحو ٦٠ ياردة وضافه واقفة، حيث تبلغ الضفة اليمنى ١٥ قدماً واليسرى ٣٠ قدماً فوق مستوى الماء. وهناك مكاتب للتلغراف والبريد في المدينة. ويحصل على مياه الشرب من نهر ديالى، ولا يوجد جمال، ولكن من الممكن جمع نحو ٢٠ من دواب الحمل يومياً. وكانت بعقوبة فيما مضى (عاصمة) قضاء خراسان، ويسكنها ٤٠٠٠ نسمة^(١).

البَيْل (خبراء) Baal (Khabrat - Al)

٠٠ - ١٨ - ٢٩ - ٠٠ - ٣٩ - ٤٧. انظر: الجهراء Jahra.

(١) أصل الاسم آرامي (بايعقوبا)، وهي من أهم مدن محافظة ديالى الحالية ومركز المحافظة، ويقطعها نهر ديالى قادماً من الحدود الإيرانية.

بَيْجَا (بئر) Baajah

٠٠ - ٠٦ - ٢٤ - ٠٠ - ٤٤ - ٥١. انظر: بعجاء Baajah (بئر).

بَيْجَا (رأس) (Bayā (Qasr - Al)

٠٠ - ٠٧ - ٢٤ - ٠٠ - ٤٦ - ٥١. هو الاسم الذي يطلق على صخرة فوق الماء على شعب بالقرب من ملتقى ساحل عمان المتصالحة بساحل قطر، ويبعد عن رأس السلع نحو أربعة أميال شمالاً، حيث يستدير الساحل نفسه في اتجاه الشمال. ويوجد سلسلة من الرؤوس الجرفية والخلجان من رأس السلع شمالاً حتى تل مرتفع صغير بارز ارتفاعه ٧٥ قدماً، وهو علامة على نقطة تحول الساحل في اتجاه الشمال الغربي (Persian Gulf Pilot, 1909).

البَيْثِيَّة (آبار) Baitham

٠٠ - ٣٦ - ٢٧ - ٠٠ - ٠٥ - ٤٤. انظر: النفود Nafud^(٢).

(٢) يبدو لي أن اسمه الأصلي رأس بعجاء، وأنه يكتب الآن حسب اللهجة الخليجية التي تقلب الجيم ياء.
(٣) يلحظ الخطأ في رسم الاسم بالحروف اللاتينية، وقد ورد صحيحاً Baithah في موقع الإحالة النفود Nafud. والبجثة: مورد ماء ذو آبار قديمة واقعة إلى الشرق مباشرة من عرق المظهور (ميل الأمل قديماً) على بعد ٢٨ كيلاً شمال ماء الطليحي الذي يقع إلى الشمال الغربي من بلدة قبة في أقصى شرقي منطقة القصيم. وهي تابعة لقبه لبني علي من حرب (محمد العبودي، معجم بلاد القصيم).

البعثية Buaythat

٥٧-٤١-٢٦، ١٠-٤٠-٤٤. عقلة صغيرة يقطنها ١٥٠ نسمة. وتقع في المنطقة الوسطى على ارتفاع ٦٢٠ متراً فوق مستوى سطح البحر، على بعد ٥٠ كم من الزُّلفي عبر درب وعر ورملي (ETCO, 1970).

البُعيجَا Buayja

٢٠-٢٠-٢٤، ١٢-٥٠-٤٦. منطقة تخسيم للبدو في الصيف جنوب الحاير، وهي غير مسكونة معظم العام. وتقع في المنطقة الوسطى على ارتفاع ٥٧٠ متراً فوق مستوى سطح البحر (ETCO, 1970).^(٣)

بُعَيْثِرَان Buaythiran

٥٢-٠٠-٢٤، ٤٥-١٧-٤٥. مستوطنة للبدو في منطقة العارض يقطنها ٣٠ نسمة تقريباً، يزرعون نحو هكتارين. وهي تقع في المنطقة الوسطى، على ارتفاع ٨٢٠ متراً فوق مستوى سطح البحر، على بعد ١٦ كم من القويعة عبر درب وعر متعرج (ETCO, 1970).^(٤)

البعيجي (قبيلة) Buiji (AI)

قبيلة في العراق تعيش في جنوب شرق الحلة، وتتكون من ٦٠٠ خيمة، وليس لديهم سوى فرع

بُعِيج (آبار) Baaij

٠٠-٤٣-٢٤، ٠٠-٣٥-٥٠. انظر: القارة (بُر) (Qarah (Barr -AI)^(٥).

(٣) بُعَيْجَاء: مأخوذ من بعج الشيء إذا فراه وشقه. وهي وادٍ يقبل من ناحية الجنوب الغربي، أعلاه وادي الأوسط بينه وبين نقب ضيق يقال له: المخيرين، يسيل منه بعض سيل الأوسط على بعيجاء، ويتوسط لأعلى البعيجاء براح من الأرض، جنوبيها يلتقي بمخاليف تساح فما سال منه مجتنباً صب في المخاليف وما سال مشملاً دفع في البعيجاء. وبالبعيجاء روافد وشعاب ليست بذات خطر ما عدا شعباً يسيل بها من الناحية الغربية في أسفل ما يسمى بالدعو، يقال له: سدبر، وهو غير سدبر الذي يصب في وادي حنيفة تحت الحائر فسدير البعيجاء هذا شعب متعلق بالقمم ما بين لحا وما بين الأوسط، يذهب مغرباً، ويقبل سيله مشرقاً، فيصب حيث وصفنا. أما الدعو فهو فج واسع يقطع البعيجاء عرضاً ويذهب مغرباً ومشرقاً، ويتوسطه من بطن البعيجاء بئر عميقة من المتجور إحدى الطبقات الجيولوجية العميقة، فتدقق ماؤه تلقائياً وظل مدة من الزمن يمثل ما حوله بحيرة من الماء، وهو الآن يشغل ضمن الآبار التي تمد الرياض بالماء، وبغرب هذا الدعو هجرة عامرة للجبور من سبيع تدعى هجرة البعيجاء بلغ سكانها قبل تعطيلها ٧٥٣ نسمة حسب إحصاء ١٣٨٣ هـ. وتصب البعيجاء في وادي حنيفة مما يلي أسفل الحائر حيث تلتقي هنالك ثلاثة أودية هي: وادي حنيفة، وادي لحاء، وادي البعيجاء. الأول يأتي من ناحية الشمال، والثاني يأتي من ناحية الغرب، والثالث يأتي من ناحية الجنوب. هذه هي بعيجاء الحائر (عبدالله بن خميس، معجم اليمامة).

بُعِيج (قبيلة) Baaij (Tribe)

انظر: زُبَيْد (قبيلة) Zubaid.

(١) بُعَيْثِرَان: آبار زراعية قديمة، تقع في وادي صفراء القويعة وسيل هذا الوادي يقبض شرقاً، ويلتقي بوادي القويعة في صحراء الحدباء الواقعة بين صفراء القويعة وبين النفود، ويبعد بعثران عن بلدة القويعة واحداً وعشرين كيلاً، جنوباً منها، وهو تابع لها (سعد بن جندبل، معجم عالية نجد).

(٢) يقع جبال بعيج وآبار بعيج إلى الغرب مع ميل إلى الجنوب الغربي من سلوى.

ب

الموقع والحدود:

يقع قضاء بغداد على كلا ضفتي نهر دجلة، فقسم منه يقع شمالي مدينة بغداد، بينما يقع القسم الآخر جنوبيها، وهو يحد من الشرق بنهر دبالى في مجراه الأدنى، ومن الجنوب والغرب بنهر دجلة، ومن الشمال والشمال الغربي يتصل بقضاء الكاظمية، ومن الشمال والشمال الشرقي بقضاء خراسان.

الطبوغرافيا:

المراكز البارزة التي يحتوي عليها القضاء إلى جانب مدينة بغداد نفسها هي المعظم والقرارة وكل منهما مرصوف في مقال منفصل تحت الاسم الخاص به.

السكان:

يمكن أن يقدر عدد سكان القضاء الثابتن بنحو ١٥٠,٠٠٠ نسمة ومن هؤلاء نحو ٥٥,٠٠٠ من اليهود، بينما يوجد ٥٠,٠٠٠ من المسلمين السنة ٣٧,٠٠٠ من المسلمين الشيعة و ٨٠٠٠ مسيحي، وتوضح المقالات الخاصة عن مدينة بغداد والمعظم تركيب أجناس معظم السكان في القضاء.

الموارد:

إن معظم الثروة في القضاء تتركز في مدينة بغداد، ويمكن الرجوع إلى المقال الخاص بها. بقي أن نضيف إلى ذلك أن زراعة الفواكه والخضراوات تزرع على شواطئ النهر أعلى وأسفل المدينة مباشرة

واحد مهم هو فرع الرفاعي. وهم شيعة ومربية إبل. وشيخهم في عام ١٩١٦م هو نمش بن عزيز.

بَغْال Baghal

٠٠ - ٤٤ - ٣٢، ٠٠ - ١٠ - ٤٥. بضع رواب صغيرة تقع على بعد ١,٥ من الضفة اليمنى لنهر دجلة في بقعة ذات جداول تعرف بالطويل. وتقع روابي بغال على بعد نحو ١٢ ميلاً جنوب شرق - جنوب العزيرية.

بَغْدَاد (إسكي) Baghdad (Eski)

٣٠ - ٥٥ - ٣٣، ٢٥ - ٥٠ - ٤٤. أنقاض في العراق تقع على بعد نحو ستة أميال جنوب - جنوب غرب شهربان على طريق بغداد - خانقين.

بَغْدَاد (باب) Baghdad (Bah)

٠٠ - ٣٦ - ٣٢، ٣٠ - ٠١ - ٤٤. هو أحد بوابات مدينة كربلاء الذي يعطي اسمه لجسر مشهور على قناة الحسينية. وقنطرة باب بغداد أو جسر بوابة بغداد، كما يسمى، ذو قوس عال مبني من الطوب مع طريق بعرض ٢٠ قدماً، وهو بحالة جيدة، وتستخدمه العربات التي تعمل بين بغداد وكربلاء، وهو ينطلق من الضفة اليمنى لقناة الحسينية إلى مدينة كربلاء.

بَغْدَاد (قضاء) Baghdad (Qadha)

قضاء بغداد قسم من السنجق المسمى بهذا الاسم ضمن ولاية بغداد في العراق.

الوصف العام:

تقع المدينة على ضفتي نهر دجلة الذي يتدفق خلالها من الشمال الغربي إلى الجنوب الشرقي، حيث نجد الجزء الأكثر طولاً والأعظم أهمية من المدينة الحديثة على الضفة الشرقية، ويمتد لمسافة ثلاثة أميال ليضم القلعة. ويتفاوت عرض النهر في هذا المكان من ٢٤٠ ياردة إلى نحو ٤٠٠ ياردة، أما عمقه في وقت انخفاض الماء فهو ١٢ - ١٥ قدماً قبالة دار المقيم البريطاني أسفل رصيف القوارب، أما في وقت ارتفاع الماء فمن المعلوم أن النهر يرتفع مستواه إلى ١٣ قدماً في اليوم، ليصل العمق إلى ٣٠ - ٣٦ قدماً في شهر أبريل، ولا تستطيع أي باخرة التقدم إزاء هذا الارتفاع. أما التيار فيتراوح بين ١,٥ و ٢ من الأميال في الساعة (في وقت انخفاض الماء) أما إذا ارتفع الماء فيزداد إلى ٤ أميال في الساعة. وتسم ضفتا المدينة وإلى بعض المسافة أعلى الضفتين وأدناها بالثبات والانحدار والارتفاع، وكذا بالترية الطينية الخصبة. فإذا ما تجاوزنا الأسوار وجدنا الضفتين وقد حفهما حزام من الغطاء النباتي أكسبه ارتفاع الماء خصوبة، وانتشرت فيه أشجار النخيل ومحصولات الأعلاف بين تلك الأشجار. وتبدو أشجار الصفصاف الكثيرة أدنى المدينة على الضفتين. وتستخدم تلك الأشجار وقوداً، كما أنها تحول دون تعرض الضفة للنحت. غير أن هذه الأحزمة الخصبة تسم بالضيق، كما نجد المدينة من الجانبين المتجهين نحو الأرض تطوقها الصحراء ذات الطين الجاف. والمنطقة المجاورة مباشرة تسم بالانخفاض، كما توفر لها

بل حتى في داخل حدود البلدية. وتروى البساتين من نهر دجلة بواسطة روافع ماء أو مضخات. وفي كثير منها توجد منازل ريفية جميلة لأثرياء المدينة. وأشجار الفواكه التي تزرع هي: النخيل، والعنب، والخوخ، والرمان، والتين، والبرقوق، والشوت، والسفرجل، والليمون البنزهير، والليمون، والبرتقال، والتفاح، والمشمش، ولكن البرتقال فقط يعد من أجود الأنواع. أما الخضراوات فتشمل الباميا، والخيار، والشمام، والبطيخ، وقرع العسل، والبنجر، والجزر، والكرنب، والقرنبيط، واللفت، والجزجير، والخس، والفاصوليا، والطماطم، والبصل، والثوم، والفجل، وبعض الخضراوات استوردت حديثاً. وعلى العموم فإنها جيدة، ولكن بما أن الزراعات المتعاقبة لا تتم بانتظام فإنه يمكن الحصول عليها في مواسم قصيرة فقط. وطبقاً للإحصائيات التركية الرسمية توجد ٧٦٩ رافعة ماء في ضواحي مدينة بغداد، بينما يبلغ عدد النخيل في نفس الحدود ١٧٧,٨٠٠ نخلة وأشجار الفاكهة الأخرى ١٣٠,٠٠٠ شجرة. ومساحة الأراضي المزروعة في القضاء تقدر بنحو ١٨٥٠ فداناً.

بَغْدَاد Baghdad

١٠ - ٢٠ - ٣٣ - ٠٠ - ٢٥ - ٤٤. عاصمة العراق، تقع على نهر دجلة على مسافة ٥٧٠ ميلاً عن طريق النهر من الخليج العربي، و ٥٠٢,٥ ميلاً أعلى البصرة، وتبعد عن البصرة ٢٨٠ ميلاً من أقصر طريق. ويقع مقر المقيم البريطاني تحت الحكم التركي بين درجة عرض ١٧ - ١٩ - ٣٣ درجة شمالاً، ودرجة طول ٣٣ - ٢٥ - ٤٤ درجة شرقاً. ويبلغ عدد سكانها نحو ١٥٠,٠٠٠ نسمة.

صف تحصينات المستشير (١٠٩٥م)، وقد هدم ذلك السور منذ نحو ٤٥ عاماً، ولكنه ما زال يمثل سداً متصلًا ارتفاعه ١٠ - ١٥ قدماً، يمتد بمحاذاته طريق يتقدمه خندق عميق. وبخلاف ذلك، كانت بغداد مدينة مفتوحة قبل الحرب الراهنة.

وعلى الضفة اليسرى، نجد بقايا سور المدينة وقد شكل مع النهر متوازي أضلاع تقريبي طوله نحو ميلين، ومتوسط عرضه أكثر من ميل تقريباً، ليضم المدينة الرئيسة بغداد. ونحو ثلث هذه المنطقة (الجزء المتاخم للصحراء) إما خال أو تشغله المقابر، والخرائب وأكوام القمامة. وفي اتجاه الجنوب كان هناك أشجار نخيل كثيرة يوماً ما، ولكنها تحولت في السنوات الأخيرة بسرعة إلى مناطق للمنازل الجديدة. ونجد أن إحدى البوابات القديمة (تسمى باب الطلسم، بنيت في عام ١٩٣٩م) قد صارت الآن مخزناً حريباً. وهي قلعة رائعة ثمانية الأضلاع تبعد قليلاً عن المنازل في الجزء الجنوبي الشرقي من الواجهة الطويلة للسور المواجه للصحراء. وفي اتجاه الطرف الشمالي الغربي لنفس الامتداد من السور نجد الباب الوسطاني، وهو غرفة ثمانية الشكل ذات قبة تقع خارج الخط الحالي من السور الذي يربطها به جسر منخفض عبر الخندق المائي تحيط به الأسوار من الجانبين.

وتبدأ أحياء المدينة التي تقع على الضفة اليمنى من منطقة أعلى النهر أبعد من تلك الأحياء التي تقع على الضفة اليسرى، لثمتد إلى مسافة أبعد أعلى رصيف القوارب. أما سور المدينة على هذا الجانب فيأخذ طريقاً أقل انتظاماً منه في الجانب

حماية جزئية من الفيضان بعض السدود. وتصح المدينة في وقت ارتفاع الماء جزيرة ليس لها من وسائل الاتصال سوى القوارب.

ومنذ نحو أربع سنوات شيد ناظم باشا بعض السدود ارتفاعها نحو ٦ - ٧ أقدام، حول المدينة من الشمال الشرقي والشرق والجنوب الشرقي. وقد ورد أن الطرف الشمالي الأكبر سد كان يبعد نحو ميلين ونصف عن القلعة (انظر أدناه)، كما بلغ عرضه مساحة تسمح لعربة بالسير عليه، كما قيل إنه لم يكتمل ولسنا على يقين من المكان الذي ينتهي عنده. أما الجانب الجنوبي الشرقي من المدينة فهناك سد يمتد عبر شريط من الروابي التي يصل ارتفاعها ٢٠ - ٣٠ قدماً فوق سطح السهل الذي يبعد على ما يبدو - نصف إلى ثلاثة أرباع ميل من البوابة الجنوبية. أما الطرف الغربي لهذا الخط من الروابي فيبعد على ما يبدو نحو ربع ميل من نهر وِجَلَة.

وعلى الضفة اليسرى، هناك سد قديم وراء جسر السكة الحديد، وتقع المقابر المسيحية إلى الجنوب الشرقي من المدينة، خارج السد المذكور بعاليه، ويحيط بها أسوار من الطين. أما التكنات التي شيدها ناظم باشا في نفس المنطقة فقد انهارت إلى حد كبير نتيجة لفيضانات ١٩١٤م. وعلى الجانب الشمالي من المدينة نجد مستشفى عسكرياً على مسافة قريبة أعلى القلعة، كما نجد بالقرب منها مستشفى ضخماً أقامه أحد التجار الأثرياء من اليهود.

وكان يحيط بالمدينة من كلتا جانبي النهر سور من الطين والطوب بمحاذاة الجانب الشرقي من

مع وجود مكتب جديد للبريد هو مكتب السبئية، فإذا ما توغلنا قليلاً على الجانب الغربي وجدنا مستشفى من طباقين لم يكتمل بناؤه يخص الإرسالية الإنجليزية.

والمنظر العام للمدينة من مكان مرتفع كبرج الكنيسة الكاثوليكية الرومانية مثلاً يبدو مسطحاً رتيباً على وجه العموم مع بروز بعض الأشياء عن المستوى العام. وأبرز هذه الأشياء هي متذنة جامع سوق الغزل^(١) أو سوق الخيوط وهي ترتفع إلى نحو ١٠٠ قدم في قلب المدينة الرئيسة. وتنتشر المآذن والقباب في أماكن متفرقة أهمها ضريح الشيخ عبدالقادر الجيلاني^(٢) بالقرب من الطرف الجنوبي الشرقي للمدينة، والقبّة الزرقاء لجامع الميدان في اتجاه الطرف الغربي، وقمة جامع السراي في موقع أقرب من وسط المدينة وبالقرب من مكتب الحكومة ومسجد أزيك وداخل باب المعظم مباشرة، كما نجد أيضاً مدخنة عالية لمصنع الملابس الحكومي. والمحلات الحديثة في المنطقة القريبة من الجسر فهي مبان طويلة من الطوب ذات أقبية، أما المحلات القديمة فمغطاة بالطوب في المعتاد. وتقع قلعة العناد العسكري بالقرب من النهر في الحي الشمالي من المدينة الشرقية، ويستخدم مخازن عسكرية. أما المحاكم والمكاتب المدنية والعسكرية للحكومة فعبارة عن مجموعة من المباني تعرف بالسراي تبدأ على مسافة نحو ٣٥٠ ياردة أعلى الجسر بواجهة

الأخر. ويحيط بمنطقة أقل عمقاً بكثير، ولكن المناطق الخالية منها لا تصل في حجمها نسبياً إلى نظيراتها على الضفة الشرقية.

وشوارع بغداد ملتوية، سيئة الحال، وتبلغ درجة من الضيق، عموماً، بحيث يتعذر على العربات المرور منها. أما الأحياء السكنية الأفضل حالاً ففيها منازل مرتفعة، إلى حد ما، قد تصل في بعض الأحيان إلى ثلاثة طوابق وقد بنيت بصورة عامة من الطوب الأصفر الرخو، أما في الأحياء الأشد فقراً فنجد المنازل منخفضة وقد بنيت من اللبن. ولا نكاد نجد تفاوتاً من حيث ارتفاع الأرض، على الرغم من أننا نجد - على ما يبدو - ارتفاعاً في المدينة الغربية، كما أن أحد الأحياء في المركز الغربي للمدينة الرئيسة أكثر ارتفاعاً من سواه. وقد نذكر من بين الشوارع الرئيسة طريقاً أكثر سعة من الشوارع الأخرى من السوق الرئيسة بالقرب من الطرف الشرقي لرصيف القوارب ماراً بالثكنات العسكرية ومكاتب الحكومة إلى البوابة الغربية الشمالية (باب المعظم)، وقبيل وصوله إلى البوابة نجده يعبر الميدان الرئيس بالمدينة. وإلى الشمال قليلاً وفي شارع خلفي نجد مكتب البريد والتلغراف، كما نجد، مع ذلك، شارعاً مرصوفاً على جانب من السعة شقة ناظم باشا يمتد من الطرف الجنوبي للمحلات حتى البوابة الجنوبية، وكذا شارعاً عريضاً قصيراً يتفرع من الميدان الرئيس آنف الذكر عند نقطة بالقرب من النادي الإنجليزي، ويمتد عبر المصنع الحكومي للملابس وإحدى الثكنات، وكذا طريقاً عريضاً يمتد جنوباً من البوابة الجنوبية باتجاه قرية جرارة،

(١) مسجد سوق الغزل يعود تاريخه إلى العصور العباسية المتأخرة دخله المغول ٦٥٦هـ.

(٢) يلقبه البغداديون الكيلاني.

النكية^(١) أو مضيقة الزائرين. وكان كثير منهم من الرعايا البريطانيين ويقوم بسدانة النكية والضريح زعيم أسرة عبدالقادر وقد حصل على لقب نقيب^(٢)، ويتمتع بنفوذ عظيم يستند إلى حد ما إلى ثروته، وكذا إلى ما يرتبط بمركزه من مكانة دينية.

وعلى الضفة اليمنى خارج الحي الشمالي من المدينة مباشرة تقع مقبرة الشيخ معروف^(٣) وكان من معاصري هارون الرشيد، ويحيط بالضريح مقبرة بها مبنى يعرف بضريح زبيدة^(٤)، زوجة هارون الرشيد، غير أن ذلك يعد من قبيل الخطأ بالتأكيد؛ إذ إن تلك الأميرة كانت قد دفنت في الكاظمين، على الرغم من عدم معرفة موقع ضريحها بالضبط.

المناخ والصحة:

نظراً لمتناعتها للصحراء، فإن بغداد تعاني من تفاوتات بالغة في درجات الحرارة، حيث تبلغ أقصاها عادة في فصل الصيف نحو ٩٥ درجة فهرنهايت في الساعة الثامنة صباحاً. أما في فصل الشتاء فأدناها ٢٦ - ٣١ درجة. أما أعلى درجاتها فيتفاوت بين ١٠٦ - ١٢٤ درجة فهرنهايت خلال الفترة من الثانية عشرة ظهراً إلى الخامسة مساءً من ١ يوليو إلى ٣١ أغسطس. ويتميز المناخ

- (١) النكية تعني رباطاً لمتصوفة (الدرائش) وهي دار عبادة ويأوي إليها الضعفاء. وهم من المسلمين السنة.
- (٢) يوجد فيه قبر عبدالرحمن النقيب في ضريح عبدالقادر الجيلاني ببغداد. وللشيخ عبدالقادر الجيلاني طريقة صوفية تسمى النكلاية نسبة إليه.
- (٣) هو الشيخ معروف الكرخي.
- (٤) في مقبرة الشيخ معروف يوجد قبر زمرد خاتون أم الخليفة العباسي الناصر لدين الله.

كبيرة على النهر. وفوق ذلك مباشرة نجد المكتب المحلي للدائرة السنية. أما مبنى الجمرك على الضفة اليسرى فيقع أدنى طرف رصيف القوارب بقليل. وأسفل ذلك الرصيف يتحو نصف ميل نجد مقر المقيم البريطاني، وقد تحول الآن إلى فندق. أما المقر الجديد للمقيم البريطاني وكذا مبانيه المستقلة فيقع على مسافة نحو نصف ميل أسفل هذا المكان، وليس بعيداً عن طرف المدينة الجنوبي الشرقي، وهو أكبر مباني المدينة وأكثرها اتساعاً. وعلى الطرف الشرقي للرصيف نجد المحلات التجارية. ويقع النادي الإنجليزي على مسافة نحو ١٠٠ ياردة إلى الشرق من المقر القديم للمقيم البريطاني. وتبعد القنصلية الروسية نحو ٧٥، ٠ من الميل أسفل الرصيف، ثم يأتي بعدها قنصلينا فرنسا والنمسا. وتقع القنصلية الإيرانية على الضفة اليمنى على مسافة نحو ١٥٠ ياردة فوق الرصيف. ومواقع جميع هذه القنصليات عرضة للتغيير؛ إذ لا تعد مبانيها من ممتلكات أي من حكوماتها. أما القنصلية الأمريكية الحالية فتقع على مسافة نحو ١٥٠ ياردة أسفل مقر المقيم البريطاني، كما ورد عن أحد المقيمين ببغداد أن القنصلية الألمانية الحالية (١٩١٤م) تبعد نحو ٢٥٠ ياردة أسفل مقر المقيم البريطاني. وفي عام ١٩٠٩م ورد أنها تبعد بالمسافة نفسها فوق مقر المقيم.

وداخل بغداد نفسها، نجد أنه باستثناء الكاظمين فإن أهم مركز ديني هو مسجد وضريح عبدالقادر الجيلاني، وهو مكان تزوره أعداد غفيرة من العراقيين. وبالقرب من ذلك المسجد نجد

وبينقي السكان مياه شربهم في المنازل باستخدام الأزيار^(٤) (أوبد ضخمة ذات مسام) تترك بلا أغطية مشكلة مرتعاً للبعوض (انظر بعاليه عن تموينات المياه) وليس هناك نظام حديث للصرف، حيث تنقل مياه الصرف الصحي على ظهور الحمير إلى البساتين خارج المدينة، لتنمو الخضراوات على التربة المشبعة بمياه الصرف الصحي.

التموينات والتجارة،

لبغداد حزام ضيق من مزارع النخيل وبساتين الفاكهة تمتد من أعلى المدينة وأسفل منها، حيث تقدر تلك الأشجار بنحو ١٧٧٨٠٠ نخلة، وتقدر أشجار الفاكهة الأخرى بنحو ١٣٠٠٠٠ شجرة. وبغداد، بخلاف ذلك، لا تعد مركزاً لمنطقة منتجة. أما تموينات القمح من الأرز فتأتي إلى حد كبير من منطقة الحلة وبلد الرز والموصل، وكذا ١١٦ مطحناً للدقيق تعمل باستخدام الخيول في المدينة. وفي الميدان، وثلاثة أحياء أخرى من المدينة، نجد الماء في أنابيب تضخ من نهر دجلة عن طريق آلة للنفط قوتها عشرون حصاناً، ولكن دون بذل أي جهد لتثقيته أو حتى السماح للطين أن يترسب. ويمون ضريح الشيخ عبدالقادر وكذا جزء من المنطقة المحيطة به بالمياه التي ترفعها روافع الري التي تشغلها الخيول وتنقلها الأنابيب. أما في المناطق الأخرى، فيجلب ماء النهر في قرب تحملها الحمير (قربة واحدة هي الحمل المعتاد)، بسعر يتفاوت بين ٢ - ٨ روبيات و٤ - ١١ روبية (٤) يسمى بالعامة العراقية الحب كما مر معنا.

بالجفاف، فلا ترى السحب إلا نادراً، أما المطر فلا يسقط أكثر من عشرين يوماً في السنة تكاد تكون جميعها في فصل الشتاء^(١). وتتميز شهور ديسمبر ويناير وفبراير بالبرودة المعتدلة التي تدفع إلى النشاط كما يتميز مارس وأبريل بالدفء وعدم الاستقرار مع حدوث الرعد والعواصف الترابية^(٢) من حين لآخر. أما مايو ويونيو فيتميزان بالحرارة مع لطف في الجو يصحب في كثير من الأحيان نسيماً معتدل البرودة من ناحية الشمال الغربي في أثناء الليل. وفي يوليو وأغسطس وسبتمبر تصبح الحرارة شديدة، حيث يأوي السكان نهاراً إلى غرف تحت الأرض أو سراديب. وفي خلال شهر أكتوبر تبدأ الحرارة تخف وطأتها، ثم يصير الجو بارداً باعتدال مرة أخرى في شهر نوفمبر. وتأتي الرياح السائدة من جهة الشمال الغربي والشمال. أما الرياح الشرقية في فصل الصيف فيصاحبها ارتفاع في درجة الحرارة. أما الرياح الجنوبية فهي ثقيلة الوطاء على الدوام، وتجلب معها الأتربة^(٣).

والجو الطبيعي لبغداد على وجه العموم ليس صحياً وتنتشر الأمراض العادية في المدينة، وكذا وباء الكوليرا والطاعون. أما الملاريا فليست خطيرة على وجه العموم اللهم عندما تنغمر المنطقة المحيطة بالمدينة بالمياه.

(١) تبدأ الأمطار في الهطول في بغداد في نوفمبر وديسمبر ويناير، وتتزايد في يناير وفبراير ومارس.
(٢) غالباً ما تحصل العواصف الترابية حينما تكون الأمطار شحيحة في ذلك العام؛ وبالأخص في شمالي العراق لأن الرياح السائدة شمالية غربية فتؤثر على مناخ بغداد.
(٣) تجلب معها الأتربة والرطوبة لأنها قادمة من مناطق الأهوار في جنوبي العراق باتجاه وسط العراق.

ولأغراض النقل نجد أن الحيوانات التالية يمكن على الأرجح الحصول عليها في غضون بضعة أيام: ٣٠٠ بغل، ٥٠٠ مهر، ١٠٠٠ حمار، ١٠٠٠ جمل (١٩٠٣م). وبغال الحمل تشبه السلالة الإيرانية، أما المهور فقوية من سلالة ريفية، والحمير قوية الاحتمال، مثينة البنان. وفي عام ١٩٠٣م كان يوجد ٨٠ عربة حجاج ذات العجلات الأربع التي تجرها أربع من الخيل، تحمل كل منها ١٤ رجلاً (المحطة في الكاظمين)، وكذا ٢٠ عربة يجرها حصانان، و١٤ عربة تجرها الخيول، كما كان يوجد بضع سيارات استخدمت بين بغداد وبعقوبة^(١). وبالإضافة إلى البواخر النهرية التي تمتلك الشركة التركية ثمانية منها، كما تمتلك شركة دجلة والفرات للملاحة البخارية ثلاث بوآخر تذهب حتى بغداد، كما كان هناك نحو ١٠٠ سفينة، وقوارب شراعية كبيرة و٥٠٠ قفة كانت تستخدم إلى حد كبير عبارات.

وتستوعب بغداد معظم تجارة الاستيراد في العراق، ويمكن اعتبار أن البصرة لا تتعدى كونها ميناء بحرياً لها؛ وهي مركز للنقل التجاري ولاسيما إلى إيران. ويقدر الخبراء أن ثلاثة أرباع

= الصناعات الحرفية النحاسية. وهذا السوق على ضفة نهر دجلة بالقرب من المدرسة المستنصرية العباسية. وكانت معظم أدوات الطبخ المنزلية ببغداد في العهد العثماني (١٥٣٤-١٩١٨م) تصنع من النحاس. (٢) بقيت سيارات الخشب لنقل الناس على خط النقل بين بغداد وبعقوبة حتى أواخر الستينيات من القرن العشرين، وبعض سيارات الخشب ما تزال موجودة في البصرة عند ضفتي شط العرب يستخدمها الناس للوصول إلى بعض المناطق، بل إنها تستخدم سيارات نقل عمومي.

لكل مئة قرية حسب المسافة من النهر. وفي كثير من منازل المدينة نجد أباراً خاصة - غير أن ماءها ليس عذياً، ولا يصلح إلا لرش الطرقات.. وغير ذلك. ومستوى المياه في تلك الآبار يتفاوت حسب مستوى نهر دجلة، وكانت المحلات قبل الحرب تحفل بالبضائع الأوروبية مثل السلع القطنية من مانشستر والمحلات الإنجليزية.

وبغداد هي المدينة الصناعية الرئيسية في العراق، غير أن صناعاتها عموماً ليست آلية؛ فالآلات التي تدور بالبخار لم نجدتها في عام ١٩٠٨م سوى في مصنع خاص للثلج، ومصنع لملايس الجيش، ومطاحن دقيق الجيش التي تمتلكها الحكومة التركية، وكذا في مكسيين من عدة مكاييس للمصوف. أما مصنع ملايس الجيش فله مدخنة طويلة من الطوب حيث تبدو علامة بارزة، وعند نشوب الحرب كان هناك ٣ - ٤ مصانع للثلج ومطاحن للدقيق تشغيلها الآلات التي تعمل بالنفط. وأهم الصناعات هي صناعة الخيوط والأقمشة الحريرية والسلع القطنية والصوفية وخيش الخيام، كما تصنع العباءات العربية بأعداد كبيرة ويتم إنتاج أدوات الزينة من حريرية وقطنية على نطاق واسع. وهناك عدد من مدايع الجلود، ٤٠ منها في ضاحية المعظم التي تنتج ٥٠٠٠ من جلود الغنم والماعز في كل أسبوع. ويكثر تصدير الجلود إلى أوروبا، على الرغم من أنها لم تتجاوز مرحلة الدباغة، كما تصنع منها الأحذية المحلية، أما الأدوات النحاسية في بغداد فمشهورة وكثيرة^(٣)، كما تقوم صناعة الأواني الفخارية.

(١) ما يزال سوق الصنابير في بغداد قائماً استمراراً لتلك =

أجناس مختلفة وبعض الأفغان والبتهانيين^(١) يعمل معظمهم حراساً وبوابين، وبضعة هنود مسلمين، ولا يوجد هندوس. ويعيش الأتراك بصورة رئيسة في الجزء الغربي من المدينة الرئيسة، ويقع حي اليهود القديم إلى الشمال من سوق الغزل (سوق الخيوط) في وسط المدينة الرئيسة. أما حي النصارى القديم فيقع غرب سوق الغزال، غير أن اليهود بدؤوا يتجاوزون حي النصارى الذين بدؤوا يتشرون شرقاً. وفي أماكن أخرى، نجد العرب والإيرانيين والأكراد متجاورين، أما الأجزاء على الضفة اليمنى فيسودها الإيرانيون الذين يكادون يكونون شيعة بأسرهم.

ويعيش أغلب المقيمين الأوروبيين بمحاذاة الضفة اليسرى من النهر باتجاه الطرف الجنوبي للمدينة. أما اليهود فهم يقتربون رويداً رويداً من إحكام السيطرة على تجارة بغداد، فتزداد المشقة التي يكابدها التاجر الأوروبي كي يصمد في مواجهتهم. وخلال العشرين عاماً الماضية اختفى التجار النصارى أو كادوا، ووجد التجار المسلمون أنفسهم مضطرين إلى قبول شركات مع اليهود. ونحو خمسة أضع المسلمين بما فيهم الأسمر الغنية من السنة، بينما أربعة أضعهم من الشيعة، وأعظم المسلمين نفوذاً هو تقيب بغداد عبدالرحمن^(٢) الذي يعيش على الضفة اليسرى للنهر فوق مقر المقيم البريطاني مباشرة. ومن

السلع المستوردة يتم نقلها إلى إيران، وفي المقابل ترسل إيران السجاجيد والقرب والصوف والبنادق والأفيون، كما يؤتي بالقمح من إيران في السنوات العجاف من أجل الاستهلاك المحلي. أما بالنسبة للتجارة المحلية، فلا تحظى بغداد بأهمية كبيرة، ولكنها المركز الرئيس للتوزيع في جميع أنحاء البلاد بالنسبة للمصنوعات القطنية وهي تمثل نصف إجمالي واردات العراق من جهة البحر، ثم يرسل إلى الموصل السكر والبن والتوابل والمعادن، وفي المقابل يأتي أفضل أنواع الصوف في هذه المنطقة من آسيا إلى جانب الموهير وخشب البلوط والجوز والأخشاب الشعبية، ويصدر منها النوعان الأولان. أما الخشب الذي يأتي إلى بغداد عن طريق الموصل فيأتي في الغالب من مناطق أبعد في الشمال، أما بعقوبة فتأتي منها الفاكهة وخشب الوقود في مقابل البضائع المصنوعة.

وعند نشوب الحرب كان لأربع شركات بريطانية توكيلات في بغداد، كما كان هناك شركة ألمانية أو اثنتان، كما كان هناك فرع للبنك العثماني الإمبراطوري Imperial Ottoman Bank، وكذا البنك الشرقي Eastern Bank.

ويتمي السكان إلى أجناس وأديان كثيرة، حيث يمثل اليهود أكبر مجموعة عرقية؛ إذ يبلغ عددهم نحو ٥٥٠٠٠، ويلهم العرب بنحو ٣٨٥٠٠ ألف؛ منهم ٧٠٠٠ من البدو المقيمين بصفة مؤقتة. ويبلغ عدد الأتراك، على الأرجح، نحو ٤٠٠٠ أغلبهم من طبقة الموظفين، ويبلغ عدد الأكراد ٥٠٠٠ والإيرانيين ٥٠٠٠. وهناك نحو ٨٠٠٠ نصراني من

(١) بهتاني: أفغاني مقيم بالهند.

(٢) عبدالرحمن التقيب هو تقيب أشراف بغداد أول رئيس وزراء عراقي في العهد الملكي، وقد دفن في ضريح الشيخ عبدالقادر الجيلاني ببغداد.

ب

عن طريق كيبيل بحري في الفاو، كما كان هناك خط آخر يمر من خلال الفلوجة ودير الزور إلى حلب، أما الخدمة التلغرافية فلم تكن محل ثقة، وكثيراً ما تتوقف.

الجسور:

ليس هناك سوى جسر واحد يربط شرق المدينة بغربها. ويبلغ طوله ٢٤٠ ياردة، ويتكون من ٢٤ عوامة قد ربطت إلى الضفة والعوامات في وسط النهر. أما الطريق البري فهو صالح للاستخدام، ويحميه حاجز أو سياج، غير أن المنحدرات الشديدة في كلا الطرفين يجعلانه صعباً بالنسبة للخيول والعربات ذات العجل ثقيلة الحمولة (ولاسيما عند انخفاض المياه)، ويمكن أن تتقل ثلاثة قوارب مثلاً أسفل النهر لتفسيح الطريق لعبور البواخر أو السفن الشراعية كما يمكن فتح الجسر من الطرف الآخر، أما في موسم الفيضانات العالية فيزال الجسر بأكمله.

الفيضانات:

تسبب الفيضانات العالية في غمر المدينة بالمياه، غير أن الاهتمام بإقامة الحواجز المختلفة يخفف من حدة أو خطر الفيضانات على المناطق المجاورة، أما إذا أهمل هذا الأمر فإن المناطق المجاورة للمدينة بأسرها تتعرض للغرق بعد بداية شهر مارس. ولتفادي المناطق المعرضة للغرق لابد من المضي نحو أعلى النهر حتى الهندية على الضفة اليسرى وحتى بلد على الضفة اليمنى. ومن بلد، فإن طرف المنطقة الأكثر ارتفاعاً يتأرجح متخذاً منحني شديداً إلى رأس ترعة الصقلاوية

النصارى الأصليين نجد الأرمن الغريغوريين والكاثوليك الكلدانيين وكان عددهم منذ نحو عشر سنوات نحو ٢٠٠٠ لكل منهما، والكاثوليك السريان نحو ١٤٠٠ والكاثوليك الروم (أو اللاتينيين) نحو ١٢٠٠، والأرمن الكاثوليك ١٠٠٠، والبروتستانت ٢٠٠، ولكن ربما زادت تلك الأعداد خلال تلك الفترة الفاصلة، ولاسيما أن النصارى من شمال بلاد الرافدين قد شرعوا في الأونة الأخيرة في التحرك إلى العراق هرباً من الأكراد. وهناك علاقة وثيقة بين الكاثوليك والكاثوليك السريان والأرمن الكاثوليك، كما يخضعون لبطريك واحد (بطريك بابل المقيم في بغداد)، وقد تردد أن هؤلاء الكاثوليك قد زاد عددهم في السنوات الأخيرة، وربما زادوا بكثير عن الأعداد التي ذكرت آنفاً. والنصارى في معظمهم نصارى بالوراثة، أي لا نجد بينهم من تحولوا إلى هذا الدين في الأونة الأخيرة إلا فيما ندر، ويتميز أتباع الديانات والمذاهب المختلفة عن بعضهم في طريقة الملبس.

البريد والتلغراف:

حتى عام ١٩١٢م كان البريد الأوروبي يرسل عن طريق دمشق عبر مسافة تزيد على ٥٠٠ ميل، ثم تستكمل الرحلة بعامة على ظهور الإبل في رحلة تستغرق ٩,٥ أو ١٠ أيام، ثم تغيرت الطريق وصار البريد يرسل عن طريق حلب، فكان الخطاب من بغداد يستغرق وصوله إلى لندن نحو ١٨ يوماً إذا سلك ذلك الطريق. أما البريد إلى الهند فكان يأتي عن طريق دجلة وشط العرب والخليج العربي. وكانت بغداد ترتبط تلغرافياً بالقسطنطينية

وقد استغرقت الرحلة من بغداد إلى سامراء في عام ١٩١٦م خمس ساعات. وتقع محطة بغداد على مسافة ثلاثة أرباع ميل من الضفة اليمنى للنهر أسفل رصيف القوارب وإلى الجنوب الشرقي من البيت الذي كان إبان الحكم التركي مقراً للمقيم البريطاني. ويمتد الخط خارج بغداد فوق جسر يبلغ ارتفاعه نحو ٢٠ قدماً فوق قنوات كثيرة بالغة الانخفاض، حتى إن الخيالة يتعذر عليهم المرور من تحتها. وهناك معبر مستوٍ إلى غرب المحطة. وعند سامراء نجد محطة صغيرة بها رصيف يشع طوله لعريتين أو ثلاث عربات. وفي المحطات خلال الطريق نجد كبائن صغيرة بلا أرضية. وقد ورد أن المعدات الدارجة فوق هذا الجزء من الخط في عام ١٩١٥م بلغت سبع قاطرات للركاب وأربع آلات للتحويلات و٦٠ عربة صابورة لحفظ التوازن و٤٠ عربة للخيل و١٦٠ عربة. ونجد خطين للتغراف بين بغداد وسامراء أحدهما بجوار الخط الحديدي والآخر بعيداً عنه. ويوضح هذا الجدول المسافات التقريبية بين بغداد وبعض المحطات:

=

على نهر الفرات على مسافة نحو ١٥ ميلاً إلى الغرب من بحيرة عكركوف.

سكة حديد بغداد^(١):

هو خط وحيد وقطره يبلغ ٤ إلى ٨,٥ بوصة ويمتد الجزء الواقع بين بغداد والموصل بمحاذاة الضفة اليمنى أو الغربية من وجلة، وقد استكمل في عام ١٩١٤م حتى سامراء وهي مسافة ٧٣,٧٥ ميلاً. والخط من بغداد حتى ساميشاه^(٢) جيد، حيث يمكن زيادة السرعة إلى ٣٠ ميلاً في الساعة في أمان. وبين هذا المكان ويكّد يصبح متوسط الجودة، ثم يسوء بعد ذلك. ومن اسطابولات فما بعد يصير بالغ السوء. والمحطات كما يأتي:

اسم المحطة	الأميال من بغداد
بغداد	صفر
الكاظمين	٥,٢٥
التاجيات	١٢,٥
المشاهدة	٢٥,٥
ساميشاه	٣٨
بلد	٤٩,٢٥
اسطابولات	٦١
سامراء	٧١,٧٥

(١) سكة حديد بغداد هو مشروع ألماني، وقد كانت سكة حديد برلين - بغداد - البصرة تهدف إلى الوصول إلى منابع النفط في منطقة الخليج العربي، انظر: بحري، لوي، سكة حديد برلين - بغداد - البصرة.
(٢) وردت تهجنتها في المعجم هكذا Samaichah.

المسافة بالأميال البحرية		المحطة
الإجمالي	المتوسط	
صفر	صفر	بغداد
٣٨	٣٨	ساميشاه
٧٣,٧٥	٣٥,٧٥	سامراء
٢٤٠	١٦٦,٢٥	الموصل
٤٢٢,٥	١٨٢,٥	نصيبين
-	-	رأس العين
٦١٥	١٩٢,٥	جرايبلص
١٠٩٣,٢٥	٤٧٨,٥	قونية
١٥٧٧	٤٨٧٣,٥	حيدر باشا
١٥٨٠	٣ أميال بحراً	القسطنطينية
٣٧٤٩	٢١٦٩	لندن

المراسي والمهابط:

تقع المراسي النظامية للبواخر النهرية على الضفة اليسرى أدنى رصيف القوارب بقليل.

البغدادية Baghdadiah

٥٦ - ٥٠، ٣٢، ٠٠ - ٤٨ - ٤٤. انظر: وجلة (نهر) Tigris.

البغلامية Baghlaniyeh

فرع من قبيلة المحيسن^(١) في جنوبي عربستان.

أما الفرع المقترح من خانقين فيلتقي بالخط الرئيس في ساماشا. وهناك خط سكة حديد من بغداد إلى الفلوجة عبر الخزر والتل الأسود وتل ثبة والرضوانية، كما أن هناك مقطورة بحرية (ترام) للخيول من بغداد إلى الكاظمين (٥، ٣ ميلاً) تبدأ من مسافة قريبة من رصيف القوارب وهي مقطورة وحيدة ذات قطر طبيعي، كما نجد ١٤ عربة يجر الواحدة منها حصانان، وتصل حمولة كل منها ٥٠ رجلاً. وهناك ألواح خشبية يتسع كل منع لمرور ثلاث عربات، وبين كل لوح والآخر نصف ميل. وقد أقيمت خدمة نقل منتظمة إلى حد ما بين بغداد ويعقوبة عن طريق خان بني سعيد.

(١) انظر مادة هذا المدخل في المعجم، فستجد تفصيلات أخرى.

البَغْلَة (جزيرة) Sail Makawa

٠٦-٥٧-١٦، ٢٠-٢٤-٤١. انظر: فرسان

 (جزائر وضاف) (Parasan (Islands and Bank) الضفة الغربية^(١)
بَغِيلَة Baghilah

 ٠٠-٣٣-٣٢، ٠٠-٢٥-٤٥. مدينة صغيرة^(٢)

في قضاء الجزيرة بالعراق على الضفة اليمنى لنهر دجلة على مسافة نحو ٥٠ ميلاً شمال كوت الأمانة، و ٦٠ ميلاً بالنهر جنوب العزبية. وهي تقع على أرض دائرة الأوقاف السنية وتتبعها بصفة كاملة والسكان نحو ٢٠٠٠ أكثر من ثلثهم أكراد^(٣) ومعظمهم شيعة. وتقع المدينة على الحدود بين بلاد بني ربيعة شرقاً وبين بلاد زبيد من الغرب، ويتردد عليها العرب المجاورون كثيراً فهي مركز البقعة المنزرعة التي تنتج بغزارة محاصيل القمح والشعير والشوفان والأرز والسمسم والذرة والدخن والبقول وعلف المواشي بوفرة.

وتروي الأرض ترعة كبيرة تسمى بدعة تمتد إلى خارج المدينة ضاربة في الصحراء من خلفها. ولا يزرع فيها نخيل، ولكن بساتين الفاكهة تحوى الخوخ، وتمون المدينة بما لا ينتج محلياً من مناطق الحلة والديار وعفج في وادي الفرات.

وفيهما أغنام كثيرة، ولكن الحيوانات الكبيرة قليلة، وبها سوق مكونة من ٥٠ دكاناً. وفيها يقيم مدير دائرة الأوقاف السنية الذي يقال إنه مزود بسلطة تنفيذية، كما أن فيها مركزاً صغيراً للشرطة يتألف رجاله من سبعة خيالة و ثلاثة مشاة، والتجارة والزراعة فيها في ازدياد. ويعمل العرب المحليون كلهم تقريباً في دائرة الأوقاف السنية ويدفعون ٠,٢٥ من كامل المحصول بدلاً عن استئجار الأرض. ويقال إن دخل الدائرة من هذه المنطقة يبلغ ٤٠٠٠ ليرة سنوياً. وأن المصروفات السنوية هي ٥٠٠ ليرة فقط (Persian Gulf Gazetteer).

بَقَار (آل) Baqar (Al)

١٢-٠٠-٤٨، ١٨-٢٥-٤٣. قرية في ظهران الجنوب في منطقة عسير، تقع على ارتفاع ٢١٦٠ متراً فوق مستوى سطح البحر، ويقطنها نحو ١٠٠ نسمة. وهي ترتبط مع طريق أبها - خميس مشيط - نجران الرئيس بدرج متموج لا بأس به، طوله ١٢ كم (ITALCONSULT, 1970)^(٤).

(١) البغلة جزيرة مرجانية، تقع في أقصى جزر أرخبيل فرسان من الناحية الشمالية الغربية، وتبلغ مساحتها نحو ٠,٠٦ كم^٢، تقع وسط شعب مرجاني واسع يمتد شرقها وغربها، تحيط بها مياه ضحلة. وهي جزيرة طولية ممتدة من الشرق إلى الغرب، مستوية السطح، تغطي سطحها الرمال، وتنمو عليها بعض الشجيرات، ويوجد عليها علامة إرشاد ملاحية. وهي تعد أبعد الجزر السعودية عن الساحل السعودي في البحر الأحمر؛ إذ تبعد عنه نحو ٥٧,٨ ميلاً بحرياً (أحمد الغزوي، ومحمد الراشد، وعبدالله العتيان، ٢٠٠٧م، جزر المملكة العربية السعودية في البحر الأحمر والخليج العربي، هيئة المساحة الجيولوجية السعودية). وكانت تعرف وتكتب بصيغ مكأوا خطأً.

(٢) اسمها الحالي هو النعمانية.

(٣) أغلبهم أكراد قبيلة أولورية؛ وهم القبائل الكردية نفسها التي توجد في داخل الأراضي الإيرانية.

(٤) في مركز الفيض بمحافظة ظهران الجنوب في منطقة عسير.

البِقَاع (Al) Biqaa

٤٢ - ٢٧ - ٢٤، ٣١ - ٣٩ - ٣٨. قرية مهجورة في منطقة المدينة المنورة ترتبط مع طريق جدة - ينبع الرئيس بدرج مستو ومتموج وجبلي جيد، طوله ٨٢ كم، لكنه عرضة للغرين والغبار وزحف الرمال وقيضان الأودية والظمي. وليس بها كفاية من الماء العذب، ودرجة عذوبة الماء ٧٦ - ١٠٠٪ (WILSON - MURROW, 1970)^(١).

البِقَاقِلَة (قبيلة) Baqaqalah (Tribe)

انظر: الدوحة Doha.

البِقَاقِلَة Baqaqalah

مفردها بَقَالِي، وهو مجتمع يمثل في ١٢ عائلة في المَنَامَة بالبحرين، و عشر عائلات في الدوحة في قطر. وهم يقومون بالخدمات المتواضعة في منازل شيوخ البحرين وقطر، كما يزرعون البساتين ويفتحون محلات صغيرة تجارية. والبحرينيون منهم يتبعون المذهب الشيعي ويعرفون بالبحارنة، أما في قطر فهم من أهل السنة على مذهب الإمام مالك.

البِقَاقِير Baqaqir

٣٨ - ٣٥ - ١٩، ٥٤، ٠٧ - ٤١. قرية في مركز المظيلف بمحافظة القنفذة بمنطقة مكة المكرمة تقع على ارتفاع ١١٤ متراً فوق مستوى سطح البحر، ويقطنها ٥٠١ إلى ٢٠٠٠ نسمة. وترتبط مع الطريق الساحلي بدرج مستو في بطن واد لا بأس به، طوله ٤,٨ كم، ولكن يحتاج الشخص إلى ٢,٧ ساعة مشياً؛ للوصول من القرية إلى ذلك الدرب (ITALCONSULT, 1970).

بِقَالِي Baqqali

صيغة المفرد من البِقَالَة^(٢).

بِقَّتْ Baqqah

٠٠ - ١٦ - ٢٦، ٠٠ - ٣٧ - ٤٩. انظر: البيضاء Biyadh^(٣).

بِقَجَّة Buqchah

٠٠ - ٤٥ - ٣٠، ٠٠ - ٣٧ - ٤٧. قطعة أرض بجانب النهر على الضفة اليسرى لشط العرب^(٤) بين القرنة والبصرة.

(٢) انظر: البِقَاقِلَة Baqaqalah.

(٣) ورد في النص الأصلي البياض Biyadh، وهو خطأ، والصحيح البيضاء، وهو غير البياض الذي في منطقة الرياض، الواقع إلى الشرق من الأفلاج. انظر مدخل (البيضاء Biyadh) في المعجم، فستجد تفاصيل أخرى عن البيضاء.

(٤) بَقَّة: بلفظ الحشرة، واحدة البق، موضع بالقرب من بقيق (عبدالرحمن العبيد، الموسوعة الجغرافية لشرقي البلاد العربية السعودية).

(٥) انظر مادة هذا المدخل في المعجم، فستجد تفاصيل أخرى.

(١) البِقَاع: جمع بقعة، القطعة من الأرض، عين بوادي ينبع ملاكها جهينة. والبِقَاع واد لحرب يصب في ينبع النخل من الجنوب قرب مصب نخلي (نخلاء)؛ وهو واد يسيل من الفقرة (الأشعر) ثم يتجه نحو الشمال الغربي حتى يدفع في وسط ينبع. فيه عيون وقرى، منها: البِقَاع: عين، وأرضها البلدة، ومدسوس، عين انقطعت في العقد الثامن من هذا القرن. وكل عيون نَخْلِي انقطعت الآن، وهو ملك الأحامدة من حرب. وفيه أيضاً التَّجِيل: عين انقطعت أيضاً (عائق البلادي، معجم معالم الحجاز).

البَقْر (بئر أبو) Baqar (Abul)

٣٠-٠٩، ٢٣-٠٠، ١١-٥١. انظر: الجافورة Jafurah^(١).

بَقْرَة (أبار) Baqarah (Abar)

٥٠-٠٠، ٢٦-٠٠، ٢٨-٤٨. انظر: المياه (وادي) Miyah (Wadi).

بَقْرَة (أبو) Baqarah (Bu)

٥٣-٠٠، ٢٤-٠٠، ٢٣-٥٦. انظر: ثناص الفرعية (ولاية) Shinas (Sub - Wilayat).

بَقْرَة (تل) Bgurrah (Tel)

٣٠-٣٢، ٢٢-٤٥. ركم صغير في بلاد الرافدين يقع على بعد أربعة أميال جنوب غرب بغيلة^(٢) على نهر وُجَلَة.

بَقْرَة (جبل) Baqarah (Jabal)

١٩-٥٨، ٢٢-٣١، ٤٠-٤٢. ضلع في جنوب غربي نجد على بعد نحو ٤٢ ميلاً جنوب غرب سجا على طريق حججاج الرياض، وهو يوفر علامة بارزة للقوافل المسافرة على طول طريق حججاج الرياض الذي يمر على بعد نحو ١٥ ميلاً إلى الشمال الغربي منه^(٣).

(١) آبار في الجوب إلى الغرب من الطرف الغربي من سبخة مطي في السرة التي تلتقي عندها رمال الجافورة برمال الربع الخالي.

(٢) انظر مادة هذا المدخل في المعجم، فستجد تفصيلات أخرى.

(٣) انظر: البقرة Baqarah.

البَقْرَة (أل) Baqarah (Al)

١٩-٥٨، ٢٢-٣١، ٤٥-٤٢. بئر للبدو تخدمها طريق ظلم - الرياض الرئيس. وبالمنطقة كفاية من الماء العذب، ودرجة عذوبة الماء ٧٦ - ١٠٠٪. وتشمل الأنشطة الاقتصادية فيها: تربية الماشية من الإبل والغنم والماعز - (WILSON MURROW, 1970)^(٤).

بَقْرَة Baqrrah

٥٥-٠٠، ٢٦-٤٨، ٤٩. انظر: البيضاء Biyadh^(٥).

بَقْرَة الأعلی (وادي) Bagrah Ala (Wadi)

٤٠-٥٦، ١٨-٣٤، ٠٢-٤٢. قرية بمحافظة المجاردة في منطقة عسير، تقع على ارتفاع ٦٥٦ متراً فوق مستوى سطح البحر، ويقطنها من ٢٥١

(٤) البَقْرَة: على لفظ البقرة، واحدة البقر الحيوان المعروف، ماء قديم يقع في غربي العبل، جنوب شرق من جبل ظلم، وجنوب غرب بلدة عقيف على بعد مئة وستة عشر كيلاً، ويحف به من ناحيته الغربية جبل أسود يسمى ضليعة البقرة، وفي الجنوب منها جبل أسود يسمى أم المقاريب. ومن ناحية الماء الشرقية يقع أربعة جبال شقر تسمى قهبان البقرة، الواحد قهب. وهي عدة آبار مشتركة بين قبيلة المقفلة وقبيلة النفعة من بقاء من حُتَيْبَة، وماء البقرة معروف بهذا الاسم قديماً، وبالقرب منه مما يلي مطلع الشمس آثار تعدين قديم، وهذا المعدن كان قديماً يسمى الهروة (معدن جنيادل، معجم عالية نجد).

(٥) ورد في النص الأصلي البياض Biyadh، وهو خطأ، والصحيح البيضاء، وهو غير البياض الذي في منطقة الرياض، الواقع إلى الشرق من الأفلاج. انظر مدخل (البيضاء Biyadh) في المعجم، فستجد تفصيلات أخرى عن البيضاء.

البِقْرَيْن Bakhraïn

٠٠ - ٣٤ - ١٤، ٠٠ - ٠٨ - ٤٩. مستوطنة صغيرة على بعد نحو ستة أميال من المكلا؛ ميناء حضر موت. وهي أول نقطة استراحة على الطريق بين المكلا وشبام، وبها آبار وبعض النخيل، ويبت يملكه سلطان المكلا. والمنطقة بين المكلا والبقرين جرداء ما عدا في خارج البلدة حيث يجتاز الطريق وادياً يسمى بداية النور Beginning of Light ؟of Light توجد فيه بعض المزرعات كالموز وجوز الهند التي توجد بسبب الري (Bent; December, 1970)^(١).

بِقْش (بئر) Baqash

٠٠ - ٣٤ - ٢٣، ٠٠ - ٥٦ - ٤٩. انظر: الجافورة Jafurah.

البِقْشِي (راس) Bugshi (Ras - Al)

٠٠ - ٥١ - ٢٥، ٠٠ - ٣٦ - ٥٠. انظر: البحرين (إمارة) Bahrain (Principality).

البُقْع Buqa

٣٣ - ١٨ - ١٧، ٠٥ - ٠٦ - ٤٣. قرية في بني الغازي (بلغازي) بمنطقة جازان، تقع على ارتفاع ٢٨١ متراً فوق مستوى سطح البحر، ويقطنها من (٤) البقرين: من ضواحي مدينة المكلا وأرباضها ومخترفات أهلها، تقع في الجهة الشمالية منها. وهي منطقة بها نخل وديار وعيون ماء جارية ومزارع ومنها مصدر ماء المكلا (إبراهيم المفتحي، ٢٠٠٢م، معجم البلدان والقبائل اليمنية، دار الكلمة بصنعاء)، وانظر كذلك: (عبدالرحمن السقاف، ٢٠٠٥م، إدام القوات في ذكر بلدان حضرموت، وحواشي التحقيق)..

إلى ٥٠٠ نسمة. وترتبط مع الطريق الساحلي بدرج مستو يطلن واد سمي، إلى لا بأس به، طوله ٢٥,٧ كم، ولكن يحتاج الشخص إلى ٢,٢ ساعة مشياً؛ للوصول من القرية إلى ذلك الدرب. وبالقرية طاحونة (ITALCONSULT, 1970)^(١).

بِقْرِيَّة Baqriyah

٠٠ - ٥٠ - ٢٦، ٠٠ - ٢٦ - ٤٣. منخفض بالقصيم^(٢) يقع على بعد نحو عشرة أميال أو نحوها إلى الغرب من القوارة. ويقال إنه يحوي أشجار أثل وحشائش طويلة، كما يتوافر به الماء طوال العام^(٣).

(١) بقرّة واد من بلاد بني شهر في تهامة، سكانه بنو بقرّة، وهو من روافد وادي الخيل الذي يسيل إلى حلي، فيه قرى كثيرة (حمد الجاسر، المعجم المختصر)، وهو ينحدر من عقبة ساقين بأصدار وأغوار تنومة وتجتمع فيه أودية وشعاب بلاد بقرّة إحدى قبائل بني شهر تهامة، ولذلك سمي باسم القبيلة ثم يسيل من شرق بلاد بارق ومن الجنوب ليكون حاداً بين بعض قبائل عسير في تهامة وبين بلاد بارق في كثير من الأماكن التي يمر بها، وتجتمع فيه جميع أودية بلاد بارق عدا وادي خاط ورافدة جزيّة، ويبلغ طوله ٨٦ كيلاً. ويسيل في وادي حلي بن يعقوب (عمر بن غرامة العمري، معجم بلاد رجال الحجر).

(٢) انظر مادة هذا المدخل في المعجم، لمستجد تفصيلات أخرى.

(٣) بقرية: روضة واسعة خصبة تقع إلى الغرب من القوارة في شمالي القصيم وتعدّ تابعة لها. وهي خصبة بزوع فيها القمح على السيل فينبت من دون سقي إذا روى أول الأمر. ولا يحتاج إلى سقي من غير المطر. ويقع صلاصل إلى الجنوب الغربي منها. أما اسمها القديم فالظاهر أنه ذو بقر. وبقرية خشم أي جال مشرف عليها (محمد العبودي، معجم بلاد القصيم). وتسمى الآن قبضة إبقرية.

٢٥١ إلى ٥٠٠ نسمة. وهي ترتبط مع طريق الطائف - أبها - جازان الرئيس بدرج مستو و متموج لا بأس به وطوله ٦٢,٥ كم، ولكن يحتاج الشخص إلى ساعة من المشي للوصول من القرية إلى ذلك الدرب (ITALCONSULT, 1970).

بَقْعَاء Baqaa

٥٨ - ٥٣ - ٢٧ - ٢٩ - ٢٢ - ٤٢. (# هناك خريطة توجد في نهاية رحلة هوبر Hubers Journal de Voyage تحوي حوض بقعاء، لكنها لا تنطبق تماماً على وصفه السابق للمكان). بقعاء قرية في إمارة جبل شَمْر، على مسافة نحو ٤٥ ميلاً شمال شرقي حائل على طريق النجف. وهي تعرف أيضاً باسم طيبة الاسم^(١). وتقع بقعاء بشكل جميل في حوض كبير من الأحجار الرملية البيضاء. وتتلقى المياه المنحدرة إليها من سهل يقع بينها وبين جبل جلدية. ويظن أن هذا المسيل هو نهاية وادي دعيجان^(٢) الذي تقع عليه حائل. وتتكون القرية من قسمين رئيسيين: اللويمي^(٣) في الشمال والسحبي^(٤) في الجانب الجنوبي من حوض الوادي. والسهل بينهما مغطى بطبقة كثيفة من الملح شديد المرارة. ويتألف كل حي من هذين الحيين من حوطة ذات أسوار حجرية بها عيش رديثة، وسكانها من الأساعدة من قبيلة عُنَيْة.

(١) انظر تعليق الشيخ حمد الجاسر أدناه لمعرفة لماذا يطلق أهلها عليها هذا الاسم. انظر: طيبة اسم Taiyibat - Al Ism

(٢) انظر: دعيجان (وادي) Daaijan (Wadi).

(٣) وردت تهجتها في المعجم هكذا Uwaimi. انظر: اللويمي Uwaimi.

(٤) انظر: السحبي Sahabi.

وإلى الشرق قليلاً توجد قرية تسمى الشرقية^(٥) أو المريقب^(٦) يسكنها الجعافرة من شَمْر، ويعتقد أنها قديمة جداً. ويبلغ تعداد سكان بقعاء نحو ٤٠٠ نسمة. وبالقرب منها يوجد بقعة مزروعة ليس بها نخيل تسمى القصيفة، وأخرى تسمى قويعان^(٧). ومزارع النخيل يبلغ طولها خمسة أميال دائرية وإنتاجها ممتاز، ويزرع القمح والشعير فيها كل عام، والماء رديء ضارب بالملوحة، كما أنه على عمق ٤٠ قدماً تحت السطح. وتوجد بئر واحد فقط في اللويمي تنتج ماء مقبولاً، ويشبه هذا الماء في مظهره اللبن ويميل إلى الزرقة^(٨).

(٥) انظر: الشرقية Sharqi.

(٦) انظر: المَرَيْقِبَ Maraiqib.

(٧) انظر: قَوَيْعَانَ Qawaijan.

(٨) بَقْعَاء: بقعاء ما تزال معروفة، وهي شرقي أجا يفصل بينهما مسافة تقارب ٩٠ كيلاً، والبقاء في اللغة السنة المجذبة، ولهذا كان من دعاء أهل البادية على أعدائهم: (جاءته بقعاء). ولهذا يفر أهل هذه القرية من هذا الاسم لئس يسميها بعضهم طيبة اسم، ويجوار بقعاء قرية أخرى تدعى بقعاء الشرقية وللتفريق بينهما قبل لها: بقعاء اللويمي، وتقع القريتان متجاورتين، والغربية منهما هي بقعاء اللويمي (اللويمي: اسم يطلق على أسفل وادي حائل) وسيل حائل يقضي إليهما. وتبعد بقعاء عن مدينة حائل شرقاً ٩٥ كيلاً وهي من قرى شَمْر.

وينصف موزل قرية بقعاء بما مجمله: (المساكين في بقعاء تزيد على الأربعمائة، وتنقسم القرية إلى قسمين قسم غربي سكانه من الجعافرة من شَمْر، رئيسهم ابن علي، وقسم شرقي سكانه من تميم ومن شَمْر، وقد كان عبيد بن رشيد حاكماً لهذه القرية، وكانت له أملاك في القسم الأخير يستأجرها السكان، وقد عين أحد عبيده حاكماً في بقعاء). انتهى. ومن سكان بقعاء الآن قسم من الأساعدة أبناء عم لسكان عين ابن فهيد، في الأسياح، من القصيم (حمد الجاسر، معجم شمال المملكة).

بِقَعَاء الشَّرْقِيَّة Baqaa Ash Sharqiyah

٥١ - ٥١ - ٢٧، ٤٩ - ٢٤ - ٤٢. بلدة في منطقة حائل على ارتفاع ٦٧٢ متراً فوق مستوى سطح البحر، ويقطنها من ٥٠٠ إلى ١٩٩٩ نسمة. وترتبط مع طريق الحناكية - حائل الرئيس بدرج متموج سير، طوله نحو ١١٦ كم، عرضة للغرين والغبار والجلاميد والحصباء وفيضان الأودية. وتشمل الأنشطة الاقتصادية فيها: زراعة القمح والبرسيم والنخيل وبعض الفواكه والخضراوات، مع تربية الماشية من الإبل والغنم والماعز والأبقار. وبالمنطقة كفاية من الماء العذب، ودرجة عذوبة الماء ٠ - ٢٥٪. وبالقرية مدرسة ابتدائية للبنين (١) انظر: بَقَعَاء Baqaa.

بِقَعَاء اللُّؤَيْمِي Baqaa Al Luwaymi

٥٨ - ٥٣ - ٢٧، ٢٩ - ٢٢ - ٤٢. بلدة في منطقة حائل على ارتفاع ٦٧٣ متراً فوق مستوى سطح البحر، ويقطنها من ٢٠٠٠ إلى ٩٩٩٩ نسمة. وترتبط مع طريق الحناكية - حائل الرئيس بدرج مستو ومتموج سير، طوله نحو ١٠٥ كم، عرضة للغرين والغبار والجلاميد والحصباء وفيضان الأودية. وتشمل الأنشطة الاقتصادية فيها: زراعة القمح والبرسيم والنخيل وبعض الفواكه والخضراوات، مع تربية الماشية من الإبل والغنم والماعز والأبقار. وبالمنطقة كفاية من الماء العذب، ودرجة عذوبة الماء ٧٦ - ١٠٠٪. وبالقرية مدرسة ابتدائية ومتوسطة للبنين، ومدرسة ابتدائية للبنات، ومستوصف، ومحكمة، وبريد وبرقية وهاتف، (١) انظر: بَقَعَاء Baqaa.

ومناجر. وبها كهرباء ونظام توزيع للمياه ومحطة بنزين (٣) (WILSON - MURROW, 1970).

البِقَعَاءَة Baqaah

٠٤ - ٠٦ - ٢٠، ٤٦ - ١٠ - ٤١. قرية في محافظة قلوة في منطقة الباحة، تقع على ارتفاع ٤٤٥ متراً فوق مستوى سطح البحر، ويقطنها نحو ١٠٠ نسمة. وترتبط مع الطريق الساحلي بدرج مستو يطن واد بحالة لا بأس بها، طوله ٦٠ كم، ولكن يحتاج الشخص إلى ٣،٨ ساعة مشياً؛ للوصول من القرية إلى ذلك الدرب (٣) (ITALCONSULT, 1970).

البِقَعَاءَة Baqah

٣٠ - ٤٩ - ١٧، ٤٢ - ٢٣ - ٤٣. قرية في محافظة ظهران الجنوب في منطقة عسير، تقع على ارتفاع ٢٤٣٨ متراً فوق مستوى سطح البحر، ويقطنها نحو ١٠٠ نسمة. وهي ترتبط مع طريق أبها - خميس مشيط - نجران الرئيس بدرج متموج بحالة لا بأس بها، طوله ٣،١ كم (٣) (ITALCONSULT, 1970).

البِقَعَاءَة Baqaah

٠٧ - ٢٤ - ١٧، ٥٢ - ٢٢ - ٤٣. قرية في بني مالك في منطقة جازان، تقع على ارتفاع ١٦٨٣ متراً فوق مستوى سطح البحر، ويقطنها من ٢٥١ إلى ٥٠٠ نسمة. وهي ترتبط مع طريق الطائف - أبها - جازان الرئيس بدرج مستو ومتموج ممهد يطن واد بحالة لا بأس بها، طوله ٨٢،٥ كم، وهناك ٦،٥

(٢) انظر: بَقَعَاء Baqaa.

(٣) في مركز الحرجة بمحافظة ظهران الجنوب في منطقة عسير.

ساعة مشياً حتى الوصول إلى الدرب الموصل للطريق الرئيس (ITALCONSULT, 1970)^(١).

البُقَعَة Buqah

٠١-٢٦-١٧، ١١-٥٧-٤٢. قرية في هروب في منطقة جازان، تقع على ارتفاع ٧٤٢ متراً فوق مستوى سطح البحر، ويقطنها من ٢٥١ إلى ٥٠٠ نسمة. وهي ترتبط مع طريق الطائف-أبها-جازان الرئيس بدرب مستو وتمتوج سبع، إلى لا بأس به، طوله ٥٢,٥ كم، ولكن يحتاج الشخص إلى سبع ساعات مشياً للوصول من القرية إلى ذلك الدرب (ITALCONSULT, 1970).

البُقَعَة Buqah

٤٤-٥٦-١٧، ٥٩-١٨-٤٣. قرية في محافظة ظهران الجنوب في منطقة عسير، تقع على ارتفاع ٢٣٤٠ متراً فوق مستوى سطح البحر، ويقطنها من ١٠١ على ٢٥٠ نسمة. وهي ترتبط مع طريق أبها-خميس مشيط-نجران الرئيس بدرب متموج جيد وسبع، إلى لا بأس به، طوله ٦,٥ كم (ITALCONSULT, 1970)^(٢).

بُقَعَة سُور Bugat Surum

٣٤-٥٦-١٧، ١٧-٢٧-٤٣. قرية في محافظة ظهران الجنوب في منطقة عسير، تقع

(١) البُقَعَة: على اسم واحدة البقاع-والبُقَعَة في المرتفعات الجبلية تطلق على ما يسمى في لبنان (ضبعة). وهي من أرباض جبال بني مالك شمالي الفهبة (محمد العقيلي، معجم مقاطعة جازان).

(٢) في مركز الحرجة بمحافظة ظهران الجنوب في منطقة عسير.

على ارتفاع ٢٢٣١ متراً فوق مستوى سطح البحر، ويقطنها نحو ١٠٠ نسمة. وهي ترتبط مع طريق أبها-خميس مشيط-نجران الرئيس بدرب مستو وتمتوج بحالة لا بأس بها، طوله ١٢ كم (ITALCONSULT, 1970).

بِقُوة Buquwah

٠٠-١٠-٢٦، ٠٠-٣١-٥٠. انظر: البحرين (جزيرة) Bahrain (Island).

البُقُوم (حرة) Harrah

٠٠-٤٢-٢٠، ٠٠-٤٥-٤١. انظر: الحرة Harrah^(٣).

البُقُوم (قبيلة) Buqum

قبيلة توجد بالحجاز وعسير^(٤)، وهي وثيقة

(٣) هذا المدخل إضافة من المحقق لفائدة القارئ بسبب تعدد أسماء المكان.

(٤) البقوم قبيلة قحطانية أزدية عريقة لها تاريخ يرجع إلى عهود ما قبل الإسلام. ويجمع جمهور المؤرخين على نسب البقوم إلى باقم واسمه: عامر بن حوالة بن الهنوز بن الأزد بن الغوث بن تبت بن مالك بن زيد بن كهلان بن سبأ بن يشجب بن يعرب بن قحطان. والمصادر التاريخية تؤكد أن البقوم استوطنوا نواحي وادي تربة منذ عهود قديمة. وجد في نقش تاريخي باليمن النص الآتي: «أرسل أبرهة في عام ٥٦٦ م جيشاً كبيراً بقيادة أبي جبر على رأس كتلة وبشير بن حصن على رأس سعد، وذلك لمحاربة بني عامر بوادي تربة». وانتصر بنو عامر على الغزاة. وبنو عامر هم البقوم.

وقد ذكر محمد بن حبيب (ت ٢٤٥هـ)، وهو من قدماء علماء النسب في كتابه «أسماء المغتالين من الأشراف في الجاهلية والإسلام وأسماء من قتل من الشعراء» عند ذكر مقتل الشقري الأزدي قوله: «فأقعدوا له أسيد بن جابر =

أحرزها السعوديون^(٣) بشكل متنام في الواحات الحدودية. ويعتقد أنهم لم يخضعوا إلا بعد احتلال الطائف في أوائل عام ١٨٠٣م^(٤).

وبعد دخول قوات محمد علي باشا في بداية عام ١٨١٣م إلى الطائف شارك البقوم أيضاً في القتال وكانت تذكي نيران المقاومة، وتشجع المقاتلين على الثبات، امرأة اسمها غالية، كانت أكثر تأثيراً من الشيخ ابن خرشان^(٥) نفسه. وبعد معركة بسل في بداية عام ١٨١٥م، احتل الأتراك تربة، عاصمة البقوم. واستطاعت غالية الهروب في الوقت المناسب.

(٣) استخدم المعجم عبارة «أحرزها الوهابيون» للدلالة على السعوديين، وهذا غير دقيق، وقد عدلت بناء على المقصود من الكلمة.

(٤) استجابت قبيلة البقوم لدعوة التوحيد وانضمت للدولة السعودية بمبادرة وفد رؤوسائهم ومبايعتهم للإمام عبدالعزيز. يقول ابن غنام: «ثم دخلت سنة ١٢١٢هـ وفيها وفد رؤساء البقوم على عبدالعزيز وبايعوه على كتاب الله وستة نبيه ﷺ، والسمع والطاعة. وعن الزركلي قوله: «وكان أهل تربة أمبق أهل الحجاز إلى موالاة نجد، واتبعوا مذهب الحنابلة الذين سماهم الترك بالوهابية. ولأهل تربة مواقف معروفة فيما كان في الحروب بين التجديدين والترك والمهاشميين».

ومنذ مبايعتهم واستجابتهم للدعوة الإصلاحية كان للبقوم مواقف معروفة ومشهودة في الدفاع عنها والثبات أمام الهجمات التركيه المتكررة. وعرفوا بشجاعتهم وبسالتهم في الدفاع عن أراضيهم. وكذلك بامتلاكهم مرابط مشهورة للخيل الأصيلة مثل كحيله ابن جرشان وكروش الخندور (عابض بن حمدان البقمي).

(٥) شيخ وفارس ذاع صيته على مستوى القبيلة وخارجها. وعنده أحد مرابط الخيل المشهورة - الكحيله - شيخ الكرزان من البقوم (عابض بن حمدان البقمي).

الصلة بسبيح والسهول، غير أن عنصر الترحال فيها أقل، كما أنها أقل تفرقاً في خارج البلاد. وهم يوجدون في أحواض جميع الوديان الداخلية في عسير بما في ذلك وادي بيشة^(١)، كما أنهم مقبولون - على ما يبدو - من جانب عتيبة شمالاً وقحطان جنوباً على نحو متكافئ، ولاؤهم يبدو أنه مقسم على ذات النحو الذي قسم به ولاء سبيح، ويقال إن لديهم نحو ٥٠٠ خيمة.

ووفقاً لأوبنهايم Max F. von Oppenheim فقد قدّمت قبيلة البقوم خدمات كبيرة لشريف مكة الأكبر، فقد قاوموا منذ عام ١٧٩٥م هجمات السعوديين^(٢) وأنصارهم، وظلوا ثابتين على موقفهم، على الرغم من انضمام جيرانهم عتيبة وسبيح في عام ١٨٩٨م، وكذلك النجاحات التي

= السلاماني، وحازماً البقمي من حوالة بن الهيث بن الأزدي بالنائف من أيدة. وأبيدة واد معروف من روافد وادي تربة (عابض بن حمدان البقمي، اتصالات شخصية، ١٤٣٠هـ)، وسيشار إلى اسمه فيما بعد بهذا المدخل بين قوسين هكذا (عابض بن حمدان البقمي).

(١) موطن قبيلة البقوم تربة البقوم، وتقع على وادي تربة الممتد من جبال السراة جنوباً حتى يفيض في الرمال (عروق سبيح) شمالاً بطول يقارب ٤٠٠ كم. ويقسم الوادي أرض البقوم إلى قسمين هما: منطقة شرقي الوادي وغالبيتهم وازع، ومنطقة غربي الوادي وغالبيتهم محاميد. ويحد البقوم من الشرق قبيلة سبيح، ومن الجنوب حامد وبالحوارث، ومن الغرب بالحوارث وعتيبة، ومن الشمال عتيبة وسبيح. ومن معالمهم وادي تربة، ووادي كرا، وجبل حزن، وحره البقوم ونواصيف. ولوفرة المياه وخصبة التربة اشتهرت تربة البقوم بزراعة النخيل. (عابض بن حمدان البقمي).

(٢) استخدم المعجم عبارة «هجمات الوهابيين» للدلالة على السعوديين، وهذا غير دقيق، وقد عدلت بناء على المقصود من الكلمة.

عدد الخيام	منطقة التجوال	الشيخ	القبيلة
٧٥٠	جبل حطن، الشرقي		١- المرزبيق ٢- الموركة ٣- الرواجح

بقيشة Bagaiyah

٢٧-٢٢، ٢٧-٢٢، ٤٧-٤١. قرية صغيرة تتألف من ٤٠ منزلاً تقع على بعد نحو ١٢ ميلاً جنوب - جنوب شرق حائل في جبال سَمَر بنجد (Doughty).

البقيشي (قلمة) Baqaishi (Qalat - AI)

٢٦-٢٥، ٢٩-٢٥. انظر: البحرين (جزيرة) Bahrain (Island).

- = والسوالمه، والشفعان، والجونة، والعيادين، والعامقة، والصلبان، والقواتيل.
- ٦ - وتنقسم هليل إلى ثمانية أفخاذ، هي: الحمادين، والحراذبة، والدقائن، والنزوابين، والعرابندة، وآل عمير، وآل حميد، والذبابين.
- ثانياً: وازع، وشيخهم ابن غنام، وفروعهم: الكلبة، والقروف، ورحمان، والدخافة، والجنية.
- ١ - وتنقسم الكلبة إلى أحد عشر فخذاً، هي: البضاعات، والقرامدة، والجمائنة، والرياحات، والبدار، والخماسين، والرامضين، والقضول، والعبارة، والجحيشات، والدمائين.
- ٢ - وتنقسم القروف إلى تسعة أفخاذ، هي: الحججة، والخصارمة، وآل مسفر، والتجمة، والجزالين، والمشاليف، وآل حمود، وآل محيا، والمجانين.
- ٣ - وتنقسم رحمان إلى ستة أفخاذ، هي: الغراميل، والعران، واللواحين، والفمازين، وآل حسين، والعرنات.
- ٤ - وتنقسم الدخافة إلى عشرة أفخاذ، هي: العليان، والشواما، والمساعيد، والحناتيش، والخزازيم، والنهجازرمة، والهضبيات، واللوامين، والخلع، والدخالات.
- ٥ - وتنقسم الجنية إلى أربعة أفخاذ، هي: الجخابدة، وآل مفرح، والملحين، والقصة (عابض بن حمدان البقمي).

وقد ظل البقوم حتى وقت قريب يقفون إلى جانب الشريف الأكبر الملك حسين، ولم ينضموا إلى الدولة السعودية إلا بعد معركة تربة في مايو ١٩١٩م.

ويبلغ عدد البقوم قرابة ثلاثة آلاف فرد من البدو الرحل، ومثلهم من المقيمين في تربة، بمن فيهم الأشراف والزنوج، وتنتج منطقة البقوم الحجاز، وتمتد من الهضاب الرملية لبرقة وحتى شعيب الشعبة في الشرق، بما في ذلك جبل حطن (Die Beduinen, vol III, pp. 150 - 151).^(١)

البقوم^(١)

(١) هذه الإضافة لما ورد في كتاب «البدو» لأوبنهايم هي من عمل محقق هذا المعجم، وليست بأصل المعجم البريطاني، اعتماداً على الترجمة العربية لدار الوراق للنشر المحدودة، مع تصحيح لأسماء الأماكن والأشخاص. وقد رجعت إلى الأصل الألماني لكتاب «البدو» للتدقيق في الجداول، والتأكد من استيقاظ جميع معلوماتها؛ لأن أوبنهايم كان يورد الاسم العربي مقابل الاسم بالرسم اللاتيني.

- (٢) تنقسم قبيلة البقوم إلى قسمين رئيسيين هما:
- أولاً: محاميد، وشيخهم ابن محي، وفروعهم: الموركة، والمرزبيق، والكرزان، والسميان، والدهمة.
- ١ - وتنقسم الموركة إلى أحد عشر فخذاً، هي: بنو سنان، والهلمة، والطريقفات، والنجلان، والبخان، والشلالين، والفلاتين، واللهيب، والرواجح، والقواودة، والهرامسين.
- ٢ - وتنقسم المرزبيق إلى تسعة أفخاذ، هي: الحواصين، والرجلات، والرشادين، والجرادبة، والظهران، والشارين، والسمون، والخصارين، والمشاليف.
- ٣ - وتنقسم الكرزان إلى أربعة أفخاذ، هي: الفاضلي، والمتابعة، والشليحي، والجرادبة.
- ٤ - وتنقسم السميان إلى أحد عشر فخذاً، هي: العطايين، والعناتين، والحطمان، والشباعين، والشعالين، والصلمة، وآل داغام، وآل الهاوة، وآل متعب، وآل غنيمه، وآل حصان.
- ٥ - وتنقسم الدهمة إلى ثمانية أفخاذ، هي: الخشابين،

ب

بُقَيْق (آبار) Baqniq

٠٠-٢١-٢٦، ٠٠-٣٩-٤٩. انظر: البيضاء

Biyadh^(٣).

بُقَيْق (شاطئ) (Abqayq (Shati))

١٨-١١-٢٦، ٠٠-٠١-٥٠. شاطئ بقيق

الذي يقع في المنطقة الشرقية على مستوى سطح البحر على طول طريق معبد جزئياً طوله أربعة أكيال، وهو منتجع بجوار البحر على ساحل دوحة ظلوم قرب خليج نصف القمر. ويوجد هناك بنايتان مهجورتان (ETCO, 1970).

بُقَيْق ١ (معمل فرز الغاز من الزيت)

ABQAYQ 1 GOSP

٠٠-٥٦-٢٥، ٤٠-٤٠-٤٩. مدينة أرامكو

في المنطقة الشرقية التي تقع في شرقي مدينة بقيق في المملكة العربية السعودية (ETCO, 1970).

بُقَيْع (أبو) (Ibgai Abu)

٠٠-٢٦-٣٠، ٠٠-٠٤-٤٨. انظر: شط

العرب Arab - al - Shatt؛ الضفة اليمنى من البصرة إلى المحمرة.

بُقَيْعَاء الشمالية (Buqaiia - Ash - Shamaliyah)

٣٢-٢٢-٢٦، ٢٩-٥٦-٤٢. قرية في منطقة

بريدة^(١)، تقع على ارتفاع ٧٦٥ متراً فوق مستوى سطح البحر، ويقطنها من ٥٠٠ إلى ١٩٩٩ نسمة. وترتبط مع طريق النقرة-بريدة الرئيس بدرج متموج سبي، طوله ٥٧ كم، وهو عرضة لفيضان الأودية. وتشمل الأنشطة الاقتصادية فيها: زراعة القمح والبرسيم والنخيل، وبعض الخضراوات، مع تربية الماشية من الإبل والغنم والماعز والأبقار. وليس بها كفاية من الماء العذب، ودرجة عذوبة الماء ٠-٢٥٪. وبالقرية مدرسة ابتدائية للبنين، ومحطة بنزين (WILSON - MURROW, 1970)^(٢).

بُقَيْق (آبار شمال ماء) (Biar Ma shimal Buqaiq)

٤٠-٠٦-٢٦، ٤٥-٥٥-٤٩. آبار ماء شمال

بقيق، ولا يوجد سكان مستقرون هنا. وتقع الآبار في المنطقة الشرقية على ارتفاع ٥٥ متراً فوق مستوى سطح البحر، على بعد ٧ كم عبر طريق فرعي مزقت إلى تشغيل ماء بُقَيْق (ETCO, 1970).

(١) الصحيح أن يقال: في منطقة القصيم.

(٢) بُقَيْعَاء: قرنتان من قرى القصيم. يفرق بينهما فيقال بقيعاء الشمالية، وبقيعاء الجنوبية (أو اللهب) في منطقة القصيم. والشمالية من قرى بني سالم من حرب، والجنوبية بقيعاء اللهب لحرب أيضاً (حمد الجاسر، المعجم المختصر).

(٣) ورد في النص الأصلي البياض Biyadh، وهو خطأ، والصحيح البيضاء، وهو غير البياض الذي في منطقة الرياض، الواقع إلى الشرق من الأفلاج. انظر مدخل (البيضاء Biyadh) في المعجم، فستجد تفصيلات أخرى عن البيضاء.

(٤) بُقَيْق: يكتب الاسم خطأً (أبقيق) بإسكان الباء على عادة العامة - وتأثر بذلك الإفرنج لكتوبه (Abqaiq). وكان الاسم يطلق على منهل ولكن بعد العثور على النفط في هذه الجهات، كان الحقل القريب من هذا المنهل من أعظم الحقول، فصار الاسم يطلق عليه وعلى ما حوله، وشمل منطقة واسعة مما كان يعرف قديماً باسم البيضاء، ثم أنشئت فيه بلدة ازدهر عمراتها (حمد الجاسر، معجم المنطقة الشرقية).

١٠١ إلى ٢٥٠ نسمة. ويخدمها طريق الطائف -
أبها - جازان (ITALCONSULT, 1970)^(١).

بِقَيْلَة Baqailah

٠٠ - ٣٠ - ٢٦، ٠٠ - ٥٥ - ٤٩. انظر:
البيضاء Biyadh^(٢).

البُكار (أم) Bata

٤١ - ٠٧ - ٢١، ٠٤ - ٣٥ - ٤٠. قرية في الطائف
بمحافظة الطائف في منطقة مكة المكرمة، تقع
على ارتفاع ١٦٦٠ متراً فوق مستوى سطح البحر،
وسكانها نحو ١٠٠ نسمة. وهي ترتبط مع طريق
الطائف - الرياض الرئيس بدرج مستو ومتموج
بيطن واد سعي، إلى لا بأس به، طوله ١٨,١ كم
(ITALCONSULT, 1970)^(٣).

البُكار (أم) Bikar (Umm Al)

٥٧ - ٠٦ - ٢١، ١٢ - ٣٥ - ٤٠. قرية في
الطائف بمحافظة الطائف في منطقة مكة المكرمة،
تقع على ارتفاع ١٦٨٦ متراً فوق مستوى سطح
البحر، وسكانها نحو ١٠٠ نسمة. وهي ترتبط مع
طريق الطائف - أبها - جازان الرئيس بدرج متموج

(١) في مركز البشائر بالعلاية في محافظة بَلْقَرَن
بمنطقة عسير.

(٢) ورد في النص الأصلي البيضاء Biyadh، وهو خطأ،
والصحيح البيضاء، وهو غير البيضاء الذي في منطقة
الرياض، الواقع إلى الشرق من الأفلاج. انظر مدخل
(البيضاء Biyadh) في المعجم، فستجد تفصيلات
أخرى عن البيضاء.

(٣) أم البكار: من قرى عباسة، للمرابحة من الشفة في
غمارة الطائف (حمد الجاسر، المعجم المختصر).
ويلاحظ الخطأ في رسم الاسم بالحروف اللاتينية.

بُقيق ٢ (معمل فرز الغاز من الزيت)

ABQAYQ 2 GOSP

١٥ - ٠١ - ٢٦، ٤٠ - ٤٩. منشأة نفطية لأرامكو
تقع قرب الطريق الرئيس في المنطقة الشرقية من
المملكة العربية السعودية (ETCO, 1970).

بُقيق ٢ (معمل فرز الغاز من الزيت)

ABQAYQ 3 GOSP

٣٠ - ١٠ - ٢٦، ٠٠ - ٤٦ - ٤٩. منشآت نفطية
لأرامكو تقع على طريق فرعي معبد طوله نحو
٧ كم في المنطقة الشرقية من المملكة العربية
السعودية (ETCO, 1970).

بُقيق Abqayq

٠٠ - ٢٩ - ٢٦، ٣٠ - ٤٨ - ٤٣. مدينة نفط
وإحدى محافظات المنطقة الشرقية من المملكة
العربية السعودية. وهي تقع على الطريق الرئيس
الرياض - الظهران. والسكان هنا ١٠,٠٠٠ نسمة؛
معظمهم من موظفي أرامكو مع مجموعة من
البدو الذين استقروا في ضواحيها. ويبلغ ارتفاع
المدينة ٨٥ متراً فوق مستوى سطح البحر. ويوجد
هنا منطقة تجارية، ومنطقة للخدمات المدنية مما
يجعلها منطقة للتسوق ومركز اجتماعي لكامل
المنطقة (ETCO, 1970).

بِقَيْلَة (أل) Buqaylah (Al)

٢٢ - ٥٧ - ١٩، ٤٤ - ٥٥ - ٤١. قرية في أدنة
في محافظة بيشة في منطقة عسير، تقع على ارتفاع
١٧٨٤ متراً فوق مستوى سطح البحر، ويقطنها من

بُكَر (أبو) Bu Bakr

٠٠ - ٤٩ - ١٤ ، ٠٠ - ٢١ - ٤٩ . قرية بحضرموت على بعد ١٦ أو ١٨ ميلاً غرب-شمال غرب من الشجر، ومسافة بسيطة من أحد الطرق المؤدية لشبام.

بِكَر (بنو) Bakr (Bani)

انظر: عدي (قبيلة بني) (Adi (Bani).

بِكَر (جبل) Bakr (Jabal)

٠٠ - ٤٠ - ٢٩ ، ٠٠ - ٠٧ - ٣٥ . ضلع على بعد نحو ١٢ ميلاً شمال شرق الطرف الشمالي لخليج العقبة على أحد الطرق بين هذه المنطقة ومعان، وهو أعلى الجبال الجرانيتية الذي يعيق وادي يتم yem أو (لثم Lithm) ويقع قرب سد أثري يسمى السد يمتد على عرض الوادي كله. وعلى هذا السد توجد نقوش نبطية، ووفقاً لرواية العرب كان يوجد تمثال لرأس آدمي أو جسمه (Doughty; Baedeker).

ومستو سعي، إلى لا بأس به، طوله ٢٠,٢ كم (ITALCONSULT, 1970).^(١)

البَكَارِيَّة Bakaryyah

٣٨ - ٥٥ - ١٨ ، ٣٧ - ١٣ - ٤١ . قرية في مركز القوز بمحافظة الفنفة في منطقة مكة المكرمة، تقع على ارتفاع ٤٤ متراً فوق مستوى سطح البحر، ويقطنها ٥٠١ إلى ٢٠٠٠ نسمة. وترتبط بالطريق الساحلي بدرب مستو لا بأس به، طوله ١٤,٥ كم (ITALCONSULT, 1970).

بُكَر (أبو) Bakr (Abu)

قبل ما يقارب الخمسة أجيال طلب أبو بكر - وهو رئيس عائلة عربية في حضرموت يقول إنه ينحدر من نسل أول خليفة في الإسلام أبي بكر الصديق رضي الله عنه العون من بعض رؤساء قبيلة يافع الذين يعيشون شمال شرق عدن لخصوصة له مع مجموعة من البدو^(٢). وقد استجاب لهذا الطلب آل القعطي الذين مكثوا آل أبو بكر من طرد البدو واستعادة الأمن والنظام (Bent., 1894).^(٣)

- عشر وتولوا الدفاع عن أهلها، كما كانت إمارة قبائل لحروم الأحروم ومدينة عندل في حوزة أحمد بن محسن الحثامي البكري الياضي. ثم عاد بنو بكر إلى مدينة الریضة وابتاعوا أرضاً بين المخبة والقرط وبنوا عليها حصوناً وأقاموا فيها وتسمى اليوم بابكر وهي في نواحي مدينة سيئون. ومن مشاهير من ينسب إلى هذه القبيلة الشيخ العلامة المحقق أبو العباس أحمد بن أبي بكر بن محمد الرداد البكري، ترجمة مؤلف طبقات الخواص فأشار إلى أنه بعد أن برز في العلوم الفقهية أقبل على العبادة والتصوف حتى انتهت إليه رئاسة الصوفية باليمن، وكانت وفاته سنة ٨٢١ للهجرة (إبراهيم المحققي، ٢٠٠٢م، معجم البلدان والقبائل اليمنية، دار الكلمة بصنعاء).

(١) أم البكار: من قرى عياسة، للمراوحة من الثبته (حمد الجاسر، المعجم المختصر).
(٢) هم آل الصبرات (محسن محسن ديان، ٢٠٠٨م، باحث يعني، اتصالات شخصية).
(٣) بنو بكر من قبائل يافع، لهم قرية تعرف باسمهم بني بكر التي ينطقها العامة (بنيلك). وهي من مركز الحد بمديرية يافع وأعمال محافظة لحج. ومن فروعهم: أهل المعقله أي الرئاسة، أهل سنان، أهل إبراهيم، أهل العمري. وقد كانت قبائل بني بكر من ضمن الطوائف الياضية التي استوطنت حضرموت، وقد استأثروا في القرن الثاني عشر الهجري بمدينة مريمة، ثم انتقلوا منها إلى سدة فحكموها في القرن الثالث -

به، طوله ٥٥ كم، ولكن يحتاج الشخص إلى ٠,٢ ساعة مشياً للوصول من القرية إلى ذلك الدرب (ITALCONSULT, 1970).

البكرة (آل) Bakrah (Al)

٠٣-١٥-٢٣، ٠٠-٣٣-٤٦. بئر ومزرعتان في النهاية العليا لوادي برك، وهي في المنطقة الوسطى على ارتفاع ٦٤٠ متراً فوق مستوى سطح البحر، على بعد ٥٥ كم من الحلوة في وادي برك، و٣٣ كم إلى طريق ٤١ (ETCO, 1970)^(٦).

البكرة (آل) Baqarah (Al)

٣١-٥٦-٢٥، ٣٤-١٨-٤٢. مزرعة في منطقة بريدة^(٧)، تقع على ارتفاع ٧٧٦ متراً فوق مستوى سطح البحر، ويقطنها أقل من ١٠٠ نسمة. وهي ترتبط بطريق النقرة - بريدة الرئيس بدرب مستو وتمتوج لا بأص به، طوله ٨ كم،

(٥) البكرة: على صيغة الشابة من الإبل ماء في أعلى وادي برك من اليمامة. وبكرة برك هذه تقع قريباً من فوهته غرباً بين أنوف جبل طويق الشاخصة هنالك، وقد وردناها وجمعنا زكوات بادية تلك الجهة عليها، وكان الزمن قيقاً في نوء العزم - الذواع - لم يكن موسم أمطار في هذه الناحية، ولكن شاء الله أن نشاهد السيول تنحدر من قمم هذه الجبال الشاهقة في منظر بديع جداً، وسالت شغايا وادي برك وما حوله، وبعنا صاحب تقبو يبشر الملك عبد العزيز رحمه الله في الرياض بسيل هذه الناحية، وتسمى تلك السنة عند أهل نجد سنة الخريف (١٣٦٢هـ). وهي بئر واحدة عمقها نحو ٣٠ باعاً، وهي تحت الجبل الجنوبي من الوادي وتحت آنف بارز يضاف إليها فيقال: خشم البكرة وهي لآل بريك من الدواسر (عبدالله بن خميس، معجم اليمامة).

(٦) الصواب أن يقال في منطقة القصيم.

بكر (قبيلة آل) Bakr (Tribe)

انظر: عنزة (قبيلة) (Anazah (Tribe)^(٨).

بكر (قبيلة) Bakr (Tribe)

قبيلة في محيط جوف آل عمرو^(٩) (Palgrave).

البكرات (جبل) Bakara (Jabal)

٠٠-٥٦-١٧، ٠٠-١١-٤٢. ضلع مرتفع شمالي تهامة اليمن يقع قرب البحر بالجانب الشمالي من مرسى الودان^(١٠) (Red Sea and Gulf of Aden Pilot, 1909)^(١١).

بكرة (آل) Bakrah (Al)

٥٤-٢٣-١٨، ١٦-٢٠-٤٢. قرية في أبها بمنطقة عسير، تقع على ارتفاع ٢٤٧٩ متراً فوق مستوى سطح البحر، ويقطنها من ١٠١ إلى ٢٥٠ نسمة. وهي ترتبط مع طريق الطائف - أبها - جازان الرئيس بدرب متموج وممهّد جبلي، وهو لا بأس

(١) المحيسن من السويلمات ومن عوائل المحيسن: السعيد والزهير والعمري والمعدني والمحمد والحمداد والحمود ومن السعيد: البكر بيت الرئاسة ونخوتهم أخو جحلة، ومن بكر رشيد وحملة ومن رشيد مشعان، ومن مشعان غنيم ومن غنيم مشعان. (انظر: عبد الله بن دهمش العتزي، ١٤٢٤هـ)، أصدق الدلائل في أنساب بني وائل: لمحة عن قبائل ربيعة عامة وقبيلة عنزة خاصة، تاريخها وأنسابها، الرياض).

(٢) هي دومة الجندل، انظر: جوف آل عمرو. Jauf - Al - Umr.

(٣) وردت تهجته في المعجم Widan.

(٤) لم أجد سوى جبل البكرات هذا على الإحداثيات المذكورة أعلاه، وهو يبعد ٣٠ كم عن الطريق الساحلي، كما لم يمكن التعرف إلى مرسى الودان Widan، فالمرسى القريب من جبل البكرات هو مرسى القحمة.

البُكَيْرِيَّة (AI) Bukhairiyah

٠٢ - ٠٩ - ٢٦ - ٥٤ - ٣٩ - ٤٣. انظر: القصيم Qassim، ويقول داوتي Doughty إن بعض عقيل^(٥) جاؤوا من هناك.

البُكَيْرِيَّة (AI) Bukhairiyah

٠٢ - ٠٩ - ٢٦ - ٥٤ - ٣٩ - ٤٣. قرية مسكونة في منطقة بريدة^(٦)، تقع على ارتفاع ٥٩٠ متراً فوق مستوى سطح البحر، ويقطنها من ٢٠٠٠ إلى ٩٩٩٩ نسمة. وترتبط مع طريق النقرة - بريدة الرئيس بدرج مستوى مهدها ومتموج لا بأس به، وطوله كيلومتر واحد، وهو عرضة للغرين والغبار والجلاميد والجرارول وزحف الرمال والظمي. وتشمل الأنشطة الاقتصادية فيها: زراعة القمح والبرسيم والنخيل، وبعض الخضراوات، مع تربية الماشية من الإبل والغنم والماعز والأبقار. وبالمنطقة كفاية من الماء العذب، ودرجة عذوبة الماء ٧٦ - ١٠٠٪. وبالقرية متاجر، ومدرسة ابتدائية ومتوسطة للبنين، ومدرسة ابتدائية للبنات، ومدارس محو أمية، ومستوصف، وبريد وبرقية، ومكتب جوازات. وبها نظام توزيع للمياه ومحطة بنزين، وكهرباء - (WILSON - MURROW, 1970)^(٧).

(٥) انظر مادة هذا المدخل في المعجم، فستجد تفاصيل أخرى.
(٦) الصحيح أن يقال: في منطقة القصيم.
(٧) البكيرية: مدينة هي إحدى المدن الرئيسة في منطقة القصيم، وتعد الرابعة من مدنها بعد بريدة الأولى وعنيزة الثانية والرابعة الثالثة، وإن كان بعض أهل البكيرية يرى أنها هي المدينة الثالثة في القصيم. أما اسمها فمشتق إلى البكيري، وهو شخص اسمه محمد البكيري كان-

وهو عرضة للغيار وفيضان الأودية والظمي والغرين والجلاميد. وتشمل الأنشطة الاقتصادية فيها: زراعة القمح والبرسيم والنخيل والخضار وغيرها، مع تربية الماشية من الإبل والغنم والماعز والأبقار. وبها ماء كاف درجة عذوبته من ٧٦ - ١٠٠٪ (WILSON - MURROW, 1970)^(٨).

البُكَيْرِيَّة Bakriyah

اسم آخر لقناة الحميدية؛ انظر: بلدة النجف^(٩).

البكيريين (قبيلة) Bakriyin (Tribe)

انظر: رواحة (قبيلة بني) (Ruwahah (Bani)^(١٠).

بُكْلَان (جزيرة) Dokhaila (Island)

٠٠ - ١٧ - ١٦ - ١٣ - ٢٨ - ٤٢. انظر: فرسان (جزائر وضماف) (Parasan (Islands and Bank)^(١١).

البكيرة Bikairah

٠٠ - ٣٦ - ٣٢ - ٠٠ - ٤٨ - ٤٥. انظر: كربلاء (قضاء) (Kerbela (Qadha).

- (١) نسبة لجبل البكرة في مركز قطن بمحافظة رياض الخيرا في منطقة القصيم.
- (٢) بالعراق.
- (٣) بسلطنة عمان.
- (٤) بُكْلَان: جزيرة في قبالة ساحل «ميدي» بالبحر الأحمر تبعد عن الساحل اليمني بمسافة ٢٠ ميلاً بحرياً (نحو ٣٤ كيلاً). يعتمد أهلها على صيد الأسماك. وهي منطقتها لها إمكانات سياحية كبيرة، كما أنها تعد من أكبر الجزر الشمالية الغربية، وهناك اتجاه لبناء مرسى في الجزيرة كي يؤم القوارب واللاتشات والناقلات البحرية (إبراهيم المضحقي، ٢٠٠٢م، معجم البلدان والقبائل اليمنية، دار الكلمة بطنءاء). وتقدر مساحتها بنحو ١٢ كم^٢.

بكيل (قبيلة) Bakil (Tribe) in Yemen

لقد ذكرت مع حاشد. وقبائل بكيل تنبع للإمام الإدريسي، ولكنها في الوقت الحاضر (١٩١٥م) تتلقى إعانات من الأتراك^(١).

بكيل Bakil

منطقة قبلية ضخمة في شرقي اليمن تقع بين طريق الحج اليمني والبحر السافي، وتمتد على ما يبدو من منطقة صنعاء إلى وادي نجران تقريباً (Hunter's map of Arabia)^(٢).

بَيْلُ سَفَيْدٍ - I. Sufaid . Pul

٣٢-٤٦، ١٨-٤٤، ١٠٠-١٨، ٣٢-٤٦، ١٨-٤٤. جسر حجري فوق نهر الحسينية^(٣) على بعد ثلاثة أميال من كربلاء في العراق.

- يملكها فباعها، ولم يبق أحد من أسرته في البكيرية. وكان قد ابتداء عمارتها، ثم باعها في القرن الثاني عشر لقوم من أهالي الضلفة من سبيع اللجين عمروها وسكنوها وما يزالون فيها، ثم كثر سكانها من غيرهم، واتسعت عمارتها. ويقول بعض أهلها: إن ثمنها لم يكن ذهباً ولا فضة، ولكنه مقدار من الفصح والشعير. كانت روضة يحدها من الشمال كثبان رمل ومن الجنوب الرمل أيضاً، ومن الشرق الرمل أيضاً، ومن الغرب أرض صخرية حمراء اللون وإذا كنت فيها فإنيك تشاهد من الجبال المشهورة قديماً وحديثاً مثل: ساق الجوا وصارة إلى الشمال وأبان يرى منها في الصباح إلى الغرب. وتبعد البكيرية عن بريدة ٥٢ كيلاً (محمد العبودي، معجم بلاد القصيم).

- (١) انظر: اليمن Yemen؛ حاشد وبكيل.
- (٢) انظر: اليمن Yemen؛ حاشد وبكيل.
- (٣) انظر مادة هذا المدخل في المعجم، فستجد تفصيلات أخرى.

بلاج Bilaj

١٢-٠٦، ١٧-٠٥، ٤٩-٤٢. قرية في محافظة ضمد في منطقة جازان، تقع على ارتفاع ٨٥ متراً فوق مستوى سطح البحر، ويقطنها من ١٠١ إلى ٢٥٠ نسمة. وهي ترتبط مع طريق الطائف - أبها - جازان الرئيس بدرج مستوى بطن واد جيد وسريع، إلى لا يأمن به، طوله ٣٠ كم (ITALCONSULT, 1970)^(٤).

البلاد (أو البلاد القديمة، أو البليد)

Bilad (Or Balad - Al - Qadimah?, Or Balaid)

١٠٠-٥٩، ١٦-١٠، ٠٤-٥٤. انظر: الظفرة (الداخل) Dhafrah (Proper).

بلاد Bilad

١٣-٠٠، ٢٣-٠٠، ٥٩-٥٨. قرية في دغمر^(٥) بسلطنة عمان.

بلاد Bilad

١٠٠-٤٧، ٢٢-٠٠، ٣٥-٥٧. أحد أحياء بلدة منح^(٦) بسلطنة عمان.

البلاد Bilad

٣٧-٣٦، ٢٤-٣٥، ٠٧-٤٦. الجزء الرئيس

(٤) بلاج: واد صغير مساقطه من العيابة وجنوبي بني الغازي يلتقي بوادي جازان جنوب قرية القمرى (محمد العقيلي، معجم مقاطعة جازان).

(٥) انظر مادة هذا المدخل في المعجم، فستجد تفصيلات أخرى.

(٦) انظر مادة هذا المدخل في المعجم، فستجد تفصيلات أخرى.

أيضاً بعض الثين واللوز والرمان، وينمو أيضاً الورد والياسمين^(٤).

البلازِيَّة (شَبْرِيَّة) Shuhriyat Al Balaaziyah

٠٦ - ٣٣ - ٢٦، ١٠ - ٥١ - ٤١. قرية في منطقة حائل، تقع على ارتفاع ٨٧٨ متراً فوق مستوى سطح البحر، ويقطنها من ٥٠٠ إلى ١٩٩٩ نسمة. وهي ترتبط بطريق عقلة الصقور - حائل الرئيس بدر بن مستو وتمتوج مسيء، طوله ٢٥ كم، وهو عرضة للغبار وفيضان الأودية والطي والغرين والجلاميد. وتشمل الأنشطة الاقتصادية فيها: زراعة القمح والبرسيم والنخيل والخضار وغيرها، مع تربية الماشية من الغنم والماعز. وبها ماء كاف درجة عذوبته من ٠ - ٢٥٪ (WILSON - MURROW, 1970)^(٥).

(٤) إلى الجنوب من جد حفص، وبها عيون كثيرة من أشهرها: أبو زيدان، وجمالة، وقضاري. وفي غربي البلاد القديم توجد قرية تسمى السهلة، فيها عين عجيبة شهيرة تسمى عذارى عمقها خمسة أبواع. وهي تسقي أكثر من ثلاثة أميال من النخل، ثم تصب في البحر منحدره كأنها السيل الهائج. وقد وصلتها وغصت فيها إلى قعرها وأبصرت منبعها في الماء، وهي أصفى عيون البحرين (محمد بن خليفة النهدي، التحفة النهائية في تاريخ الجزيرة العربية، ص ٣٢، ٢٠٠٤م).

(٥) أَشْبْرِيَّة: - يطلق هذا الاسم على غرابية صيخته - على قرينين كل واحد تدعى أشبرية، ويقال في أحدهما: وهي الصغرى أشبرية الحمراء، الكبرى هجرة لقبيلة عزة تقع غرب سميراء، والأخرى قرية بقرها ويقرب بين القرينتين يقال: أشبرية الحمراء وأشبرية الصفراء وتبعدان عن مدينة حائل بـ ١١٠ أكمل جنوباً (حمد الجاسر، معجم شمال المملكة). وشبرية البلازية مضاقة للبلازية الواقعة على وادي الشجة شمال جبل الثلبوت الأصفر.

من بلدة ضرما^(١) بمنطقة العارض بوسط شبه الجزيرة العربية.

بلاد القديم Bilad - Al - Qadim

٠٠ - ١٢ - ٢٦، ٠٠ - ٣٣ - ٥٠. هي قرية كبيرة متفرقة في جزيرة البحرين على بعد نحو ١,٥ ميل جنوب غرب حصن المنامة. وتشمل القرية على نحو ٣٥٠ كوخاً من الطين والبوص مع آثار منازل كانت جيدة البناء. وتوجد ضاحية جنوبية غربية تسمى بلاد الرفيع، والأرض التي في الناحية الشمالية الغربية من القرية تسمى سوق الخميس^(٢)؛ وهي مكان لسوق كبير يعقد كل يوم خميس على مدار السنة. وعلى بعد نحو نصف ميل من غرب المساكن الموجودة توجد آثار جامع مدرسة أبو زيدان^(٣) الذي تعلوه مثلثتان عاليتان لا بأس بهما، وما زالتا واقفتين على ارتفاع ٧٠ قدماً. وهما مع جبل الدخان يمثلان العلامة المرشدة للسفن التي تدخل ميناء المنامة. وفي وسط الجزء المهدم من القرية توجد عين أبو زيدان التي بني فوقها جامع شيعي حديث، ومياهه الصافية الجميلة تملأ حوضاً يذهب إليه وجهاء البحرين للاستحمام في الطقس الحار. وأهل بلاد القديم بحارنة يكسبون عيشهم من تجارة اللؤلؤ أيضاً؛ وهم زراع وخياطون. وتشمل حيواناتهم ٢١ حماراً، و ٧ رؤوس من الأبقار. ويقدر عدد النخيل بنحو ١١٥٠٠ نخلة، ويوجد

- (١) انظر مادة هذا المدخل في المعجم، فستجد تفصيلات أخرى.
- (٢) انظر: الخميس (سوق) Suq - Al - Khamis.
- (٣) انظر: زيدان (مدرسة أبو) Zaidan (Madrasah Abu).

البلازيّة Balaziyah

٥٠ - ٢٧ - ٢٦، ٥٠ - ٥٠ - ٤١. انظر: شَمْر (جبل) (Shammar (Jabal)^(١).

البلازيّة Bellaziyah

٥٠ - ٢٦ - ٢٦، ٥٠ - ٥٠ - ٤١. واحة صغيرة تقع على بعد نحو ٧٠، شمال شرقي نجد. وهي تقع في صحراء واسعة، وتتألف من خمسة بيوت بقصرين مع زراعة قليلة من الذرة، وليس هناك نخيل. وهي تحظى بحماية ابن رشيد الذي يضمن اسمه الأيمن من غارات البدو (Doughty)^(٢).

البلاسِم (قبيلة) Balasim (Tribe)

انظر: انظر: لام (بني) (Lam (Bani)^(٣).

بِلاَقَة Balaqah

٢٤ - ٢٠ - ١٩، ١٤ - ٢٧ - ٤١. قرية في مركز بني عيسى بمحافظة القنفذة بمنطقة مكة المكرمة تقع على ارتفاع ١٩٦ متراً فوق مستوى سطح البحر، ويقطنها ٥٠١ إلى ٢٠٠٠ نسمة. وترتبط

(١) البلازيّة: هجرة تقع على مسافة ١٣٠ كيلاً من حائل، في الجنوب وهي من هجر عنزة للشملان منهم تقع غرب سميراء، وعدها الريحاني من هجر شَمْر خطأ، وقدر سكانها بـ ٥٠٠ نسمة، وسماها سليمان الدخيل البلاية خطأ أيضاً، وقدر تخلها بـ ٢٥٠٠ نخلة، وقد هجرت الآن، وأصبحت خالية من السكان (حمد الجاسر، معجم شمال المملكة).

(٢) البلازيّة: كانت هجرة تقع على مسافة ١٣٠ كيلاً من حائل في الجنوب، وهي من هجر عنزة للشملان منهم تقع غرب سميراء (حمد الجاسر، معجم شمال المملكة).

(٣) في العراق.

مع الطريق الساحلي بدرج مستو وتمتوج سيح، إلى لا بأس به، طوله ١٩,٣ كم، ولكن يحتاج الشخص إلى ٤,٤ ساعة مشياً؛ للوصول من القرية إلى ذلك الدرب (ITALCONSULT, 1970)^(٤).

بِلاّل (آل) Bilal (Al)

٢٩ - ٢٥ - ٢٣، ٢٠ - ٥٤ - ٤١. قرية في بني مالك بمحافظة الطائف في منطقة مكة المكرمة، تقع على ارتفاع ١٧٨٥ متراً فوق مستوى سطح البحر، ويقطنها نحو ١٠٠ نسمة. وهي ترتبط مع طريق الطائف - أبها - جازان الرئيس بدرج مستو وتمتوج ببطن واد سيح، إلى لا بأس به، طوله ٥٩ كم، ولكن يحتاج الشخص إلى ٠,١ ساعة مشياً؛ للوصول من القرية إلى ذلك الدرب (ITALCONSULT, 1970)^(٥).

بِلاّل (قَصِير) Ballal (Qasr)

٥٠ - ٤١ - ٢٨، ٥٠ - ١٢ - ٤٦. انظر: الباطن Batin^(٦).

(٤) بلاقة: من قرى القنفذة، في بلاد حرب وعيس في منطقة مكة المكرمة (حمد الجاسر، المعجم المختصر).

(٥) آل بلاّل: من الشبان من بني علي بعرده (الفرع) في بلاد بني مالك، في محافظة الطائف (حمد الجاسر، المعجم المختصر).

(٦) قَصِير بلاّل: - تصغير قصر - أطلال قصر قديم، يقع في وادي الباطن (فلج) شمال بلدة الحفر، وتحرك العامة حوله قصصاً وخرافات ومن أمثالهم: (أبعد من قصير بلاّل) وإذا دعوا على أحد قالوا: (جعله وراء قصير بلاّل) أي جعله الله وراء ذلك القصر. وليس بعيداً القول إنه من آثار بلاّل بن أبي موسى الأشعري الذي كان أميراً على البصرة في أول العهد الأموي. وترتبط العامة بين ما يوردون من أخباره وراعي إبل يدعونه غيلان، وكانهم يقصدون ذا الرمة الشاعر، ذا الصلة -

البلايز (قبيلة) (Balaliz (Tribe)

انظر: عنزة (قبيلة) (Anazah (Tribe)^(١).

البلايز Belais

فرع من قسم الجلاس من قبيلة عنزة^(٢)
(Doughty)^(٣).

بَلْبُول (دوحة) (Balbul (Dohat)

١٣ - ٣٦ - ٢٧، ٢٧ - ٣٧ - ٥٣ - ٤٨. انظر: الكويت
(إمارة) (Kuwait (Principality)^(٤).

البَلَّةَ Billah

٢٥ - ٤٢ - ٢٣، ٣٠ - ٤٩ - ٥٧. انظر: الباطنة
(Batinah).

= بلال بن أبي موسى الأشعري. ويقع قصر بلال في
الضفة الشرقية الشمالية من وادي الباطن، في موضع
يُدعى العاذيات، شرق الظرايين (ظرايين) (حمد
الجاسر، معجم المنطقة الشرقية).
(١) البَلَّالِيْز: من العياش، من المحلف من أولاد علي
(غريب الدار) من الدهامشة، من بشر، من عنزة (انظر:
حمد الجاسر، معجم قبائل المملكة العربية السعودية).
(٢) انظر مادة هذا المدخل في المعجم، فستجد تفصيلات أخرى.
(٣) البَلَّالِيْز: من العياش، من المحلف من أولاد علي
(غريب الدار) من الدهامشة، من بشر، من عنزة (انظر:
حمد الجاسر، معجم قبائل المملكة العربية السعودية).
وانظر أيضاً: عنزة (قبيلة) (Anazah (Tribe)
(٤) توجد الآن في المملكة العربية السعودية.

ودوحة بلبول أو زُور بَلْبُول موضع ساحلي يقع بالقرب
من بلبول التابع لإمارة السفانية، وهو دوحة بحرية
شبهية بغوص اللؤلؤ شمالي الجبيل (عبدالرحمن
العبيدة الموسوعة الجغرافية لشرقي البلاد العربية
السعودية). والزُور رأس من البر، داخل في البحر
بعكس الدوحة فهي رأس عريض من البحر داخل في
البر بعكس الزور والرأس. وأحدهما يصنع الآخر.

البَلَجَانِيَّةَ Baljaniyah

٠٠ - ٢٥ - ٣٠، ٣٠ - ٠٠ - ٠٣ - ٤٨. منطقة من
الأرض تشبه أبو إياقع وأبو الفلوس، ولكنها أكبر
منهما. وهي تبدأ على مسافة ١٥,٥ ميل أسفل
البصرة، وتمتد أسفل النهر لمسافة ٣,٥ ميل.
وتقابل جزيرة الشمسية منتصفها، مع جزيرة
طويلة في نهاية جزئها العلوي، بينما توجد أم
الخصاصيف في بداية جزئها الأسفل. وعدد
السكان ٩٠٠ نسمة من القبائل التي تعرف بالمشد
والشيخ حسن، وهم يسكنون ثمان قرى صغيرة
من الأكواخ. ويوجد نزل واحد مبني من الطوب
على شاطئ النهر يملكه الحاج محمود باشا، كما
نجد نزلين آخرين يناهما في الأونة الأخيرة الحاج
إبراهيم عبدالواحد وأحمد شلي عبدالواحد.
وتقدر الموارد بنحو ١٥٠٠٠ من النخيل و٢٠٠
من الأبقار، و١٠٠ من الغنم والماعز وأربع من
الخيول. وكان الأتراك يسمون بلجانية في كثير
من الأحيان بليانية، حيث كان المعسكر التركي
الرئيس وكذا مقارهم الرئيسة في هذا المكان منذ
نشوب الحرب حتى هزيمة الأتراك في كوت الزين
في ١٧ نوفمبر ١٩١٤ م.

بَلَجْرَشِي Biljurashi

٢١ - ٥١ - ١٩، ٣٣ - ٣٣ - ٤١. قرية في محافظة
بلجرشي بمنطقة الباحة، تقع على ارتفاع ٢٠١٢
أمتار، ويقطنها أكثر من ٢٠٠٠ نسمة. وهي ترتبط
بطريق الطائف - أبها - جازان الرئيس. وبالقرية أربع
مدارس، ومستوصف، وقوات أمن، وبريد ويرية،
ومحكمة، ومركز زراعي، وسوق، وعشرة دكاكين،

وأربع طاحونات، وثلاث محطات وقود، وكهرباء،
وخمسة مفاه (ITALCONSULT, 1970)^(١).

ماء عذب (Red Sea and Gulf of Aden Pilot, 1909)^(٢).

البلحاح Bulhah

قسم من قبيلة بني ربيعة^(٣) يعيش بين قسيمي
أمانة وميآح.

بلحمة (آل) Bahlah

فرع من قبيلة آل زياد^(٤) بالعراق^(٥).

بَلْحَمْر (قبيلة) Ahmar (Bul)

إحدى قبائل عسير^(٦).

بَلْحَارِث (قبيلة) Balharith

انظر: عدن (محمية) (Aden Protectorate).

بلحجي (آل) Balhay

٢٦-٠٣-١٨، ٣١-٠٣-٤٣. قرية في محافظة
سراة عبيدة في منطقة عسير، تقع على ارتفاع ٢٤٠٤
أمتار، ويقطنها من ٢٥١ إلى ٥٠٠ نسمة. وهي ترتبط
مع طريق أبها- خميس مشيط- نجران الرئيس بدرج
متموج لا بأس به، طوله ١,٥ كم. وبالقرية دكانان
(ITALCONSULT, 1970).

بلحاف Balhaf

٠٠-٥٨-١٣، ٠٠-١١-٤٨. قرية ساحلية
في حضرموت بالنهاية الشرقية لغبة عين إلى الغرب
مباشرة من رأس العصيدة، وبها خليج صغير يوفر
ملجأ جيداً من الرياح الشرقية. وتجارتها قليلة، كما
تكاد تعدم التموينات بها، وليس بمحيطها القريب

(٣) بلحاف من وراء عين بامعبد إلى جهة الشرق، وهو
مرسى لآل أحمد بن هادي آل عزان. وهي ميناء يطل
على البحر العربي، عداه من مديرية رُضوم وأعمال
محافظة شبوة، وقد أقيم فيه ميناء حديث لاستقبال
وتصدير الغاز الطبيعي المسال القادم عبر أنبوب
الغاز من محافظة مأرب ومن شبوة. وتظراً لجمال
المنطقة الطبيعي فإن السياح يرتادونها من حين لآخر
(عبدالرحمن السقاف، ٢٠٠٥م، إدام القوات في ذكر
بلدان حضرموت، وحواشي التحقيق). ومما يذكر أن
بلحاف كانت تعدّ إلى وقت قريب أحد أهم الموانئ
التجارية في حضرموت، ويعد عن ميناء قنا الشهير
بنحو ٨ أكبال (إبراهيم المنحفي، ٢٠٠٢م، معجم
البلدان والقبائل اليمنية، دار الكلمة بصنعاء).

(٤) آل بلحمة وقد وردت مصحفة بالرسم اللاتيني.
(٥) انظر مادة هذا المدخل في المعجم، فستجد
تفصيلات أخرى.
(٦) انظر المزيد عن القبيلة تحت مدخل: عسير Asir؛ في
موضوع قبائل عسير.

(١) بَلْحُرْشِي (أو دار السوق): بلدة كبيرة من بلاد قبيلة
بلجرشي بسراة غامد، تقع جنوب الباحة بمسافة
٣٥ كيلاً. وتشمل قرى الركبة، والغازي، والعوذة،
والسلمية. وتقع في وادٍ فسيح يسمى وادي سابل،
وترتفع عن سطح البحر بنحو ٢١٠٠م وهي من أكثر
بلدان المنطقة تطوراً، وتقع بالنسبة للمنطقة الجبلية
في أرض منخفضة، إذا علمنا أن ارتفاع المنطقة الجبلية
في شعف زهران وشعف بني ظبيان ما بين ٢٣٠٠م و
٢٥٠٠م، وبهذا يكون جوها أكثر اعتدالاً وخصوصاً في
فصل الشتاء، وكانت قبل عام ١٣٨٣م قاعدة المنطقة
الإدارية. وفي الجنوب الغربي منها على مسافة ثلاثة
أكبال، يقع جبل حزنة الذي يشرف على السراة وتهامة
لارتفاعه (علي الزهراني، معجم بلاد غامد وزهران).
(٢) انظر مادة هذا المدخل في المعجم، فستجد
تفصيلات أخرى.

ب

بلد رُوْر Baladrüz

٠٠ - ٤٢ - ٣٣، ٠٠ - ٠٤ - ٤٥. قرية كبيرة بالعراق على الطريق بين بغداد ومنديلي، وتقع على مسافة ٤٦ ميلاً من الأولى إذا سلكتنا الطريق المار بأبو عروج، و٥٢,٥ ميل إذا سلكتنا الطريق نفسه مروراً ببهريز. وتكثر الأشجار في بلد رُوْر، أما المنازل فمشتاترة بين بساتين التمر والفاكهة، ويحيط بجميع هذه الحقول والبساتين أسوار يبلغ سمكها ١,٥ قدم، ويصل ارتفاعها إلى ١٠ أقدام. ولكل بستان من هذه البساتين باب ضيق أو بابان. أما الحارات التي تفصلها عن بعضها فمستطيلة الشكل في معظمها. وتتكون السوق من شارع واحد فحسب^(١).

أما التربة الرئيسة التي تأتي من الشمال وتعرف بتربة بلد رُوْر فيصل عمقها إلى نحو ٨ أقدام وعرضها إلى ٢٠ قدماً، فإذا امتلأت شكلت بطبيعة الحال عقبة أمام كل تقدم إلا في بضعة أماكن حيث الجسور. ولا نجد في المنطقة المجاورة لبلد رُوْر سوى ثلاثة أماكن من هذا النوع وجسر واحد يبعد نحو ٤ أميال إلى الشمال من القرية، وهو عبارة عن جذعي نخلة أقيت عبر التربة وقد غطيا ببعض الأتربة. أما الجسر المبنى من الطوب الذي يخص المزرعة ومبانيها فيبلغ عرضه عشرة أقدام، وهو يؤدي إلى فناء المزرعة الذي يخرج منه طريق ذو مخرج أيمن وأيسر على الجانب المعاكس من الجسر. ومنازل المزرعة ومبانيها مبنية من الطوب

(٤) مدينة يقطعها الكرد والعرب والتركمان في محافظة ديالى الحالية، تقع شمال شرق بغداد.

بلخويص (بئر) Bul Khunwis

٠٠ - ٥٨ - ٢٣، ٠٠ - ٢٥ - ٥٥. انظر: الختم Khatam. قد تكون هي نفسها مغائل بلقيس في الختم^(١).

بلخيل (آل) Khalil (Al Bu)

انظر: المناصير (قبيلة) Manasir Tribe؛ فرع آل بورحمة.

بلد (محطة) Balad

٠٠ - ٠١ - ٣٤، ٠٠ - ٠٩ - ٤٤. محطة على فرع بغداد - الموصل لسكة حديد بغداد تقع على بعد نحو ٤٩ ميلاً من بغداد. ويوجد بها قرية نامية على الرغم من صغرها وضريح مشهور إلى حد ما.

بلد Balad

٠٠ - ١٠ - ٢٦، ٠٠ - ٢٧ - ٥٦. قرية صغيرة في غبة شايوص برؤوس الجبال^(٢)؛ وتعرف أيضاً باسم شايوص.

البلد (Al) Balad

١٤ - ١٨ - ٢٥، ٠٠ - ٠١ - ٤٦. قرية في واحة الصفرات يسكنها ٤٠٠ نسمة، وتقع في المنطقة الوسطى على ارتفاع ٧٠١ متر فوق مستوى سطح البحر (ETCO, 1970)^(٣).

(١) انظر مادة هذا المدخل في المعجم، فستجد تفصيلات أخرى.

(٢) انظر مادة هذا المدخل في المعجم، فستجد تفصيلات أخرى.

(٣) في المملكة العربية السعودية.

الرئيس بدر ب مدرج متموج إلى مستر مههد لا بأس به،
طوله ٩, ٣٤ كم (ITALCONSULT, 1970).

بَلْغَاء (آل) Bilala (Al)

٠٠-٢٤-١٨، ٤٥-١٩-٤٢. قرية في أبها
بمنطقة عسير، تقع على ارتفاع ٢٥٣٧ متراً فوق
مستوى سطح البحر، ويغطيها من ١٠٠ إلى ٢٥٠
نسمة. وهي ترتبط مع طريق الطائف - أبها - جازان
الرئيس بدر ب مدرج متموج إلى جبلي مههد لا بأس به،
طوله ٨, ٥٥ كم، ولكن يحتاج الشخص إلى ٢, ٠
ساعة مشياً للوصول من القرية إلى ذلك الدرب
(ITALCONSULT, 1970)^(٤).

بَلْعِيَاد (أوبلحويذ) Bul Ayad (Or Bul Hawidh)

٠٠-٥٨-٥٨، ٢٣-٠٠-٢٥-٥٥. انظر:
الختم Khatam.

بَلْعِير (قبيلت) Air (Bul)

إحدى قبائل عسير^(٥).

بَلْغَبِيَّة (بئر) Balaghbiyah (Bir)

٠٠-١٦-٢٨، ٠٠-١٤-٤٣. بئر على درب
زيدة بين حائل والنجف، تقع في وسط صحراء
حجرية عند الطرف الشرقي لصحراء النفود
مباشرة. وهذا المورد يبدو أنه على بعد نحو ٧٠
ميلاً جنوب بركة الجميمة، و٤٥ ميلاً جنوب
غرب مع ميل إلى الجنوب من آبار لينة. وبعد

(٤) أي آل بني العلاء؛ قرية بمركز الشعف في أبها
بمنطقة عسير.

(٥) انظر: عسير Asir؛ قبائل عسير لمزيد من التفصيل.

جعلت في أربع ساحات تؤدي بعضها إلى البعض
الأخر بواسطة ممرات ضيقة. أما الجسر الخشبي
فوق الترع في وسط القرية فهو جسر ضعيف
من الخشب يصلح لعبور البغال المحملة، وربما
الجمال، ولكنه لا يكاد يصلح لأي حمل أثقل
من ذلك، وعرضه نحو أربعة أقدام ويدعمه في
المتصف عمود من الطوب. وطول الطريق من
بغداد إلى مندلي لا تجد شجرة واحدة أو شجيرة
إلا عند بَلْد رَوْز. والمنطقة باستثناء بضعة روابي
مستوية كأنها منضدة.

بَلْسَمَر (قبيلت) Asmar (Bul)

إحدى قبائل عسير^(٦).

بَلْشَعْر (آل) Shaar (Al Bu)

فرع من بدو المناصير^(٧) في عمان المتصالحة.

بَلْعِرْيَان (قبيلت) Uryan (Bul)

انظر: عسير Asir؛ قبائل عسير^(٨).

بَلْغَاء (آل) Bilala (Al)

٠٤-١٥-٠٤، ١٨-٤١-٤١، ٤٢. قرية في المسقي
بمنطقة عسير، تقع على ارتفاع ٢٢١٥ متراً فوق
مستوى سطح البحر، ويغطيها من ١٠٠ إلى ٢٥٠
نسمة. وهي ترتبط مع طريق الطائف - أبها - جازان

(١) انظر المزيد عن القبيلة تحت مدخل: عسير Asir؛ في
موضوع قبائل عسير.

(٢) انظر مادة هذا المدخل في المعجم، فستجد تفصيلات
أخرى.

(٣) هذا المدخل إضافة من المحقق لقائدة القارئ بسبب
ورود التفصيلات عن القبيلة في مكان آخر.

بَلْفِي (نَقْطَة) Balfe Point

١٠ - ٣٩ - ١٢، ٣٠ - ٢٤ - ٤٣. انظر: بريم (جزيرة) (Perim Island) (٧).

البَلْق (جَبَل) Balaq (Jabal)

١٠ - ٢٠ - ١٥، ١٠ - ٢٠ - ٤٥. سلسلة جبلية في شرقي اليمن بالأراضي القبلية لِيَنَّهُمْ تقع إلى الغرب (٨) مباشرة من بلدة مأرب، ويقطعها وادي شبوان (٩).

بَلْقَرْن (قَبِيلَة) Qarn (Bul)

انظر: عسير Asir؛ قبائل عسير (١٠).

بَلْقَهَيْس (مَغَائِل) Balqahnis (Maghail)

٠٠ - ٥٨ - ٢٣، ٠٠ - ٢٥ - ٥٥. انظر: الختم Khatam.

بَلْم Balam

٠٠ - ٣٣ - ١٥، ٠٠ - ٤٤ - ٤٢. قرية في تهامة اليمن تقع على بعد نحو ١٥ ميلاً بواسطة الطريق

(٢) نفقة إرشاد للسفن العابرة عملها الفرنسيون، وجددها الإنجليز (محسن محسن ديان، ٢٠٠٨م، باحث يمني، اتصالات شخصية).

(٣) جبال البلق تقع في الحقيقة إلى الجنوب والجنوب الشرقي من مأرب.

(٤) بلق جبلان في الجنوب الشرقي من مدينة مأرب، وهما: بلق الأيمن وبلق الأيسر. وهما في الحقيقة جبل واحد ولكن السيول قد افتتحت فيه وادياً ضيقاً فقسمته إلى جبلين. ويسمى فم هذا الوادي (باب الضيقة) ولعله أسمى كذلك لضيقه؛ إذ لا يبلغ عرضه أكثر من متري، وهو أول مجرى من مجاري الماء لخزان سد مأرب (إبراهيم المقصفي، ٢٠٠٢م، معجم البلدان والقبائل اليمنية، دار الكلمة بصنعاء).

(٥) هذا المدخل إضافة من الباحث لقائمة القارئ بسبب ورود التفاصيل عن القبيلة في مكان آخر.

هوير Huber في عام ١٨٨١م وبلنت Blunt في عام ١٨٧٩م الأوروپيان الوحيدان اللذان زارا بئر بلغية، ولم يعطيا أي تفاصيل عنها (١١).

(١) يبدو أن هذا الاسم قد درس فهو لا يظهر على الخرائط ولا يوجد في المعاجم، وإنما توجد في مكانه آبار البقع (الثعلبية) وآبار خضراء. والبقع إحدى آبار الثعلبية، ابتدع حديثاً على مقربة منها، وقد طغى اسم البقع على اسم الثعلبية، حتى أوشك هذا الاسم أن ينسى، وقل من يعرفه. ويعد البقع من مياه قبيلة سَمَر، والمسافة بينه وبين حائل تقارب ٢٧٠ كيلاً (حمد الجاسر، معجم شمال المملكة).

والخضراء في (المناسك): (وعلی مقدار ميلين من الثعلبية على غير الطريق يمتد (يقصد للمضجد) آبار كيار، ماءً عذبٌ تسمى الخضراء، يستعذب الماء منها أهل الثعلبية منها بئر تعرف بالبرمكي، وبئر تعرف بالبستان). وقال موزل: (وصلنا هضبة الجبيلة التي غرق ثلثها بالرمال، ثم اتحدنا إلى عب الجحقة الذي يتقاطع مع طريق الحج المؤدى إلى حائل، مقابل آبار خُضْرًا وخضراء وتجتاز الطريق هذه الآبار في الوقت الحاضر، ثم ترجع عند بئر الحصمة إلى الطريق الموالي لطريق الحج القديم. وفي الخضراء ما يزيد على ثمانين بئراً، يتجاوز عمق الواحدة عشر قامات، وهي لقبيلة عبدة تقيم بالقرب منها في فصل الصيف).

وما تزال آبار خضراء من أشهر مناهل البادية، تقع شمال الضمآن، بقرب لينة، وكثيراً ما تفرق بها، ولعمق آبارها وكونها محفورة في الصخر يعتقد العامة أنها من الآبار التي حفرتها الشياطين لسليمان بن داود عليهما السلام، ويوردون في تحليل اسمها واسم لينة قصة مضحكة، خلاصتها أن أولئك الشياطين حين يحفرون يَسْكُلُون الصخر بأحجارهم، ويقولون: خَضْرًا لِينِي - أي كُونِي لِينَةً أيها الصفاة الخضراء، فإذا اجتمع فتاتها الدقيق نفخه الشيطان من أسفله فطار، وخرج من الحفرة !! وتقع آبار خضراء غرب الثعلبية، بما يقرب من ميلين، وتبعد عن مدينة حائل بنحو ٢٧٠ كيلاً، شرقاً. وعدها ابن دحيل في بلاد عبدة من سَمَر (حمد الجاسر، معجم شمال المملكة).

جنوب شرق الحَبيَّة، إلى الشمال من طريق القوافل الذي يقود إلى بيت الفقيه مباشرة.

البلوش (حارة) (Balush (Harat - AI)

٠٠ - ٣٨ - ٢٣، ٠٠ - ٢٩ - ٥٨. انظر: مَطْرَح Matrah.

البلوش (حارة) (Harart - AI - Balush)

٠٠ - ٣٨ - ٢٣، ٠٠ - ٢٩ - ٥٨. حي ريفي إضافي لمطرح^(١).

البلوش (سور) (Sur - AI - Balush)

٠٠ - ٠٩ - ٢٤، ٠٠ - ٥٣ - ٥٦. ضاحية في مدينة صَحَم^(٢) في ساحل الباطنة بسلطنة عمان.

البلوش (قبائل) (Baluchi (Tribes)

يستخدم اسم بلوشي في هذا المعجم؛ وهو الاسم الذي اصطلح عليه الإنجليز، ليدل على الجنس أو القبائل التي تشمل موضوع هذا المقال، ولكن الشكل الصحيح للكلمة في بلوشستان هي بلوش للمفرد وللجمع. والاصطلاح بلوشي يشير فقط إلى اللغة التي يتكلم بها البلوش. وفي اللغة العربية تستعمل كلمة بلوش للجمع وبلوشي للمفرد.

وفي بلوشستان يقتصر استخدام كلمة بلوش للدلالة على قبائل من الطبقة المتوسطة والمحترمة

(١) انظر مادة هذا المدخل في المعجم، فستجد تفصيلات أخرى.
(٢) انظر مادة هذا المدخل في المعجم، فستجد تفصيلات أخرى.

في البلاد فقط، ولكن في الخليج وعمان وفي هذا المعجم، باستثناء الأمكنة التي فيها مقالات تتصل بمكران الإيرانية، يستعمل الاصطلاح المذكور بمعنى أوسع ليشمل المهاجرين من بلوشستان عادة والأشخاص الناطقين باللغة البلوشية. إن قبائل البلوش الرئيسة الصحيحة في بلادهم الواردة في هذا المعجم هم البزدار^(٣)، والهوت^(٤)، والكالماتي^(٥)، واللاتي^(٦)، والملا^(٧)، والري^(٨)، والرند، والسنقور^(٩)، والشيزادة^(١٠) الذين لا يكادون يذكرون بأسمائهم القبلية خارج حدود مكران الإيرانية، وكذلك الزدجال الذين يعرفون في بلوشستان بالبلوش لكنهم في أماكن أخرى ولاسيما في سلطنة عمان يميزون عادة باسمهم الصحيح من بين الأسماء البلوشية الأخرى.

وهم في الوحدات السياسية لبلدان الخليج وعمان يوجدون أصلاً في سلطنة عمان حيث يقدر عددهم بنحو ٢٠٠,٠٠٠ وإذا ضم إليهم الزدجال يصبحون ٣٠٠,٠٠٠ نسمة. ويقدر عددهم في عمان المتصالحة^(١١) بنحو ١٤٠٠، وفي العراق التركية بنحو ٣,٠٠٠ شخص، وفي المناطق المتوسطة من قطر والبحرين والأحساء والكويت لا يكادون يذكرون، ولا يوجدون في نجد إطلاقاً

(٣) انظر: البزدار (قبيلة) Buzdar.

(٤) انظر: الهوت (قبيلة) Hot.

(٥) انظر: الكالماتي (قبيلة) Kalmasi.

(٦) انظر: اللاتي (قبيلة) Latti.

(٧) انظر: الملا (قبيلة) Mullai.

(٨) انظر: الري (قبيلة) Rai.

(٩) انظر: السنقور (قبيلة) Sangur.

(١٠) انظر: الشيزادة (قبيلة) Shaizadah.

(١١) الإمارات العربية المتحدة حالياً.

وحرة الحريري، وهم الوسطاء في تجارة التمور والأرز الهندي بين الوجه والعلا حيث ينتمي كثير منهم أصلاً إلى المدينة الأولى^(٣). وقد عرف أفراد قبيلة بلي بدمائة الخلق وطية القلب، وهم ميسورو الحال، ولديهم الكثير من الإبل. وعلى الرغم من أن عشائر بلي على الساحل لا تعتمد بأي

على ما يبدو. ويوجد القليل منهم في عربستان الجنوبية مرتزقة وموالي لشيخ المحمرة. وهم قليلون على الساحل الإيراني، حتى نصل إلى منطقة الشميل التي يكوّنون فيها وفي منطقة ميناب جزءاً كبيراً من السكان، ومنطقة بيابان كمنطقة مكران الإيرانية كلها بلوش تقريباً بالمعنى الواسع للكلمة كما أوضحنا سابقاً.

والبلوش في الخارج نادراً ما يكونون شيعة، وهم يفضلون العيش مع العرب دون المجتمعات الإيرانية، وسنذكر بعض الملحوظات على هؤلاء في سلطنة عمان في مقال عن هذا الإقليم، كما أن المقالة الخاصة بالعراق تشرح توزيع البلوش وسكانهم هناك.

بلي (قبيلة) Bali

قبيلة صغيرة ذكر بلجريف Palgrave أنها تسكن الساحل الشرقي لشبه الجزيرة العربية بين قطر والبصرة^(١).

بلي (قبيلة) Billi (Tribe)

مفردها بلوي، وهي قبيلة قديمة^(٢) من القبائل الرحل في تهامة الحجاز، تقع ديرتها بين مدائن صالح وساحل البحر الأحمر وتشمل وادي جيدة

- (١) هذا تحديد عجيب من بلجريف يتصف بعدم الدقة مما يؤكد شكوك الكثيرين في معلوماته.
- (٢) قبيلة بلي بطن من بطون قضاة الفحطانية البمانية؛ إذ تنسب بلي إلى بلي بن عمرو بن الحافي بن قضاة الذي أتجف فران، وهتي، ففرغت من تسليهما قبيلة بلي. وتعد قبائل بلي من أكبر بطون قضاة (انظر: سلامة محمد الهرفي البلوي، أضواء على دور قبيلة بلي في الحضارة العربية الإسلامية، ص ١٥).

(٣) سكنت قبائل بلي منطقة المدينة المنورة ومنطقة تبوك منذ القدم حتى ظهور الإسلام وما بعده، وشكلت لها منطقة تبوك امتداداً طبيعياً فتنقلت عبرها ومن خلالها في أكثر من موقع حسب عوامل جغرافية وتاريخية مختلفة، وأشارت إلى ذلك مصادر تاريخية قديمة وحديثة عدة. وهاجر قسم منها إلى خارج الجزيرة العربية عبر عصور تاريخية متعددة (انظر: حمود بن ضاوي القشامي شمال الحجاز، بيروت، العصر الحديث للنشر والتوزيع، ط ٣، ١٤١٣هـ / ١٩٩٣ م، ص ٢٣٣، ٣١٨، ٣٢٥ - ٣٢٧). (نجوي محمد محمد إكرام جميل: النشاط التجاري عند المجتمعات العربية في شمال غرب شبه الجزيرة العربية في عصر ما قبل الإسلام، جامعة أم القرى، رسالة ماجستير غير منشورة، ص ٢٨). وجاء في معجم قبائل العرب: ديار قبائل بلي تقع بين المدينة المنورة ووادي القرى من منقطع دار جهينة إلى حدود جذام بالنبت على شاطئ البحر، ثم لها ميامين البر إلى حد تبوك ثم إلى جبل الشراة ثم إلى معان (انظر: عمر رضا كحالة: معجم قبائل بلي العرب القديمة والحديثة، بيروت، ب. د. ن ط ٣، ١٤٠٢ هـ ١٩٨٢ م ج ١ ص ١٠٤ - ١٠٧). وما تجدر الإشارة إليه أنه منذ بدايات القرن الرابع عشر الهجري أو أواخر القرن التاسع عشر الميلادي نزح قسم من قبائل بلي الحجازية إلى الأردن بعد الحرب العالمية الأولى لظروف خاصة تتعلق بالصراعات السياسية التي شهدتها المنطقة آنذاك (انظر: سلامة محمد الهرفي البلوي: أضواء على دور قبيلة بلي في الحضارة العربية الإسلامية، القاهرة مؤسسة المختار ط ٢، ١٤١٨ هـ / ١٩٨٨ م ص ٢٢) (مطلق بن صياح البلوي، اتصالات شخصية، ١٤٣٠ هـ)، وسبشار إلى اسمه فيما بعد بهلما المدخل بمطلق بن صياح البلوي بين قوسين.

في المرتفعات الواقعة في الجنوب الغربي من حرة المواهب، ففي خصومة مع عنزة. ولديهم سلالة من الكلاب الشعثاء الضخمة.

ومن بين أقباط قبيلة بلي^(٤):

القواعين^(٥)

الزبالة^(٦)

العراوات^(٧)

الوابصة^(٨)

الصرابطة^(٩)

(٤) بلي: القبيلة المعروفة - والنسبة إليها بلوي. وتنتشر بلادها في شمال الحجاز، حول بلدة الوجه، ممتدة شرقاً إلى العلا وتواحيها، وفي أطراف حرة العويرض. ولها جذمان كبيران هما مخلد، وخزام - وإليهما تنتسب أكثر فروع القبيلة:

أولاً: مَخْلَدٌ؛ ومنهم: (المعاقل، واحدهم معقلي، ومنهم الرفادات؛ والوحشة، واحدهم وحيشي؛ والعراوات، واحدهم عرادي؛ والسحمة، واحدهم سحيمي؛ والرموث، واحدهم رموثي؛ والزبالة، واحدهم زبالي؛ والهلبان، واحدهم هلباني؛ والحمران، واحدهم حمراني؛ والخوالي، واحدهم خولي؛ والبركات، واحدهم بركاتي).

ثانياً: خُزَامٌ؛ ومنهم: (وابصة، واحدهم وابصي؛ والمواهب، واحدهم ميهوبي؛ والفواضلة، واحدهم فاضلي (انظر: حمد الجاسر، معجم قبائل المملكة العربية السعودية؛ محمد بن عبدالله بن متعب المزيد، اتصالات شخصية، ١٤٣٢هـ). انظر أيضاً: القَوَاهِب (قبيلة) (Moahib).

(٥) من السحمة من مَخْلَدٌ.

(٦) من مَخْلَدٌ.

(٧) من مَخْلَدٌ.

(٨) من خُزَامٌ.

(٩) انظر: الصَّرَابِطَة Sarabtah، وكالعادة يخلط الرحالة بين =

حال من الأحوان على الهيات (الصره)^(١١)، فإنهم على ما يبدو يجمعون الضرائب من قوافل الحج المصرية، وقد قيل إن شيخ القبيلة له محل إقامة بالقاهرة^(١٢). أما أفراد القبيلة الذين يتجولون في المنطقة إلى الشرق من ديرة فخذ السحمة^(١٣)؛ أي

(١) كانت قبائل بلي من القبائل الشمالية الغربية التي تتسلم (الخوة) من الدولة العثمانية لقاء حمايتها جزءاً من طريق قوافل الحاج الشامي من بركة المعظم إلى الحجر وقوافل الحاج المصري من ضياء إلى الوجه (انظر: جورج أوغست فالين، رحلات فالين إلى جزيرة العرب، ترجمة سمير سليم شلبي، راجعه يوسف إبراهيم تزيك، بيروت دار الأوراق للنشر المحدودة ٢٠٠٨ م، ص ٢٣٥)، ومن الوجه إلى قرب المدينة المتورة عبر الطريق الداخلي المؤدي إليها (انظر: محمد صادق باشا: الرحلات الحجازية إعداد وتحضير محمد همام فكري، بيروت، بدر للنشر والتوزيع ١٩٩٩م، ٢٣٣). وتمتلك قبائل بلي كثيراً من الخيل والماشية ويحضرون الثمر من تيماء والعلا، كما يجلب الحجاج إليها البين من الحجاز والثياب من سوريا ومصر (انظر: جورج أوغست فالين، رحلات فالين إلى جزيرة العرب ص ٢٣٥) (مطلق بن صياح البلوي).

(٢) أشارت عدد من المصادر إلى انتشار قبائل بلي منذ انتقالها من جنوب شبه الجزيرة العربية في فترة مبكرة ما قبل ظهور الإسلام في القرن السابع الميلادي ومن ثم الانتقال إلى شمال شرقي شبه الجزيرة العربية فصار لهم ولقبائهم الأم قضاة امتداد في المنطقة بين الحجاز والعراق والشام وكل مواحل خليج العقبة الشرقية، وقد حاول عدد من المؤرخين المسلمين تحديد مواطن قبائل بلي في شبه الجزيرة العربية عبر عصور تاريخية متعاقبة مع إدراك أن حركة انتشار القبائل مع حركة الفتح الإسلامي كانت باتجاه مصر والمغرب والأندلس (انظر: ابن خلدون: تاريخ ابن خلدون، بيروت، د.ت، ط ٣، ١٣٩١/١٩٧١م، ج ٢، ص ٢٤٧؛ وسلامة محمد الهرفي البلوي: أضواء على دور قبيلة بلي في الحضارة العربية الإسلامية، ص ١٧ - ١٨) (مطلق بن صياح البلوي).

(٣) انظر: السَحْمَة Sahammah.

وانظر أيضاً: قبائل الحجاز^(١).

ووفقاً لأوبنهايم Max F. von Oppenheim يمثل منخفض الجوّ الذي يمتد من الشرق بين حرة الرهاة وحرة عويرض، حدوداً فاصلة من ناحية الانتماء القبلي ومن ناحية اللهجة؛ فهو يفصل بين أهل الشمال وأهل الجنوب. وهي الحدود القديمة نفسها بين جذام وقضاة؛ إذ إن القبيلة الأولى التي نصادفها على الجانب الآخر من الجوّ كانت تسكن هنا قبل الإسلام تنتمي إلى قضاة؛ وهي بيلي. وكانت هذه المجموعة السكانية تضم في الماضي بالحجاز إضافة إلى بيلي كلاً من جُهينة وعذرة؛ إذ كانت جُهينة تسكن جنوب وادي إضم (وادي الحمض)، بينما تسكن عذرة في الشرق على طريق الحج من حرة عويرض حتى خيبر، ثم جاءت كلب التي كانت تنشر من تيماء حتى دومة الجندل (الجوف) وفي عمق الصحراء السورية، وكان إلى الشمال والغرب منهم البهراء.

وقد أصبح شمالي الحجاز لمدة ألف عام أرضاً معزولة لا يحكم فيها، بالإضافة إلى شيوخ القبيلة، سوى بعض العائلات الشريفة فقط^(١١).

(١٠) انظر: الحجاز Hozaz؛ تحت موضوع «بنو عطيّة».

(١١) كانت بعض من قبائل بيلي تدفع الزكاة لإمارة حائل في زمن أميرها عبد الله بن علي بن رشيد في منتصف القرن الثالث عشر الهجري في الوقت الذي كانت فيه قبائل بيلي تأخذ الخوة من بلدة تيماء التي تتبع الإمارة وهذا الأمر لم يكن أمراً فريداً في تلك الحقبة الزمنية، وكانت قبائل بيلي تأخذ الخوة من البلاد التي تعلن تبعية لها مثل العلا والوجه، ولم ترتبط قبائل بيلي بإدارة سياسية مثل بقية قبائل شمال غرب الجزيرة؛ لأنها تسكن في منطقة لم تكن كثيفة السكان (انظر: عبد الله الصالح العثيمين: المرجع السابق ص ٢٦٣) -

الفرعين^(١)

الحريرة^(٢)

الفرعطة^(٣)

السويلمي^(٤)

القواضلة^(٥)

الجمعان^(٦)

المناقرة^(٧) (لا يذهبون إلى خيبر)

البركات^(٨)

الهرروف^(٩)

السحمة (Doughty).

- فروع القبائل فالصراطة من الزبالة من مخذل.

(١) ورد في المعجم تهجتها Garya. الفرعان من البركات من مخذل (محمد بن عبدالله بن متعب المزيد، اتصالات شخصية، ١٤٣٢هـ).

(٢) الحريرة من ولد علي من ضنا مسلم من حنزة، وليسوا من بيلي (محمد بن عبدالله بن متعب المزيد، اتصالات شخصية، ١٤٣٢هـ).

(٣) الفرعطة من الزبالة من مخذل.

(٤) وردت في الأصل Swaimli، وقد تكون التهجئة خطأ حيث لم أجد فرعاً لبلي يحمل هذا الاسم أو قريباً منه سوى السويلمي. انظر: السّوّيلمي Swaimli.

(٥) انظر: الفوّنهي (قبيلة) Fucyhy (Tribe). وقد ورد في المعجم تهجتها Fuihi، ولم أجد من يعرف هذا الفرع في بيلي. وقد يكونون القواضلة إذ لم يذكرهم المعجم.

(٦) الجمعان من السحمة من مخذل.

(٧) من البركات من مخذل (محمد بن عبدالله بن متعب المزيد، اتصالات شخصية، ١٤٣٢هـ).

(٨) انظر: البركات Barakat.

(٩) الهرروف من مخذل.

فعلى الساحل كان للحكومة المصرية منذ عام ١٢٦٨م قدر معين من السلطة، على الأقل في نطاق محطات الحج. وفي العصر الحديث أدت الحملات العسكرية ضد السعوديين^(١) التي كانت الوجه، المرفأ والبلدة الوحيدة المسكونة باستمرار في المنطقة تستخدم فيها كنهاية مرحلة، إلى ازدياد النفوذ المصري. وعندما حل الأتراك محل

المصريين عام ١٨٨٨م أرسلوا إلى الوجه قائمقام وبعض الجنود. لكن القائمقام التركي لم يكن له نفوذ يستحق الذكر وكان مضطراً إلى الاعتماد على شيخ بلي سليمان بن رفاة.

وفي ٢٤ يناير من عام ١٩١٧م احتلت الوجه قوات إنجليزية وعربية وانضم إليها جزء من بلي، لكن ابن رفاة انسحب مع ٤٠٠ رجل إلى العلا واتحد مع القوات التركية الموجودة هناك، كما أن أخوا ابن رفاة الذي كان قد انضم مع ٣٥٠ رجلاً إلى الشريف فيصل، التحق بعد ذلك أيضاً بالأتراك. إلا أن القبيلة انضمت في ربيع من عام ١٩١٨م بقيادة ابني سليمان، إبراهيم وعزيز، إلى الشريف؛ وشاركت بعد ذلك في عدة عمليات ضد الخط الحديدي الحجازي.

وفي عام ١٩٢٥م خضع خليفة سليمان، إبراهيم بن رفاة^(٢)، دون قتال لحاكم الحجاز الجديد، ابن

- (انظر: جورج أوغست فالين: رحلات فالين إلى جزيرة العرب، ص ٢٣٤) عدا ارتباطها مع السلطات المحلية العثمانية لحماية قوافل الحاج الشامي والمصري أثناء موسم الحاج، غير أن فترة مشيخة الشيخ سليمان باشا بن رفاة كانت قد ارتبطت مع الإدارة السياسية بشكل أقوى دفعت الشيخ ليراسل محافظ المدينة المنورة، ويرتبط بصداقة مع أمير منطقة حائل بحيث استقل بنفسه أن يكون تابعاً لها أكثر من تبعيته للدولة العثمانية إضافة إلى أن إمارة حائل تقوِّضها لم يكن تابناً في منطقة تبوك وقبائلها تبعاً لقوة الإمارة نفسها في وقت من الأوقات واهتمام الإمارة بالشؤون النجدية أكثر من شؤون منطقة تبوك على الرغم من أنها أخذت الزكاة من بعض القبائل في بعض الأوقات دلالة على ولاء القبائل للإمارة، ولكن دون أي تدخل من الإمارة في شؤون القبائل. وقد اختلف الأمر مع محيى الملك عبد العزيز حيث أدت قبائل بلي وشيخها الزكاة دلالة على ولائها للملك واشتركت فعلياً مع جيوش الدولة في أكثر من مناسبة، وحيث وجدت لأول مرة في تاريخ منطقة تبوك إدارة سياسة فاعلة تعترف بها قبائل المنطقة وسكان القرى فيها ويرتبطون جميعاً بها بالولاء للدولة (انظر: يوليوس أو تينج: رحلة داخل الجزيرة العربية، ترجمه وعلق عليه سعيد بن فايز السعيد، الرياض، دار الملك عبدالعزيز، ١٤١٩هـ - ص ١٣٤). (مقبل بن عبد العزيز الذكر: تاريخ الذكر، ص ١٢٨ - ١٢٨) (مطلق بن صباح البلوي).

(٢) خلف الشيخ إبراهيم بن سليمان الباشا بن رفاة والده في مشيخة القبيلة. وبقي على موقف والده في صف الدولة العثمانية فكان يحضر المون لحماية المدينة العثمانية من الوجه إلى ما قبل سقوطها بيد قوات الجيش. وفي أثناء قيام الملك عبد العزيز بن عبد الرحمن آل سعود بتوحيد الجزيرة العربية تحت حكمه حيث كان يحاصر جدة على البحر الأحمر انضم الحجاز في مسيرة التوحيد أدرك الشيخ إبراهيم بن سليمان بن رفاة قوة هذه الدولة الفتية الناشئة القائمة على أسس دينية راسخة، وهو أمر بدأ يلحظه بما يأتيه من أخبار عن الملك عبد العزيز وأعماله خاصة، وهو قد عايش آخر الدولة العثمانية وقاتل إلى جانبها هو ووالده الشيخ سليمان الباشا بن رفاة. وأدرك حكم الحسين بن علي ملك الحجاز، لذا أعلن ولاءه للملك عبد العزيز وراسله في شوال ١٣٤٣هـ / أبريل ١٩٢٥م وقد أدى الزكاة إليه دليلاً على ولاءه للملك، فيما قام الملك -

(١) استخدم المعجم عبارة «ضد الوهابيين» للدلالة على الدولة السعودية، وهذا غير دقيق، وقد عدلت بناء على المقصود من الكلمة.

سعود الذي كان قد كسب في عام ١٩٢٢ م تأييد

علي بن الحسين بإرسال قوة إلى حامية الوجه لثني الشيخ إبراهيم عن موقفه (انظر: أمين الربحاني: تاريخ نجد الحديث، بيروت المؤسسة العربية للدراسات والنشر، بيروت، المؤسسة العربية للدراسات والنشر، ١٩٨٠ م ص ٤١٢). وقد اشترك الشيخ إبراهيم مع قوات الإخوان في محاصرة الوجه حتى استسلامها للملك عبد العزيز آل سعود (انظر: مقبل بن عبد العزيز الذكي: تاريخ الذكي، نسخة خاصة، ص ١٢٢ - ١٢٤، ١٢٨)، كما حظي الشيخ إبراهيم بن رفاة بمقابلة الملك عبد العزيز في ذي الحجة ١٣٤٦ هـ / مايو ١٩٢٨ أثناء موسم الحج في مكة المكرمة وأكد الملك للشيخ إبراهيم على العمل على أمن المنطقة التي توجد فيها قبائل بيلي والتعاون مع أمير الوجه في كل ما يخدم أمن المنطقة وأن يتواصل مباشرة مع عبد العزيز بمخاطبة الشيخ له مع النيابة العامة في الحجاز ومراسلتها خطياً أو برقياً في أي أمر من الأمور (انظر: من وثائق شيخ قبائل بيلي سليمان بن سليمان الباشا بن رفاة ابن محمد بن إبراهيم الخاصة). وكان الشيخ إبراهيم بن سليمان الباشا بن رفاة يثقل معاشاً من الدولة (انظر: مكتبة الملك فهد الوطنية بالرياض، وثائق أبو صيان ٢٧ صفر ١٣٤٩ هـ). وقد أرسل الشيخ إبراهيم بن سليمان رفاة إلى الملك عبد العزيز في عام ١٣٥٨ هـ / ١٩٣٩ م طالباً منه مساعدتهم، فأرسل له أرزاقاً له ولقبائله عبر سيارة كبيرة محملة (انظر: داره الملك عبد العزيز قسم التاريخ الشفوي، رقم التصنيف ٣٩٩ الرياض). وبهذا ارتبط الشيخ إبراهيم بن سليمان بن رفاة بولاه للدولة منذ أيام توحيد الملك عبد العزيز الحجاز. وكان لشيوخ قبائل بيلي الأخرى دور في الاشتراك مع قوات الملك عبد العزيز في مهماتها المختلفة (انظر: عبدالله بن ثاني: وثائق الملك عبد العزيز إلى قبائل عنزة الرياض، ب د ن، ١٤٢٤ هـ ج ١، ص ١٥٤)، كما اشترك الشيخ صباح أبو شامة مع قوات الملك عبد العزيز في القتال على حدود المملكة العربية السعودية مع شرقي الأردن إبان المتازعات الحدودية ودا على تعديت قبائل شرقي الأردن (انظر: محمد عدنان البخيخ وآخرين: الوثائق الهاشمية، مج ١٠ ص ٤٠٠، ٤٠١) (مطلق بن صباح البلوي).

أجزاء من القبيلة^(١)، واعترف به ابن سعود زعيماً لبيلي^(٢). وقد أدى هذا إلى غضب ابن عمه حامد الأعور الذي كان يعلق آمالاً على منصب الشيخ. واستغل حامد الاضطرابات التي حدثت عام

(١) أتى انضمام أجزاء من قبائل بيلي في فترة مبكرة قبل ضم الحجاز وتحديداً بعد ضم حائل حين انضمت وأعلنت ولاءها للملك عبد العزيز ثم اكتمل بعد ذلك بإعلان شيخ مشايخ بيلي إبراهيم بن سليمان الباشا ابن رفاة وأدائه الزكاة (مطلق بن صباح البلوي).

(٢) استدعى الملك شيخ قبائل بيلي من ضمن وفود قبائل الحجاز واجتمع به في قصره في آخر رجب ١٣٤٤ هـ / فبراير ١٩٢٦ م بمكة المكرمة حيث تعهد الشيخ بحماية حدود قبائله وتحمل مسؤولية أي تعدٍ أو مخالفة تحدث من قبائله (انظر: جريدة أم القرى، عدد ٦٠، في ٦ شعبان ١٣٤٤ هـ، ص ٣؛ وأحمد عسة: معجزة فوق الرمال، لبنان، الطابع الأهلية، ١٣٨٦ هـ / ١٩٦٦ م ص ١٠٦ - ١٠٧)، وقد خصص لشيخ مشايخ القبيلة مخصصات مالية (انظر: إبراهيم عويض العتيبي: الأمن في عهد الملك عبد العزيز تطوره وآثاره الرياض، مطابع جامعة الملك سعود للنشر العلمي، ١٤١٩ هـ / ١٩٩٩ م، ص ١٠٨ - ١٠٩).

وفي القرن الثالث عشر الهجري وأواخر القرن التاسع عشر الميلادي كان عدد من القوافل التجارية القادمة من وسط شبه الجزيرة العربية باتجاه فلسطين ومصر تمر عبر أراضي منطقة المدينة المنورة ومنطقة تبوك حيث قام شيخ مشايخ بيلي سليمان الباشا بن رفاة بتأمين هذه القوافل والحفاظ عليها عبر اتفاق يكون مع الشيخ ورؤساء هذه القوافل (انظر: محمد علي العبيد: النجم اللامع، الرياض، داره الملك عبد العزيز، قسم المخطوطات، رقم الحفظ ١٨٩، ص ٣٦٥). ومن شارك مع رجال الملك عبد العزيز الشيخ مشحن جويعد أبو شامة تحت البيروق الذي استلمه والده الشيخ جويعد أبو شامة ضمن شيوخ القبائل الذين كلفوا بذلك (انظر: لقاء مع الشيخ سليمان بن جراد بن مشحن بن جويعد في مدينة تبوك بتاريخ: ١٦ محرم ١٤٣١ هـ تقلاً عن والده الشيخ جراد أبو شامة) (أحمد بن سليمان بن رفاة، اتصالات شخصية، ١٤٣١ هـ).

ومنطقة بيلي، المحددة بوادي الحمض، قاحلة وعديمة الخصوبة، ولذلك بقيت القبيلة قليلة العدد. ففي أعوام الفحط ترك بيلي منطقتها وتبحث عن المرعى بعيداً في الشمال؛ وفي بعض الأحيان، عام ١٨٤٦م مثلاً، تصل حتى سوريا. ولا تمارس الزراعة إلا ببعض الأودية. وكانوا في الماضي يجلبون الحبوب عن طريق الوجه من الساحل المصري، ويجلبون التمور من العلا وخيبر وتيماء، أما القهوة والملابس فكانوا يشترونها من السوق التي كانت تقام كل عام في موسم الحج في الحجر.

١٩٢٨م في الجزيرة العربية ومهدت الطريق أمام تمرد الإخوان عام ١٩٢٩م، لقيام بغزوات سلب ونهب. ويعد القضاء على تمرد الإخوان هرب إلى ما وراء الحدود، وتبعته مجموعة صغيرة من القبيلة. وكان لهذه الاضطرابات نتيجة دامية فيما بعد؛ ففي عام ١٩٣٢م اتحد المهاجرون من بيلي مع مهاجرين من الحويطات بهدف الدخول إلى الحجاز والقيام بتمرد ضد آل سعود. وفي بداية مايو عبروا الحدود عند العقبة بقيادة محمود أبو طييفة وحامد ابن رفاة، فاتخذ الملك على الفور إجراءات مضادة شاملة؛ إذ قام بنقل قوات على السفن والسيارات الشاحنة إلى ضياء، البلدة الرئيسة في الساحل الشمالي، وحشد هجر عنزة وشمر وحرب والكتيبة العسكرية الموجودة في حائل، لقطع الطريق عليهم في الشرق، ثم حوَصر المتمردون عند جبل شار (شرق المويلاج) وهزمو هزيمة نكراء؛ وسقط في المعركة زعيماً القبيلتين (يوليو ١٩٣٢م)^(١).

= عبد العزيز آل سعود (انظر: مقبل بن عبد العزيز الكبير: تاريخ الذكر، نسخة خاصة، ص ١٢٩). ومن المعروف أن حامد بن سالم بن رفاة ارتبط بالأشراف من أيام الحرب العالمية الأولى حيث قاتل إلى جانب الأشراف ضد الدولة العثمانية واستمر بعد ذلك حتى دخول الحجاز تحت حكم الملك عبدالعزيز وقيامها بالدفاع عن الوجه مع قائمقامها الشريف ومن ثم قيادته حركة مناوئة ضد حكم الملك مدعوماً سياسياً وعسكرياً من قبل أمير شرقي الأردن آنذاك، وقد التحق به بعض من قبائل منطقة تبوك في الوقت الذي تؤكد فيه المصادر أن هذه الحركة تم التفرير بها من قبل أمير شرقي الأردن ودخل بها عدد محدود من القبائل لم يكن لهم دور ملموس بدليل قلة أعدادهم مقابل القوات الحكومية التي أرسلت لإنهاء هذه الحركة (انظر: نجدة فتحي صفوة: الجزيرة العربية في الوثائق البريطانية، مج ٣، ص ٨٩) (انظر: مقبل بن عبد العزيز الكبير، تاريخ الذكر، ص ١٥٣) (فتوح الخترش: حركة حامد بن رفاة على الحدود الشمالية للحجاز، الكويت، مجلة العلوم الاجتماعية، ١٠، ٢٤، يونيو ١٩٨٢م، ص ٦٨ - ٧٠) (مطلق بن صياح البلوي).

(١) لم يرض الشيخ الرسمي لقبائل بيلي إبراهيم بن سلمان عن المناوشات التي قام بها حامد بن سالم بن رفاة في الوجه بعد ضم الملك للحجاز (انظر: خير الدين الزركلي: الوجيز في سيرة الملك عبد العزيز، بيروت العلم للملايين ط ١٠، ١٩٩٩ م، ص ١٥٦)، مثلما لم يرض والده من قبل بموالاتة الحكومة البريطانية ضد الدولة العثمانية. وقد وقف الشيخ إبراهيم بن سليمان بن رفاة موقف المعارض لما يكون ضد الدولة التي ارتبط معها بولاء لقاتلها وملكها، فأرسل للملك بطلب تقويضه بقتال الحركة ومن انضم إليها. وهكذا أعلن الشيخ إبراهيم بن سليمان الباشا بن رفاة ولاءه للملك عبد العزيز منذ محاصرة جدة، وأداء الزكاة للدولة، وإطاعته لها، واشترك في محاصرة الوجه وتسليمها وإدارتها فترة من الزمن ولم يأبه لمحاولات الملك علي بن الحسين لثنيه وقبائله عن الانضمام للملك =

قبيلة بيلي:

شيخ المشايخ: ابن رفاة^(٣).

=

وطالما كان الحجاج المصريون يأتون إلى الحج برأ، أي حتى عام ١٨٨٤ م، كان شيخ المشايخ يحصل على معونات من القاهرة. والمقطع الذي يتولون فيه المسؤولية عن القافلة كان يمتد في القرن التاسع عشر من ضباء حتى الوجه^(١)، وكانت بيلي تتقاضى خوة من تيماء والعلا، كما كان بعض أفراد القبيلة يكسبون معيشتهم من نقل الأرز من الوجه إلى العلا، ثم يأخذون معهم التمور على طريق العودة (Die Beduinen, vol II, pp. 508 - 511)^(٢).

(٣) شيخ مشايخ قبائل بيلي هو الشيخ ابن رفاة ويسكن الوجه وأطرافها (انظر: حمود بن ضاوي القثامي شمال الحجاز، بيروت، العصر الحديث للنشر والتوزيع ط ٣ / ١٤١٣ / ١٩٩٣ من ٣٢٧). ولعل وجوده في الوجه وأطرافها ساعده في تقوية مركزه في منطقة تبوك عامة. ومن الشيوخ الذين ظهوروا في القرن الرابع عشر الهجري في أواخر القرن التاسع عشر الميلادي الشيخ سليمان بن عفتان بن رفاة الذي منح الباشاوية من الدولة العثمانية بناء على قيامه بأعمال جليلة قدمها لها سنة ١٢٣٣هـ / ١٩١٥ م مثل تكفله بنقل خط البرقية من الشام إلى منطقة تبوك، وتبرعه بتسعة رأس من الإبل إلى الجيش العثماني أثناء الحرب العالمية الأولى (انظر: سهيل صابان: مداخل بعض أحلام الجزيرة العربية في الأرشيف العثماني، الرياض مكتبة الملك عبد العزيز العامة، ١٤٢٥هـ / ٢٠٠٤ م ص ٧٨، ٧٩). وقد اشترك في هذه الحرب مع الدولة العثمانية التي كانت تحارب دول الحلفاء حتى قتل في عام ١٣٣٥هـ / ١٩١٧ م (انظر: نجده فتحي صفوة الجزيرة العربية في الوثائق البريطانية، بيروت، دار الساق، ط ٢، ٢٠٠٠ م ص ١، ١٠). وكانت الحكومة البريطانية قد سعت إلى الاتصال به أثناء الحرب لعله ينضم إليها ضد الدولة العثمانية المسلمة فرفض (انظر: نجده فتحي صفوة الجزيرة العربية في الوثائق البريطانية، بيروت، دار الساق، ط ٢، ٢٠٠٠ م ص ١، ١٠٧) (مطلق بن صباح البلوي).

(١) لقيت أعمال الشيخ إبراهيم بن سليمان بن رفاة في منطقة تبوك من الحفاظ على أمن قوافل الحجاج المصري تقدير عدد من الرحالة المسلمين الذين رافقوا تلك القوافل أثناء مواسم الحج المتعددة فهاهو أمير الحاج المصري رفعت باشا يقول عن الشيخ: (رجل العرب وواحدًا كراماً وخلفاً وتواضعاً وعزّة وعظّة وله من النفوذ بين قومه ما ليس للحكومات ذات الأنظمة الحديثة، ولو ضاع عقل من صاحبه في طريق الوجه لأتى به سليمان (انظر: إبراهيم رفعت باشا، مرآة الحرمين، القاهرة، مكتبة الثقافة الدينية، ب. ت. ن، مج ٢، ص ٢٣٢). وهكذا أثبت الشيخ إبراهيم بن سليمان باشا قدرته على حفظ أمن قوافل الحجاج في منطقة تكثر فيها تعديات بعض القبائل على القوافل المتعدية إلى الأماكن المقدسة في رحلة الذهاب والعودة. فقد تراقف القوافل قوة من الحرس تابعة للشيخ سليمان باشا (انظر: محمد صادق باشا: الرحلات الحجازية، ص ٤١٢) (مطلق بن صباح البلوي).

(٢) هذه الإضافة لما ورد في كتاب «البدو» لأوينهايم هي من عمل محقق هذا المعجم، وليست بأصل المعجم البريطاني، اعتماداً على الترجمة العربية لدار الوراق للنشر المحدودة، مع تصحيح لأسماء الأماكن والأشخاص. وقد رجعت إلى الأصل الألماني لكتاب «البدو» للتدقيق في الجداول، والتأكد من استيفاء جميع معلوماتها؛ لأن أوينهايم كان يورد الاسم العربي مقابل الاسم بالرسم اللاتيني.

عدد الخيام	منطقة التنقل	الشيخ	القبيلة
	الوجه	ابن رفاة	١ - المعاقلة ^(١)
			٢ - الرموت ^(٢)
			٣ - الفواضلة ^(٣)
			٤ - الزبالة ^(٤)
٤٠	حرة عويرض		٥ - السحمة ^(٥)
	بذاء شعب		٦ - الوايصة ^(٦)
٨٠	حرة عويرض		٧ - المواهب ^(٧)
			٨ - الهروف ^(٨)
			٩ - الوحشة ^(٩)
	الفرعة		١٠ - العرادات ^(١٠)

- (١) من البركات من بلي (محمد بن عبدالله بن متعب المزيد، اتصالات شخصية، ١٤٣٢هـ).
- (٢) من البركات من بلي (محمد بن عبدالله بن متعب المزيد، اتصالات شخصية، ١٤٣٢هـ).
- (٣) من خزّام من بلي (محمد بن عبدالله بن متعب المزيد، اتصالات شخصية، ١٤٣٢هـ).
- (٤) من مَحَلَّد من بلي (محمد بن عبدالله بن متعب المزيد، اتصالات شخصية، ١٤٣٢هـ).
- (٥) من مَحَلَّد من بلي (محمد بن عبدالله بن متعب المزيد، اتصالات شخصية، ١٤٣٢هـ).
- (٦) من خزّام من بلي (محمد بن عبدالله بن متعب المزيد، اتصالات شخصية، ١٤٣٢هـ).
- (٧) انظر التعليق على هذا المدخل: الحجاز Hejaz؛ التّواهب (قبيلة) Moshib. وهم من خزّام من بلي.
- (٨) من مَحَلَّد من بلي (محمد بن عبدالله بن متعب المزيد، اتصالات شخصية، ١٤٣٢هـ).
- (٩) من البركات من بلي (محمد بن عبدالله بن متعب المزيد، اتصالات شخصية، ١٤٣٢هـ).
- (١٠) من مَحَلَّد من بلي (محمد بن عبدالله بن متعب المزيد، اتصالات شخصية، ١٤٣٢هـ).

إرسابات ملحية يجمعها السكان ويبيعونها للبدو
(Butler and Aylmer, 1908) (١١).

البَلِيدَة Bilaidah

٠٠ - ١٣ - ٢٥، ٠٠ - ١١ - ٥٦. انظر: حام
(وادي) Ham (Wadi).

البَلِيدَة Bilaidah

٠٠ - ٣٣ - ٢٢، ٠٠ - ١٠ - ٥٨. انظر: الشرقية؛
الجبوس (بلدان) Shrqiyah; Baldan - Al - Habus.

(١١) قُرَيَاتُ الْمَلْحِ: - بتصغير قرية - يطلق هذا الاسم على قرية صغيرة متفاربة، أشهرها كاف ومنوة والقرقر وإثرة، والعين، والنبك الغربي (أو النبك أبو تخله) حيث يوجد بجوار تلك القرى مباح كثيرة، يستخرج منها الملح بطريقة تبخير مائها بواسطة الشمس، يعمد أحدهم إلى حفر قطعة من الأرض مستطيلة ٢ × ٤ من المتر وعمق نصف متر تقريباً حتى يجم الماء ويغطي وجه الحفرة، فيترك ذلك أياماً فتتجمد الأملاح بشكل حبيبات مربعة صافية اللون، يبضاه، مالم يسف فوقها التراب، أو يكون موقع الحفرة ذا تربة لها لون يمتزج بالماء، فيتغير لون الملح، بعد تبخر الماء. والوقت الملائم لاستخراج الملح فصل الصيف، وتلك السياخ واسعة، وكثيرة بقرب تلك القرى بحيث يملك الواحد منهم عدداً من الحفر التي لا تحتاج بعد استخراج الملح منها إلى كبير جهد من حيث استنباط الماء فيها لقربه من سطح الأرض، وكانت حياة أهل تلك القرى تعتمد على استخراج الملح، تصريفه في أسواق الشام (الأردن وسورية وغيرهما) حينما كانت المواصلات لا تخضع لحدود أو قيود، فيأتي البدوي من سوريا أو الأردن وقد أوفر جملة ثراء أو قماشاً أو غير ذلك مما يحتاج إليه سكان تلك القرى، فيبيع ذلك ويوفر جملة ملحاً بثمن ما يباع. ويظهر أن قرى الملح أضيفت إلى الملح للتمييز بينها وبين قرى الجوف المتقدم ذكرها، مع أن اسم (القرى) الآن عند الإطلاق يتجه إلى قرى الملح لا إلى الجوف (حمد الجاسر، معجم شمال المملكة).

بَلْبِيل (دوحة) Balabil (Dohat)

١٣ - ٣٦ - ٢٧، ٢٧ - ٣٧ - ٥٣ - ٤٨. خليج صغير
بساحل إمارة الكويت بجوار دوحة بلبول على
الجانب الجنوبي (١).

البَلِيدَات (قريّات الملح) Bilaydat

٠٠ - ٢٠ - ٣١، ٠٠ - ٢٠ - ٣٧. مجموعة
قرى وهجر في شمال غربي شبه الجزيرة العربية،
تقع في الجانب الشمالي لوادي السرحان على
بعد نحو ٤٥٠ ميلاً من حائل، و١٦٠ ميلاً شمال
غرب جوف آل عمرو (٢). وترتيبها من الغرب إلى
الشرق هو: أم النيران (٣)، كاف (٤)، غطي (٥)، منوة (٦)،
قصر قرقر (٧) (أو قراقر) (٨)، قليب طلال (٩)، إثرة،
وشوش (١٠). وما عدا كاف التي تحوي ٤٠٠ نسمة،
وإثرة التي تحوي ١٠٠ نسمة تتألف هذه القرى
والهجر من قصر طيني ومزارع نخيل وعين أو
اثنتين وعشرة أو ١٢ شخصاً. وتبعد أم النيران عن
وشوش ١٠ أميال. ويجوار البليدات توجد

- (١) توجد الآن في المملكة العربية السعودية. وانظر: بلبول
(دوحة) Balbul (Dohat).
- (٢) هي دومة الجندل، انظر: جَوْف آل عَمْرُو - Al - Jaufr
Umr.
- (٣) انظر: النَّيرَان (أم) (Umm - Al) - Jiran.
- (٤) انظر: كاف Kaf.
- (٥) انظر: غَطِي Gati.
- (٦) وردت في الأصل Minwar.
- (٧) انظر: قَرَقَر (قصر) (Qasr) - Qarqar.
- (٨) انظر: قَرَاقِر Gurrqur.
- (٩) انظر: حلال (قليب) (Talib) - Tallal.
- (١٠) انظر: وشوش Washwash.

الْبَلِيدَة Bilaidah

٠٠-٥١-٢٤، ٠٠-٢٤-٥٦. انظر: شناصر

الفرعية (ولاية) (Shinas (Sub - Wilayet).

الْبَلِيدَة Bilaydah (Al)

٥٢ - ٥٠ - ٢٦، ٢٢ - ٣٥ - ٤٣. قرية تقع

على ارتفاع ٦٠٤ أمتار فوق مستوى سطح البحر.

وهي ترتبط بطريق بريدة - شري - حائل الرئيس.

بدرب مستو وتمتوج سبغ، طوله ٢٢ كم، وهو

عرضة للغبار وقيضان الأودية والظمي والغرين

(WILSON - MURROW, 1970).^(١)

بليسة Balaisah

٠٠-٥٢-٢٣، ٠٠-٥٩-٤٦. انظر: الخرج Kharj.

الْبَلِيهِيَّة Bilaihiyah (Al)

٤٧-٤٨-٢٥، ٣١-٢٦-٤٣. قرية في منطقة

بريدة^(٢)، تقع على ارتفاع ٦٤١ متراً فوق مستوى

سطح البحر، ويقطنها من ٥٠٠ إلى ١٩٩٩ نسمة.

وتشمل الأنشطة الاقتصادية فيها: زراعة القمح

والبرسيم والنخيل، وبعض الخضراوات، مع تربية

الماشية من الغنم والماعز والأبقار. وبها ماء عذب

تتراوح نسبة عذوبته بين ٢٦ - ٥٠٪. وبالقرية

(١) البَلِيدَة: على صيغة البلدة والأمر كذلك. محلة قديمة

تقع في شمال قصبيا في شمال القصيم تشتمل على

منازل ونخيل. وتقع إلى الجنوب منها محلة يسكنها

موالي أهل قصبيا ومن انضم إليهم من خارجها ممن

لونه غير اللون الأبيض (محمد العبودي، معجم بلاد

القصيم). وهي في مركز قصبيا بمحافظة الأسياح في

منطقة القصيم.

(٢) الصحيح أن يقال: في منطقة القصيم.

مدرسة ابتدائية للبنين، ومدرسة ابتدائية للبنات

(WILSON - MURROW, 1970).^(٣)

الْبَلِيهِيَّة Bilaihiyah (Al)

٤٤-١٢-٢٦، ١٥-١٨-٤٤. مزرعة تجارية

في منطقة بريدة^(٤)، تقع على ارتفاع ٥٩٨ متراً فوق

مستوى سطح البحر، ويقطنها أقل من ١٠٠ نسمة.

ويخدمها طريق صلبوخ - بريدة الرئيس. وتشمل

الأنشطة الاقتصادية فيها: زراعة القمح والبرسيم

والنخيل، وبعض الخضراوات، مع تربية الماشية

من الإبل والغنم والماعز والأبقار. وبها ماء عذب

تتراوح نسبة عذوبته بين ٠ - ٢٥٪ (WILSON -

MURROW, 1970).^(٥)

بِمَه Bimah

٠٠-٥٩-٢٢، ٠٠-٠٨-٥٩. انظر: الحجر

الشرقي (Hajar (Eastern).

بَنَّا (وادي) Bana (Wadi)

٠٠-٥٥-١٣، ٠٠-٥٥-٤٤. انظر: عدن

(محمية) (Aden (Protectorate).^(٦)

(٣) في محافظة الرس بمنطقة القصيم.

(٤) الصحيح أن يقال: في منطقة القصيم.

(٥) في محافظة الشامية بمنطقة القصيم.

(٦) بَنَّا: وادي بنا هو أشهر وديان اليمن، وتأتي مساقطه من

بلاد يريم وقاع الحقل يحصب، ويمر بالسده حيث

يلتقي بمياه حورة (التي تتألف من جبال الأعماس

والمرخام وجبل حجاج) وترفده مياه وادي الحبالي

ومياه المسفاة، وكذا مسيل الدلائي النازل من رأس

جبل الشعر وجبال العود، ثم يسيل الوادي إلى دمت

فيأتي بمياه الشلالة والذاري وجبن وشرقي بلاد

النادرة، ثم يمضي فيلتي بمياه مُرْس من بلاد قَعَطِيَّة،

البنانة Banah

٣٠ - ٣٤ - ٢٠، ٠٨ - ٠٤ - ٤١. قرية في بني مالك بمحافظة الطائف في منطقة مكة المكرمة، تقع على ارتفاع ٢١٨١ متراً فوق مستوى سطح البحر، ويقطنها من ٥٠١ إلى ٢٠٠٠ نسمة. وهي ترتبط مع طريق الطائف - أبها - جازان الرئيس بدرج ممتوج ومستو ممهد يبطن واد وجيد، إلى لا بأس به، طوله ٦٩,٥ كم (ITALCONSULT, 1970)^(١).

بنات الحسن (إمام) Banat. Al. Hasan (Imam)

٥٠ - ٥٠ - ٣٣، ٢٥ - ٤٤. ضريح على الضفة اليسرى لنهر وجلة على بعد نحو ٥٠ ميلاً بواسطة النهر فوق بغداد.

بنات الحسين Banat Husain

٣٩ - ٣٣، ٢٥ - ٤٤. قرية صغيرة على الطريق بين بغداد والموصل، وتبعد نحو ٣٠ ميلاً من بغداد بواسطة الطريق، وتقع تقريباً في منتصف الطريق بين قريتي الجديدة، وعلى بعد نحو ثلاثة أميال من الضفة اليسرى لنهر وجلة.

— ويجمع بمياه يافع العليا، ومنها يذهب إلى منطقة أبين فيسقى أراضي الدلتا الغنية بزروع القطن وغيره، وما يفيض يذهب إلى البحر. ومن أشهر المناطق في وادي بنا: السدة، ذي صلبل، عميقة، نبعان، المسقاء، النادرة، دمت. ومساحة مساقط وادي بنا (٥٩٠٠) كيلومتر مربع (إبراهيم المقحفى، ٢٠٠٢م، معجم البلدان والقبائل اليمنية، دار الكلمة بصنعاء).

(١) البناة: من قرى بني مالك بمنطقة حداد في محافظة الطائف (حمد الجاسر، المعجم المختصر).

البنادق (أم) Banadiq (Umm - Al)

٠٠ - ٥٨ - ٢٣، ٠٠ - ٢٥ - ٥٥. انظر: الختم - Khatam.

بناديل (قبيلة) Banadil (Tribe)

انظر: لام (بني) Lam (Bani).

البنانة (أب) Bananah (Al)

٤٩ - ٣٩ - ٢٦، ٢٣ - ١٣ - ٤١. قرية في منطقة حائل على ارتفاع ١٠٥٩ متراً فوق مستوى سطح البحر، وترتبط مع طريق الحناكية - حائل الرئيس بدرج جيد، طوله نحو عشرة كيلومترات. وتشمل الأنشطة الاقتصادية فيها: زراعة القمح والبرسيم والنخيل وبعض الفواكه والخضراوات، مع تربية الماشية من الإبل والغنم والماعز. وليس بها كفاية من الماء العذب، ودرجة عذوبة الماء ٠ - ٢٥٪ (WILSON - MURROW, 1970)^(٢).

البنانة Benana

٠٠ - ٤٣ - ٢٦، ٠٠ - ٠٨ - ٤١. مورد ماء في جبال شمر، شمال شرقي نجد، وهو يقع على بعد نحو أكثر من ٨٠ ميلاً جنوب - جنوب غرب حائل. وهي تقع بين جبال تحمل الاسم نفسه على ما يبدو، وتمثل علامة بارزة تهذي المسافرين بين خيبر وحائل (Doughty)^(٣).

(٢) البناة: قرية صغيرة من قرى شمر، جل أهلها بادية وتقع في الجنوب من حائل على مسافة ١٢٠ كيلاً. وللبناة جبل أسود يسمى باسمها قرب الغزاة، على مسافة ١١٥ كيلاً من حائل جنوبها (حمد الجاسر، معجم شمال المملكة). وهي في محافظة الغزاة بمنطقة حائل.

(٣) انظر: البناة (Al) Bananah.

بنّايا (جبل) Banayah (Jabal)

٠٠ - ٣٧ - ٢٨، ٠٠ - ٢٢ - ٤٨. انظر: الكويت (إمارة) (Kuwait (Principality)). وهذا الضلع يسمى بنية الخور لتمييزه عن بنية الزور وبنية الدشت على الساحل إلى الشمال قليلاً.

بنّيان (خضس) Khafs Banban

٠٠ - ٣١ - ٢٥، ٠٥ - ٢٧ - ٤٦. أرض واسعة صالحة للزراعة شمال الرياض. وقد اقترحت شركة سوغريه SOGREH أن يفلح هنا نحو ٢٥٠ هكتاراً. وهي تقع في المنطقة الوسطى، على ارتفاع ٥٢٠ متراً فوق مستوى سطح البحر، على بعد نحو ٢٥ كم من طريق صليبخ - المجمعة مفرق كيلو ١٠٣ (ETCO, 1970).

بنّيان Banban

٠٥ - ٠٠ - ٢٥، ٢٠ - ٣٤ - ٤٦. منازل متفرقة لبدو من عتيبة مشكلة ثلاث مجموعات تسمى بنّيان العليا، وبنّيان الوسطى، وبنّيان السفلى. ويوجد هنا مزارع صغيرة مساحتها نحو ثمانية هكتارات. وبالقرية مدرسة، ولكن لا يوجد مؤسسات غيرها. ويبلغ سكانها الدائمون ٣٥٠، ولكنهم يزدادون إلى نحو ١٠٠٠ في الصيف. وهي تقع في المنطقة الوسطى، على ارتفاع ٦٢٥ متراً فوق مستوى سطح البحر، على بعد ١٦ أو ١٨ كم من طريق الرياض - صليبخ (ETCO, 1970).

بنّيان Banban

٠٥ - ٠٠ - ٢٥، ٢٠ - ٣٤ - ٤٦. انظر: انظر: العارض (منطقة) Arid District^(١).

(١) بنّيان: قال ياقوت: بنّيان: قال الحفصي: بنّيان منهل باليمامة من الدّهّاء به نخل لبني سعد. وبنّيان يحمل اسمه إلى اليوم، وهي قرية بها جمعة وجماعة، ويسكنها أخلاط من الناس، وتبعد عن الرياض بنحو خمسين كيلاً شمالاً، وتقع على ضفة وادي يسمى باسمها، ويقبل هذا الوادي من الففاف الواقعة بينها وبين وادي حنيفة من تلقاء الجبيلة وعقرباء ومامحولهما، وهو يتكون من ثلاثة وراقد جنوبي، وهو وادي الروضة روضة بنّيان، ويجتمع فيه ثلاثة شعاب: شعب الشميد، وهو الشمالي، وشعب أبا المصعب، وهو الأوسط، وشعب أبا الغضار، وهو الجنوبي. وكلها تجتمع في الروضة، ومن ثم تصب في الوادي، وراقبها يقطعها طريق صليبخ المزفت، وهي تنحدر من أعلى قمة هنالك بها بروج المرصد الأكبر. هذا هو الرافد الأول.

أما الرافد الثاني والأوسط: فهو شعب خسيقة، ورأسه متعلق بحزون عقرباء الشرقية، ويصب في الوادي الأكبر فوق مصب وادي الروضة.

أما الرافد الثالث: فهو وادي النظيم، وهو أكبرها، وله ثلاثة روافد شمالي يلب شعب غبرية، ويقال له أبو الطلح وأوسط، ويقال له أم القلات، وجنوبي، وهو متعلق بمنحدرات أبا العنصل وكل هذه الروافد تجتمع فوق قرية بنّيان وتكون وادياً واحداً يجتاز القرية وعلى ضفافه آبارها ومزارعها وهي هزيلة وماؤها نزر.

وإذا انحدر الوادي حانقه بعد القرية شعب يأتي من ناحية الجنوب، يقال له: أبا الحوي، وإذا نصح الجبال مشرقاً أفضى إلى براح من الأرض واسع يحانقه فيه وادي العقلة، ينحدر عليه من الناحية الغربية، ثم بعد ذلك يحانقه وادي المونسية ثم يفري جبل نفود المُعَبَّرِيَّة مشرقاً ويصب في روضة المُجَنَادِيَّة الشمالية، وهي التي كانت تسمى: سويس قديماً كما جاء في بلاد العرب.

ولقد اتخذ الملك عبدالعزيز رحمه الله بنّيان حصى لإبل الجهاد فكانت تعج بما لا يحصى من كرائم الإبل الحرائر والعمانيات والباطنيات وغيرها (عبدالله بن خميس، معجم اليمامة)..

البنوة (قبيلة) Banwah (Tribe)

انظر: شمر طوقه Shammar Toqah^(٣).

البيني (أمر) Binni (Umm - Al)

٣٢-٣٢-٣٢، ٤٥-٤١-٠٠، اسم مكان على الضفة اليمنى لنهر دجلة^(٤) بين قبيلة وكوت الأمازة.

البيني (أمر) Binni

٢١-٢١-٢١، ٥٢-١٧-٤٠، قرية في الطائف بمحافظة الطائف في منطقة مكة المكرمة، تقع على ارتفاع ١٩٤١ متراً فوق مستوى سطح البحر، وسكانها نحو ١٠٠ نسمة. وهي ترتبط مع طريق الطائف-الرياض الرئيس بدرج متموج لا بأس به، طوله ٠,٨ كم (ITALCONSULT, 1970)^(٥).

بنيان (بشر) Banaiyan

٠٠-٠٩-٢٣، ٤٥-٥٦-٥٠، انظر: الجافورة Jafurah^(٦).

البنت (بني) Bani - Al - Bint

٠٠-٤٤-٢٥، ٠٠-٢٨-٣٩، سد قديم في خير، غربي نجد، لم يبق منه سوى أنقاضه، وهو يقع في وادي ثمود؛ أحد المجاري المائية في خير (Doughty).

بنت الحسين Bint - Al - Husain

٣٢-٣٣-٠٠، ٤٤-١٥-٠٠، قرية في بلاد الرافدين تقع في منتصف الطريق بين فرعي نهر الفرات (الهندية والحلة)، وعلى بعد نحو تسعة أو عشرة أميال جنوب سد الهندية.

بنجي (أل) Bunahi (Al)

١٠-٠٦-١٨، ٠٩-٤٧-٤٢، قرية في محافظة أحد ربيعة في منطقة عسير، تقع على ارتفاع ٢٢٠٦ أمتار فوق مستوى سطح البحر، ويقطنها من ١٠١ إلى ٢٥٠ نسمة. وهي ترتبط مع طريق أبها-خميس مشيط-نجران الرئيس بدرج متموج ومستو ممهد بحالة لا بأس بها، طوله ١١,٥ كم (ITALCONSULT, 1970)^(٧).

البنديرة Bandariyah

٠٠-١٨-٣١، ٠٠-١٦-٤٥، انظر: السماوة (تضاء) Samawah Qadha.

البنديق (أمر) Bندوق (Umm - Al)

٣٠-٠٧-٢٥، ٥٢-٥٢-٥٢، مصائد للؤلؤ بجوار جزيرة داس^(٨).

(١) بلدة سميت على اسم ساكنها جنوب غرب أحد ربيعة في مركز الوادين.
(٢) انظر مادة هذا المدخل في المعجم، فستجد تفصيلات أخرى.

(٣) قبيلة في العراق.

(٤) انظر مادة هذا المدخل في المعجم، فستجد تفصيلات أخرى.

(٥) البيني: قرية في وادي الكمل باسم أهلها من الثمور من ثقيف (عائق البلادي، معجم معالم الحجاز)، وهي بمنطقة الهدة قرب الضحيا في محافظة الطائف (حمد الجاسر، المعجم المختصر).

(٦) جوب بنيان: منخفض من الأرض يقع في الجنوب الشرقي من الجوب، شمال الستام، فيه ماء يدعى بنيان (حمد الجاسر، معجم المنطقة الشرقية).

بنيان (محلّة) (Banyan (Muhallat))

٠٠ - ٣٦ - ٢٣، ٠٠ - ٣٢ - ٥٨. أحد أحياء مدينة مسقط^(١).

بنيبَك (Bakk (Bani))

انظر: عدن (محمية) (Aden (Protectorate))^(٢).

بنيّة (تل) (Baniyah (Tel))

٠٠ - ٣٧ - ٢٩، ٠٠ - ٣٠ - ٤٠. ضلع بصحراء النفود على بعد نحو ١٦ ميلاً جنوب شرق جوف آل عمرو^(٣)، وعلى طريق القوافل بين هذه الواحة وحائل.

بنيّة (صحراء) (Baniyah (Nafud))

٠٠ - ٢٩ - ٠٠، ٢٣ - ٤١. انظر: النفود الكبير (صحراء) (Nafud)^(٤).

بنيّة الدشت (Baniyat - Ad - Dasht)

٠٠ - ٤٧ - ٢٨، ٠٠ - ١٤ - ٤٨. ضلع أبيض من الرمل في سهل الدشت^(٥) بالعدان^(٦).

بهادري (تل) (Bahadari (Tel))

٠٠ - ٤٢ - ٣٢، ٠٠ - ١٣ - ٤٤. ربوة في العراق تقع على الحافة الشرقية لساتين النخيل التي تحف بقناة الحسينية، وتبعد عن المسيب بنحو ستة أو سبعة أميال إلى جنوب - الجنوب الغربي بخط مستقيم.

بهادري (قضاء) (Bahadari (Qadha))

٠٠ - ٣٦ - ٣٢، ٠٠ - ٠١ - ٤٤. انظر: كربلاء (قضاء) (Karbela (Qadha)).

البهادل (قبيلة) (Bahadil)

قبيلة على الضفة اليمنى لنهر الفرات حول العمارة، ولم يثيروا أيّاً من المتاعب خلال الحرب العظمى.

البهارمة (قبيلة) (Baharimah (Tribe))

انظر: الحجرين (قبيلة) (Hajriyin (Tribe))^(٧).

البهاريّة (ال) (Bahariyah (Al))

٠٠ - ٠١ - ٣٤، ٠٠ - ١١ - ٤٤. قرية صغيرة على الضفة اليمنى لنهر دجلة على بعد نحو ٨٦ ميلاً فوق بغداد، وعلى بعد نحو سبعة أميال فوق نقطة التقاء نهر العظيم بنهر دجلة.

البهاليل (Bahalil)

فرع^(٨) من قبيلة بني رواحة^(٩).

(٧) في سلطنة عمان.

(٨) في سلطنة عمان.

(٩) انظر مادة هذا المدخل في المعجم، فستجد تفصيلات أخرى.

(١) انظر مادة هذا المدخل في المعجم، فستجد تفصيلات أخرى.

(٢) النطق العامي لأن بني بكر انظر: بكر (أبو) (Bakr (Abu)).

(٣) هي دومة الجندل، انظر: جوف آل عمرو (Jauf - Al - Umr).

(٤) ما زال هذا الاسم موجوداً فهناك بنيّة الشيفي وبنيّة مناحي وغيرها من البنيات.

(٥) في دولة الكويت.

(٦) انظر مادة هذا المدخل في المعجم، فستجد تفصيلات أخرى.

البَهْجَة Bahhajah (Al)

١٥ - ٤٨ - ٢٥، ٤١ - ١٩ - ٤٣. مزرعة يخدمها طريق النبهانية - الرس - عنيزة الرئيس. وتشمل الأنشطة الاقتصادية فيها: زراعة البرسيم والخضراوات، مع تربية الماشية من الغنم والماعز، وليس بها كفاية من الماء العذب، ودرجة عذوبة الماء ٢٥-٠ (WILSON - MURROW, 1970)^(٤).

بُهْرِيْز Bahriz

٤٢-٠٠، ٣٣-٠٠، ٣٨-٤٤. محطة استراحة مهمة على طريق بغداد- مندلي تقع على بعد نحو ٣٠ ميلاً شمال - شمال شرق بغداد، وتتألف من قرية عظيمة مع مياه كافية وجيدة. ويقال إن قناة خراسان تمر من خلال بهريز. ويبلغ سكان بهريز مع شفتة Shufta القرية منها نحو ٧٠٠ أو ٨٠٠ نسمة.

البِهْضَة Bihdhah

٣١-٠٠، ٣١-٠٠، ١٧-٤٧. اسم مكان على الضفة اليمنى لنهر دجلة تقع مقابل قلعة صالح.

بَهْلَاء (وادي) Bahlan (Wadi)

انظر: بَهْلَاء Bahlan.

بَهْلَاء Bahlah

٥٨-٠٠، ٢٢-٠٠، ١٨-٥٧. مدينة في سلطنة عمان في عمان الداخل تقع باتجاه الطرف

= بلاد القصيم). ويضبطها الشيخ حمد الجاسر على (بِهْجَاء) خلافاً لتطلق العامة.
(٤) في محافظة الرس بمنطقة القصيم إلى الشمال الغربي من مدينة الرس.

بِهَام (أَبُو) Baham (Abu)

٠٠-١٢، ٢٦، ٠٠، ٣٣-٥٠. انظر: البحرين (جزيرة) Bahrain (Island).

بِهْجَاء Bahhajah

انظر: بهجة Bahhajah^(١).

البَهْجَة (بئر) Bahjah

٣٠-٢٩، ٢٧، ١٥، ١٢-٤٩. انظر: لوزان (زور) Audhan (Zor - Al).

بِهْجَة Bahhajah

١٦ - ٥٠ - ٢٥، ٣١ - ٢٩ - ٤٣. مزرعة في منطقة بريدة^(٢)، على ارتفاع ٥٩١ متراً فوق مستوى سطح البحر، ويقطنها من ١٠٠ و ٤٩٩ نسمة. وهي ترتبط بطريق النبهانية - الرس - عنيزة الرئيس بدرج مستو وتمتوج لا بأس به، طوله خمسة كيلومترات، وهو عرضة للغرين والغيار والطين. وتشمل الأنشطة الاقتصادية فيها: زراعة النخيل، مع تربية الماشية من الغنم والماعز والأبقار، (WILSON - MURROW, 1970)^(٣).

(١) هذا المدخل إضافة من المحقق لفائدة الفارئ بسبب تعدد أسماء المكان.

(٢) الصحيح أن يقال: في منطقة القصيم.

(٣) بَهْجَة: قرية ونخيل تابعة لمدينة الرس تقع إلى الجنوب الغربي منها على بعد نحو كيلين، وقد زحف إليها عمران مدينة الرس حتى قارب أن يصلها. وقد يجمعها بعضهم فيسميها (بِهْجَات). وهي تقع في مجرى واد يقال (شعيب بهجة) يصب في وادي الرُمة قبل أن يصل وادي الرُمة إلى محاذة الرس. وسميت بهجة لأن نخيلها ومزارعها كانت من النضارة والخضرة والحسن بحيث تبهج العين برؤيتها (محمد العبودي، معجم-

الغربي لتلك المنطقة، وعلى بعد نحو ٢٠ ميلاً غربي نزوى على ارتفاع ١٦٠٠ قدم فوق سطح البحر. ويكون الموقع والأراضي المزروعة المحيطة به متوازي أضلاع يبلغ اتساعه نحو ميلين مربعين، وهو مسور بحائط، ويقع على الشاطئ الأيسر من وادي بهلاء^(١) الذي من المحتمل أن يكون فرعاً من وادي حَلْفَيْن. وتتكون المدينة من عدد من القرى المميزة أو الأحياء المسورة وهي في شكلها إحدى المناظر البارزة في عمان، فعلى رابية في وسطها يرتفع حصن أبيض ضخّم ذو برجين أحدهما عالٍ ويشرف على مشهد عظيم للوادي كله، بينما حواليه من الجوانب الأخرى تقطع السهل تلال منخفضة على مسافة أقل من ميلين. وسكان بهلاء من المحاريق ٣٥ منزلاً، والعبريين ٢٠٠ منزل، والبياسرة ١٠٠ منزل، والجنّبة ٣٠ منزلاً، والميايحة من قرع المقارشة ٣٠ منزلاً، وبنى جساس ٣٠ منزلاً، وبنى كلبان ٣٠ منزلاً، وبنى راشد ٥٠ منزلاً، وبنى شكيل ٤٠ منزلاً، وقبائل مختلطة يبلغ عددهم نحو ٣٠٠٠ نسمة. وتشمل المحصولات التي تزرع في أراضي المدينة القمح والشعير والذرة، والسكر، والفاصوليا، والحمص، والقطن، ويوجد أيضاً موز الجنة والمانجا. ويقدر عدد النخيل بثلاثة آلاف نخلة كما يوجد بها ٤٠ حصاناً و٣٠٠٠ جمل، و٤٠٠٠ حمار، و٦٠٠٠ بقرة، و١٠٠٠ رأس من الأغنام والماعز. وتصنع العبايات المسماة بالمناسل من شعر الماعز الجميل، كما تصنع بعض الأواني الخزفية، وتحاك الأقمشة من

القطن الهندي كما هو الحال في معظم الأجزاء الكبرى في عمان. ويعتقد أن بهلاء مكان قديم جداً، وكانت في وقت ما عاصمة كل عمان تحت حكم أسرة النباهة التي حكمت في بداية القرن السابع عشر. والشيخ الرئيس هو ناصر بن حميد شخصية قوية وقد نال منصبه نحو ١٨٨٥م عندما قتل أخويه الأكبرين، برغش وراشد. وفي مارس ١٨٨٥م حدث فيضان مدمر في الوادي اجتاح الكثير من النخيل والمنازل.

البُهْه (أمر) Baham (Umm Al)

٢٩-١٨-١٧، ٥٣-٥٠-٤٢. قرية في محافظة ضمد في منطقة جازان، تقع على ارتفاع ١٧١ متراً فوق مستوى سطح البحر، ويقطنها من ٢٥١ إلى ٥٠٠ نسمة. وهي ترتبط مع طريق الطائف - أبها - جازان الرئيس بدرج مستوى يبطن واد لا بأس به، طوله ٢٧,٥ كم، ولكن يحتاج الشخص إلى ٥,٢ ساعة مشياً؛ للوصول من القرية إلى ذلك الدرب (ITALCONSULT, 1970)^(٢).

بُهْو Buhw

٣-١١-١٨، ٤٩-٤٢. قرية في محافظة أحد رُقَيْدَة في منطقة عسير، تقع على ارتفاع ٢٠٥٠ متراً فوق مستوى سطح البحر، ويقطنها نحو ١٠٠ نسمة. وهي ترتبط مع طريق أبها - خميس مشيط - نجران الرئيس بدرج مستوى بحالة لا بأس بها، طوله ٠,٢ كم (ITALCONSULT, 1970).

(١) انظر: بهلاء (وادي) Bahlan (Wadi).

(٢) في مركز الكدومي بمحافظة صبيا في منطقة جازان.

ب

البَوَّ

١٨ - ٢٢ - ٢٠، ١٨ - ٠٩ - ٤١. قرية في بني مالك بمحافظة الطائف في منطقة مكة المكرمة، تقع على ارتفاع ١٩٣٠ متراً فوق مستوى سطح البحر، ويقطنها نحو ١٠٠ نسمة. وهي ترتبط مع طريق الطائف - أبها - جازان الرئيس بدرج وجبلي بطن واد مسيء، إلى لا بأس به، طوله ٧١,٥ كم، ولكن يحتاج الشخص إلى ١,٥ ساعة مشياً؛ للوصول من القرية إلى ذلك الدرب. ويوجد هنا طاحونة (ITALCONSULT, 1970)^(٤).

بَوَّاء

١٢ - ٣٦ - ٢٠، ٤٥ - ٠١ - ٤١. قرية في بني مالك بمحافظة الطائف في منطقة مكة المكرمة، تقع على ارتفاع ٢٠٧٣ متراً فوق مستوى سطح البحر، ويقطنها من ٥٠١ إلى ٢٠٠٠ نسمة. وهي ترتبط مع طريق الطائف - أبها - جازان الرئيس بدرج مستو ومنتوج مهمد وجيد، إلى لا بأس به، طوله ٧٧,٥ كم، ولكن يحتاج الشخص إلى ٥,٥ ساعة مشياً؛ للوصول من القرية إلى ذلك الدرب (ITALCONSULT, 1970)^(٥).

بواب القرصي (البوابجي)

Bauap - Al - Garji (Tel) (Or Tel Bauap - Al - Geyl)

٠٠ - ٢٤ - ٣٢، ٠٠ - ٠٤ - ٤٧. ضلع في العراق يبدو أنه يقع على بعد سبعة أو ثمانية أميال

(٤) ولد الناقه، قرية في بني مالك على وادي الخائق جنوب القرية (حماد السالمي، المعجم الجغرافي لمحافظة الطائف).
(٥) ضمن مجموعة قرى يجمعها اسم الفطيمة، وهي عند تقاطع وادي برا مع طريق الطائف - الباحة القديم.

بُهَيْش (آل) (Buhaysh (Al)

٣٣ - ٥٤ - ١٨، ٥٨ - ١١ - ٤٢. قرية في تنومة^(١) بمنطقة عسير، تقع على ارتفاع ٢١٧٢ متراً فوق مستوى سطح البحر، ويقطنها نحو ١٠٠ نسمة. وهي ترتبط مع طريق الطائف - أبها - جازان الرئيس بدرج مستو بحالة سيئة طوله كيلومتر واحد. وبالقرية دكان (ITALCONSULT, 1970)^(٢).

البُهَيْش (قبيلة آل) (Buhayshi)

قبيلة بحضرموت جنوبي شبه الجزيرة العربية تمتد ديرتها على طول الساحل من رأس رحمة إلى القوة بخليج المكلا على مسافة نحو ٢٩ ميلاً، مع مساحة واسعة نحو الداخل. والقبيلة تخضع لسلطان واحد يقيم في بروم، وهي تنقسم إلى أربع قبائل أصغر لكل منها اسمها ورئيسها (Red Sea and Gulf of Aden Pilot, 1909)^(٣).

البُهَيْمَة (Buhaymah)

١٨ - ٠٤ - ١٨، ٤٤ - ٤٤ - ٤٢. قرية في المسقي بمنطقة عسير، تقع على ارتفاع ٢١٩٦ متراً فوق مستوى سطح البحر، ويقطنها من ١٠١ إلى ٢٥٠ نسمة. وهي ترتبط مع طريق الطائف - أبها - جازان الرئيس بدرج متموج إلى مستو مهمد لا بأس به، طوله ٤٤,٧ كم (ITALCONSULT, 1970).

(١) أحياناً تسمى تنومة بني شهر؛ لوقوعها في بلادهم.
(٢) آل بهيش: قرية من قرى جبهة من بالحارث تنومة وتقع في الجنوب الغربي من قرية الذئف (عمر بن غرامة العمري، معجم بلاد رجال الحجر).
(٣) قبيلة من سببان، منهم: آل بادريس، وآل باصيزرة، والمهانية، وآل باقحوم.

بُوبِيَان (جَزِيرَة) Bubiyan

٣٠-٤٧-٢٩، ٣٠-١٢-٤٨. جزيرة منخفضة كبيرة طولها نحو ٢٦ ميلاً وعرضها ١٢ ميلاً تقع في الركن الشمالي الغربي من الخليج العربي يفصلها خور عبدالله عن مصب شط العرب وعن الأراضي العراقية، وخور بوبيان^(٤) عن جزيرة وَزَيْة، وخور الصَّبِيَّة عن ممتلكات شيخ الكويت شمال خليج الكويت. وتسمى النقطة التي في أقصى الشرق من بوبيان رأس القيد.

أما النقطة الجنوبية فتقع على بعد سبعة أميال شمال الشمال الغربي من جزيرة قيلكة وتعرف باسم رأس البرشة^(٥)، وليس بالجزيرة نخيل أو قرى وهي محرومة من الماء العذب. وطرفها الشمالي منخفض جداً وفي كثير من الأحيان يغمر البحر شواطئها، كذلك يغطي البحر أيضاً على أجزاء من الطرف الجنوبي، وفي الصيف يذهب بعض العوازم من الكويت إلى بوبيان ليصطادوا السمك من ساحلها الشمالي الشرقي بطريقة الحواشات أو الحظاير. ويطلب شيخ الكويت بهذه الجزيرة على أنها من أملاكه. وقد أسس الأثراك فيها مخزناً تحرسه سرية حربية صغيرة تحت قيادة ضابط بالقرب من رأس القيد في عام ١٩٠٢ م وما زالت باقية حتى الآن.

بُوبِيَان (خُور) Bubiyan (Khor)

٥٨-٥٠، ٢٩-٠٠، ٤٨-٠٥. انظر: عبدالله

(خور) (Khor) Abdullah.

(٤) انظر: بُوِيَان (خور) Bubiyan (Khor).

(٥) انظر: البَرَشَة (رأس) Barshah (Ras - Al).

من الحدود الإيرانية، ويقرب من نهر طيب من الغرب. ومن عَلِيّ العَرَبِي يبدو أنه يقع على بعد ٢٠ أو ٢٢ ميلاً إلى الجنوب الشرقي.

بَوَاح (آل) Bawwah (Al)

٢٢-١٢-٠٨، ١٨-٢٦-٤٢. قرية في أبها بمنطقة عسير، تقع على ارتفاع ٢٥١٨ متراً فوق مستوى سطح البحر، ويطنها نحو ١٠٠ نسمة. وهي ترتبط مع طريق الطائف - أبها - جازان الرئيس بدرج جبلي وتمتوج ممهد لا بأس به، طوله ١٢ كم (ITALCONSULT, 1970)^(١).

البَوَاح (قَبِيلَة) Bawarih

انظر: عمان (سلطنة) Oman (Sultanate).

بَوَارِد (جَزِيرَة) Bawarid (Island)

٠٠-٤٣-١٥، ٠٠-٣٤-٤٢. انظر: فرسان (جزائر وضماف) (Parasan (Islands and Bank)، الضفة الشرقية^(٢).

البَوَارِيد Bawarid

قسم من قبيلة بني زيد^(٣) بجنوبي نجد.

البَوَارِين Buwarin

٠٠-٣٠-٣٠، ٠٠-٥٥-٤٧. انظر: شط العرب Shatt - al - Arab.

(١) في مركز السودة بأبها في منطقة عسير.

(٢) من جزر الجمهورية اليمنية.

(٣) انظر مادة هذا المدخل في المعجم، فتجد تفصيلات أخرى.

تقع على ارتفاع ٢١٩٥ متراً فوق مستوى سطح البحر، وسكانها ما بين ١٠١ و ٢٥٠ نسمة. وهي ترتبط مع طريق الطائف - أبها - جازان الرئيس بدرج جبلي مستو ومتموج ممهد، ومستواه جيد، إلى لا بأس به وطوله ٧٢ كم، ولكن يحتاج الشخص إلى ٠,٢ ساعة مشياً؛ للوصول من القرية إلى ذلك الدرب (ITALCONSULT, 1970)^(٣).

البُوْرَة العُلْيَا Bura As Sufla

٤٧-٥٤ - ٣٨-٤٨ - ٤٠. قرية في بني حارث بمحافظة الطائف في منطقة مكة المكرمة، تقع على ارتفاع ٢٢٤٠ متراً فوق مستوى سطح البحر، وسكانها ما بين ١٠١ و ٢٥٠ نسمة. وهي ترتبط مع طريق الطائف - أبها - جازان الرئيس بدرج جبلي مستو ومتموج ممهد جيد، إلى لا بأس به، طوله ٧٠ كم، ولكن يحتاج الشخص إلى ٠,١ ساعة مشياً؛ للوصول من القرية إلى ذلك الدرب (ITALCONSULT, 1970).

البُورِي Buri

٠٠-٠٨-٢٦ - ٠٠-٣٠-٥٠. انظر: البحرين (جزيرة) Bahrain (Island).

بوري Buri

٠٠-٠٥-٢٣ - ٠٠-٥٠-٥٧. انظر: محرم (وادي) Mahram (Wadi).

البوة Buwah

٠٠-٢٨-٢٣ - ٣٠-٠٢-٥٨. قرية بمنطقة الحجر الغربي بسلطنة عمان تقع بين الطو وبدبد؛ انظر: الحجر الغربي (Hajar (Western).

البُوْحَة Bukhah

٢٥-١٠-١٨ - ٥١-٢٤-٤٢. قرية في أبها بمنطقة عسير، تقع على ارتفاع ٢٨٠٥ أمتار، ويقطنها من ١٠١ إلى ٢٥٠ نسمة. وهي ترتبط مع طريق الطائف - أبها - جازان الرئيس بدرج متموج إلى جبلي ممهد لا بأس به، طوله ٣٥ كم (ITALCONSULT, 1970)^(٤).

البُور Bur

٥٨-٠٣-١٧ - ٤٤-٠٩-٤٣. قرية في مركز قيس بمنطقة جازان، تقع على ارتفاع ١١٢٤ متراً فوق مستوى سطح البحر، ويقطنها من ١٠١ إلى ٢٥٠ نسمة. وهي ترتبط مع طريق الطائف - أبها - جازان الرئيس بدرج مستو لا بأس به، طوله ٥٩,٨ كم، ولكن يحتاج الشخص إلى ٢٩ ساعة مشياً؛ للوصول من القرية إلى ذلك الدرب (ITALCONSULT, 1970)^(٥).

البُوْرَة السُفْلَى Bura As Sufla

١٨-٤٨-٢٠ - ٤٨-٣٨-٤٠. قرية في بني حارث بمحافظة الطائف في منطقة مكة المكرمة،

(١) البوْحَة من قرى بني مُعَيْد الواقعة جنوب مركز السودة بجانب جبال آل عامر (علي الحربي، معجم منطقة عسير).

(٢) البُور: بُقْعَة في جبل قيس من أعمال العارضة (محمد العقيلي، معجم مقاطعة جازان)...

(٣) البورة: قرية ابن بني ناصرة من بلحارث جنوب الطائف (عائق البلادي، معجم معالم الحجاز).

بُوْشَر (قبيلة آل) (Boshar (Al) (Tribe)

انظر: عمان (سلطنة) Oman (Sultanate).

بُوْشَر (وادي) Boshar (Wadi)

٢٠ - ٣٣ - ٢٣، ٠٠ - ٢٣ - ٥٨. هي بقعة من الأرض في منطقة مسقط من سلطنة عمان، تمثل سهلاً على الجانب الشمالي الغربي من رعن، وتنطلق من الحجر الشرقي نزولاً إلى البحر بين مدينة مسقط ووادي سَمَائِل. وعلى الرغم من أن البقعة تذكر على أنها وادي بُوْشَر فإنه لا يوجد واد حقيقي بهذا الاسم، ولكن التصريف في هذا السهل يتم باتجاه الساحل بواسطة جداول مختلفة بين حيل آل عمير في الباطنة والخوير في منطقة مسقط. وتمتد قرى بُوْشَر في شريط طوله نحو ١٤ ميلاً من الشمال الشرقي إلى الجنوب الغربي، وهي موضحة في الجدول الآتي بالترتيب ابتداءً من الطرف الأقرب إلى مدينة مسقط:

=

بُوْرَة الشَّيْخ عَبْدِ اللَّهِ

Puzeh Shaikh Abdullah

٠٠ - ٠٨ - ٣٠، ٠٠ - ٣٠ - ٤٨. أو شاخة

البوْرَة؛ قرية صغيرة في الشاطئ الشمالي بجزيرة عبادان^(١) في جنوبي عربستان.

بُوْرَة الصنقر Buzat - As - Sanqar

٠٠ - ٢٥ - ٣٠، ٠٠ - ١٢ - ٤٨. انظر:

عبادان Abadan.

بُوْرَة محرزى (أو شاخة البوْرَة)

Buzat Maharzi (Or Shakhah - Al - Buzah)

٠٠ - ٢٥ - ٣٠، ٠٠ - ١٢ - ٤٨. انظر:

عبادان Abadan.

بوستو (برج) Bosto

٠٠ - ٣٦ - ٢٣، ٠٠ - ٣٢ - ٥٨. انظر: مسقط

(الخليج والمدينة) Masqat (Bay and Town).

بوسو (جبل) Bossu (Jabal)

٠٠ - ٠٧ - ٣٠، ٠٠ - ٠٣ - ٤٧. تل يقع على

بعد نحو ٣٤ أو ٣٨ ميلاً إلى الغرب من جبل سنام مباشرة تقريباً، وهو التل المعروف على الحدود الشمالية لإمارة الكويت. ويقع منخفض الباطن في منتصف الطريق تقريباً بين تلال بوسو وسنام، ولكنها قد تكون أشد قرباً من جبل سنام.

(١) انظر مادة هذا المدخل في المعجم، فستجد تفصيلات أخرى.

الاسم	الموقع	المنازل والسكان	الملحوظات
فتح آل بو سعيد ^(١)	على مسافة تسعة أميال غرب - جنوب غرب روي.	٣٠ منزلاً لآل بو سعيد.	بها قليل من النخيل.
جال ^(٢)	محاذاة لفتح.	٤٠ منزلاً لبني حسن.	الناس هنا كلهم رعاة.
صاد ^(٣)	محاذاة لفتح.	٣٠ منزلاً للعوامر	الناس هنا كلهم رعاة.
بوشَر بن عمران ^(٤)	محاذاة لصاد.	١٠٠ منزل لبني حسن.	يوجد عدد قليل من الأبقار، ويمكن الحصول على الأغنام والماعز.
الفلج ^(٥)	محاذاة لبوشَر بن عمران.	٢٠٠ منزل لبني حسن.	الملاك هنا مميّزون عن باقي سكان القرية وهم من آل بو سعيد. وبها ٣٥٠ حماراً و ٣٠٠ رأس من الأبقار، و ٢٥٠ رأساً من الأغنام والماعز.

- (١) انظر: فتح آل بو سعيد Fath Al Bu Said.
 (٢) انظر: جال Jal.
 (٣) انظر: صاد Sad.
 (٤) انظر: بوشَر بن عمران Boshar Bin Amran.
 (٥) انظر: الفلج Filiz.

الاسم	الموقع	المنازل والسكان	الملحوظات
غلا ^(١)	على مسافة ميل جنوب غرب الفلج.	٢٠٠ منزل، وهي موزعة على ٦٠ منزلاً لبني حسن، و٧٠ منزلاً لبني جابر وأغلبهم من السلوط، و٢٠ منزلاً لبني رقادن و١٥ منزلاً للسيايين، و٢٥ منزلاً للعوامر، وعشرة منازل لآل وهية.	معظم القرية يمتلكها الخوجا. وبها خمس عيون حارة وأشدها حرارة تبلغ درجة حرارتها ١١٥ ف، وأكبرها تنتج ماء يندفع من ماسورة اتساعها خمس بوصات. وتزرع النخيل والماتجو والليمون والرمان والقمح والخضراوات. ويوجد نحو ثلاثة جمال، و٩٠ حماراً، و٣٠ رأساً من الأبقار، و١٠٠ رأس من الأغنام والماعز.
الأنصب ^(٢)	على مسافة ثلاثة أميال غربي غلا.	٦٠ منزلاً لبني جابر وبني رقاد وآخرين.	محطة مناسبة للمسافرين ليلاً ممن يقومون متأخرين من مطرح إلى وادي سمائل. يوجد ٢٥ جملاً، و٢٥٠ رأساً من الأغنام والماعز.
جفار ^(٣)	على مسافة أقل من ميل غرب الأنصب	٣٥ منزلاً للشبول.	٥٠ جملاً، و١٥٠ حماراً، و٢٠٠ رأس من الأغنام والماعز.

(١) انظر: غلا Ghallah.

(٢) انظر: الأنصب Lansab.

(٣) انظر: جفار Jifar.

الاسم	الموقع	المنازل والسكان	الملاحظات
فليج الشام ^(١)	على مسافة ثلاثة أميال جنوب غرب غلا.	٣٠ منزلاً لبني رواحة وقبائل مختلطة.	يخص جزء من هذه القرية علي بن جمعة أحد سكرتيري السطان. وبها ٢٠ حماراً، وعشرة رؤوس من الأبقار، و١٠٠ رأس من الأغنام والماعز.
صنب ^(٢)	على مسافة ميلين جنوب فليج الشام.	٨٠ منزلاً للنباهنة.	فيها عشرة جمال، ونحو ٢٥ حماراً، و٣٠ رأساً من الأبقار، و٦٠ رأساً من الأغنام والماعز.
الحمام العالي ^(٣)	على مسافة ميلين جنوبي فليج الشام وغرب صنب.	٣٠ منزلاً للنباهنة وآخرين.	السكان هنا من المزارعين والحمالين، ولهم ١٦ جملاً، و٤٠ حماراً، و٣٥ رأساً من الأبقار، و١٠٠ رأس من الأغنام والماعز.
العوابي ^(٤)	على مسافة أربعة أميال جنوب غرب فليج الشام.	عشرة منازل للتماتمة.	عدد الحيوانات مبعة حمير، و٢٠ رأساً من الأغنام والماعز.

(١) انظر: فليج الشام Falaj - Ash - Sham.

(٢) انظر: صنب Sunb.

(٣) انظر: الحمام العالي Hamman - Al - Ali.

(٤) انظر: العوابي Awabi.

الاسم	الموقع	المنازل والسكان	الملحوظات
مسفاة العالي ومسفاة السافل ^(١)	متجاورتان، ويقعان على مسافة ميلين غرب العوايي.	٨٠ منزلاً لبني رقاد والتمامة، وأيضاً الرحيين والسيابين.	عدد الحيوانات ٤٥ حماراً، و٤٠ رأساً من الأبقار، و٦٠ رأساً من الأغنام والماعز.
سعال ^(٢)	على مسافة ٢,٥ ميل غرب مسفاة.	٢٠ منزلاً للسيابين.	تشتهر هذه القرية بترياق يستخرج من الخضراوات يشفى من سموم الثعبان ويحتفظ به الأهالي كما يقال.

وتتكون هذه القرى الصغيرة باستثناء بوشهر بن عمران (حيث معظم المنازل حجرية) من أكواخ من سعف وجريد النخيل مع ميني أو اثنين من طبقة أحسن مشيدة لأغراض الدفاع. ويبدو أن عدد سكان المنطقة بالكامل نحو ٤٨٠٠ نسمة. وللقرى مزارع منفصلة من النخيل.

ويشتهر وادي بوشهر بعيونه الحارة وأشهرها العيون الاستشفائية في قرية غلا. ويوجد عين أيضاً في إحدى قرى المسفاة، ولكنها حارة جداً حتى لا يمكن استعمالها. وفي عام ١٨٨٨م زار عمان برغش، سلطان زنجبار الذي كان يعاني من مرض مميت بهدف الاستحمام في ينابيع بوشهر. والمسافة بين أقرب جزء من بوشهر وبين مطرح هي سبعة أو ثمانية أميال.

بوشهر Besheyr

٠٠ - ٣١ - ٢٣، ٠٠ - ٢٣ - ٥٨. قرية يحيط بها سور منخفض على بعد نحو ١٤ ميلاً من مسقط، وشوارعها واسعة ونظيفة ومتعرجة، وتبنى بيوتها

(١) انظر: مسفاة العالي Misfah - As - Ali؛ ومسفاة السافل Misfah - As - Safil.
(٢) انظر: سعال Saal.

بُوصَطَة (وادي) Bodhah

٠٠ - ٤٨ - ٢٤، ٠٠ - ٠٩ - ٤٦. واد بمنطقة العارض بوسط شبه الجزيرة العربية؛ انظر خرما Dhrumah^(٤).

البُوصَطَة Butah

٠٤ - ٥٦ - ٠٨ - ٣٨، ٠٨ - ٤٣. قرية في محافظة سراة عبيدة بمنطقة عسير، تقع على ارتفاع ٢٣٨١ متراً فوق مستوى سطح البحر، ويقطنها من ٥٠١ إلى ٢٠٠٠ نسمة. وهي ترتبط بطريق أبها - خميس مشيط - نجران الرئيس. وبالقرية مدرستان، ومستوصف، وقوات أمن، ومحكمة، وسوق، و١٠٠ دكان، وطاحون، وثلاث محطات للوقود، وخدمات كهربائية (ITALCONSULT, 1970)^(٥).

البُوصَطَة Butah

٤٠ - ٥٩ - ١٩، ٠٦ - ٤٣ - ٤٠. أحد أحياء مدينة بريدة^(٦).

(٤) بوضة يقع بأعلى أباض بوادي حنيفة، وهو نقب يخترق صفحة طويق ويقضي إلى شعب ينحدر على أعلى خرما (قرما). والنقب هو المأزم، وهو الثنية، وهو ما يسمى في العرف بالريع. أشار إلى هذا النقب ياقوت فقال: (قرية باليمامة لبني عدي)، وهو يشير إلى ما حول هذا النقب من آثار كانت يوماً قرية (عبدالله بن خميس، معجم اليمامة). (٥) اسم كان يطلق على وسط مدينة سراة عبيدة أو على السوق بمدينة السراة بشكل خاص (وسط المدينة). وهي للمحاميد من آل معمر بن عبيدة، أما الآن فقد شملها اسم مدينة سراة عبيدة وأصبحت أحد أحيائها (علي الحربي، معجم منطقة عسير).

(٦) مزارع نخيل في بريدة (محمد العبودي، معجم بلاد القصيم).

(٧) انظر مادة هذا المدخل في المعجم، فستجد تفصيلات أخرى.

غالباً من الخشب والقش. ويوجد بعض المزارع، كما يقام سوق مرة بالأسبوع (Palgrave). والمكان من دون شك متطابق مع بوشَر ابن عمران^(١).

بُوشَرِينِ عَمْرَانَ Boshar Bin Amran

٠٠ - ٣٢ - ٢٣، ٠٠ - ٢٢ - ٥٨. قرية بوادي بوشَر^(٢).

بُوشَرِينِ عَمْرَانَ Boshar Bin - Amran

٠٠ - ٣٢ - ٢٣، ٠٠ - ٢٢ - ٥٨. انظر: بوشَر (وادي) Boshar (Wadi).

البُوصَطَة (البُصَّصَة) (بئر) Busat (Bir)

٠٥ - ٢٨ - ٢٤، ٣٥ - ٣٦ - ٣٩. بئر تقع قرب المدينة المنورة بالحجاز، وهي بالقرب من مقبرة البقيع على يسار الطريق المؤدي من المدينة المنورة لقباء (Burton).

بُوصَاء Bawdah

٣٠ - ٤٩ - ٢٥، ٠٠ - ٤١ - ٤٥. هجرة مع زراعة قليلة (عشرة هكتارات). وبالقرية مدرسة ومركز رعاية أولية، ويقطنها نحو ٣٠٠ نسمة. ويصل إلى القرية ١٠٠٠ عائلة بدوية حسب الفصول. وهي تقع في المنطقة الوسطى، على ارتفاع ٧٣٧ متراً فوق مستوى سطح البحر، على بعد ٢٨ كم من روضة سدبر، و٣٠ كم إلى تمير عبر درب (ETCO, 1970)^(٣).

(١) انظر مادة هذا المدخل في المعجم، فستجد تفصيلات أخرى.

(٢) انظر مادة هذا المدخل في المعجم، فستجد تفصيلات أخرى.

(٣) بَوْصَاء: من شجر مطير في إقليم سدبر بمنطقة الرياض (حمد الجاسر، المعجم المختصر).

البوق (وادي) (Bug (Wadi))

٤٨ - ٢٦، ٣٨ - ٣٧ تقريباً. مجرى مائي يقع في الجزء الشرقي من حرة عويرض بالحجاز، وهو يمر على بعد ١٠ أو ١٥ ميلاً من مدائن صالح، ويحتوي على يتابيع وأنقاض (Doughty)^(١).

بوكا (Buka)

٤٢ - ٤٣، ١٣ - ١٦ - ٤٣. مستوطنة صغيرة على الساحل في اليمن جنوب رأس مطينة بين الحديدية والمخا. ويوجد مرسى داخل شعاب مرجانية لثمان قوارب من نوع الداو^(٢). وتملك بوكا قبيلتا الدبالة Dobalah والسعيد Saiyids.

بوكبان (بئر) (Bankban (Bir))

٠٠ - ٠٩ - ١٥، ٠٠ - ٠٦ - ٤٩. بئر في حضرموت بجنوبي شبه الجزيرة العربية، تقع على بعد نحو تسعة أميال بالطريق باتجاه الجنوب من

(١) لم أجد هذا الاسم، وربما قد درس مع ما درس من أسماء. وفي الموقع الموصوف يوجد وادي شلال. ووادي شلال - بالتخفيف - واد يصب في وادي القرى من الشمال، فيه قرية باسمه ونخل للمواهب من بلي. يأتي شلال من حرة المواهب، وهي جزء من حرة عويرض (عائق البلادي، معجم معالم الحجاز).

(٢) ورد بالمعجم تهجتها هكذا dhow. والداو من أشهر السفن العربية الشراعية التي كانت تعمل في الخليج العربي. وللداو صاريان يُرفَع عليهما شراعان كبيران مثلث الشكل، ويحيط بالشراعين أعمدة من الخشب، يُطلق على كل منهما عارضة، ويشدهما عدة حبال غليظة. وتمتاز سفينة الداو الشراعية بالدقة الكبيرة التي توجد في مؤخرتها وتتحكم في مسارها. وكانت هذه السفينة تعمل في الخليج العربي في صيد الأسماك والغوص من أجل اللؤلؤ.

السفيلة على طريق الشجر - شبام. وهي تقع عند فم واد، وتحوي ماء مالحاً (Bent.)^(٣).

بوليدة (Bulidah)

٠٠ - ١٤ - ٢٣، ٠٠ - ٤١ - ٥٨. أنظر: مجلاص (وادي) (Mijlas (Wadi)).

البون (Baun)

٠٠ - ١١ - ١٥، ١٠ - ٥٩ - ٤٤. مستوطنة صغيرة باليمن تقع على الطريق الرئيس بين سوق الخميس وصنعاء، وعلى مسافة نحو ٢٢ ميلاً من الأخيرة. وهي تتكون من مجموعة من الأكواخ الحجرية الخاوية الصغيرة كانت، فيما يبدو، تستخدم محلات في أيام سوق الخميس، كما نجد مقهى وفندقاً للمسافرين. وتقع البون في واد يحمل الاسم نفسه، وعلى الضفة اليمنى لجدول مائي جار يعرف بالأصفرة، وهو يتدفق في الاتجاه الشرقي من التلال حول ممر سلامي. ويمر عبر هذا الجدول عند البون جسر من الطوب المحدد. و الطريق من هذا المكان حتى صنعاء يمكن أن تتجازه السيارات. وفي البون يوجد سراًياً بناها الأتراك يمكن الدفاع عنها وتشرف جيداً على الطريق والقرية وإمدادات المياه التي يصعب الوصول إليها مع ذلك من هذا المكان. ويسيطر على السراي كتيبة من الجنود النظاميين من صنعاء. وارتفاع البون هو ٨٩٠٠ قدم.

(٣) بالطريق باتجاه الجنوب من المسيلة على طريق الشجر - شبام (المساحة العسكرية، الجمهورية اليمنية، اتصالات شخصية، ٢٠٠٩م).

البُوَيْرْدَة Bawirdeh

٠٠ - ١٨ - ٣٠، ٠٠ - ١٨ - ٤٨. قرية على الشاطئ الغربي لجزيرة عبّادان^(٣).

البُوَيْرْدَة Lubwairdah

٣٥ - ٤٦ - ٢٥، ٠٤ - ٣١ - ٥١. منطقة تخييم للبدو في داخل قطر^(٤) بشرقي شبه الجزيرة العربية.

البُوَيْرْدَة Lubwairdah

٣٥ - ٤٦ - ٢٥، ٠٤ - ٣١ - ٥١. مورد ماء لقرية الدَّخِيرَة^(٥) على الساحل الشرقي لقطر في الخليج العربي.

بُوَيْش Buweish

٠٠ - ٣٧ - ١٤، ١٥ - ١٣ - ٤٩. قرية في حضرموت بجنوبي شبه الجزيرة العربية، تقع على بعد نحو ثمانية أميال شمال شرق المكلا، على بعد ميل ونصف من الساحل بواد غني بالمياه تحفه أشجار النخيل (Red Sea and Gulf of Aden Pilot, 1909)^(٦).

(٣) انظر مادة هذا المدخل في المعجم، فستجد تفاصيل أخرى.

(٤) انظر مادة هذا المدخل في المعجم، فستجد تفاصيل أخرى.

(٥) انظر مادة هذا المدخل في المعجم، فستجد تفاصيل أخرى. انظر: الدَّخِيرَة Dhakhirah.

(٦) بُوَيْش: واد مشهور في ساحل حضرموت، شرقي مدينة المكلا. تقع بأسفله قرية بويش. وهي تبعد قليلاً عن الساحل وفيها عيون ماء جارئة ومزارع تكثر فيها أشجار النخيل وأشجار فواكه أخرى يملكها سراة المكلا، ويزرع الموز في هذه الجهة في حافة الحقول. ولا يزيد عمق الآبار التي تروى منها الحقول هنا عن عشرين قدماً. وأعلى الساحل بين بويش والمكلا تقع -

بُونان Bonan

٠٠ - ٥٧ - ٣٠، ٠٠ - ١٣ - ٤٧. قرية صغيرة في أسفل بلاد الرافدين على بعد نحو أربعة أميال باتجاه الغرب من قرية مدينة على المجري القديم لنهر الفرات، وعلى بعد نحو ميل واحد من الضفة المقابلة.

البويرة (Al) Buwairah

٠٠ - ٢٠، ١٩ - ٤١. قرية في محافظة قلوة في منطقة الباحة، تقع على ارتفاع ٨٤٥ متراً فوق مستوى سطح البحر، يقطنها نحو ١٠٠ نسمة. وترتبط مع الطريق الساحلي بدرج مستوى بيطن واد بحالة سيئة إلى لا بأس بها، طوله ٣، ٧٧ كم، ولكن يحتاج الشخص إلى ٦، ٠ ساعة مشياً؛ للوصول من القرية إلى ذلك الدرب (ITALCONSULT, 1970)^(٧).

البُوَيْرْد Buwairid

٠٠ - ١٤ - ٢٢، ٠٠ - ١٢ - ٥٩. انظر: جعلان Jaalan.

البُوَيْرْد Buwairid

٠٠ - ٣٤ - ٢٣، ٠٠ - ٣٣ - ٥٧. قرية في وادي الفرع^(٨) بسلطنة عمان.

(٧) البُوَيْرْدَة: قرية من قرى قبيلة الأحلاف بتهامة زهران، تقع أعلى وادي دوق، شرقي قلوة بخمسة وثلاثين كيلاً (علي الزهراني، معجم بلاد غامد وزهران).

(٨) انظر مادة هذا المدخل في المعجم، فستجد تفاصيل أخرى.

البُوَيْطِج Uбайтах

٥٠ - ٢٤ - ٠٠، ٢٢ - ٤٦. انظر: الأَبَيْطِج Uбайтах^(١).

البُوَيْهَب (وادي) Buwayhib (Wadi)

٣١ - ٣٧ - ٢٠، ٤١ - ٥٩ - ٤٠. قرية في بني مالك بمحافظة الطائف في منطقة مكة المكرمة، تقع على ارتفاع ١٦٩٧ متراً فوق مستوى سطح البحر، ويقطنها من ٥٠١ إلى ٢٠٠٠ نسمة. وهي ترتبط مع طريق الطائف - أبها - جازان الرئيس بدرج متموج ومستو ممهد بطن واد وجيده إلى لا بأس به، طوله ٥٦,٥ كم (ITALCONSULT, 1970)^(٢).

البَيَّادِير Bayadir

طبقة من الفلاحين العرب؛ انظر: دبا Dibah.

بَيَّار (عين) Beyar (Ain)

٤٣ - ٤٣ - ٣١، ٢٣ - ٤٤. عين في وادي نهر الفرات، على ما يظهر، تقع قرب الحافة الغربية لبحر الشنافية، وعلى بعد نحو ١٥ أو ١٦ ميلاً شمال غرب مدينة تحمل الاسم نفسه.

- بلدة روكب. ومن ساكني بويش آل السومحي الذين ينتمون إلى قبيلة سبيان. وقد أصبحت بويش اليوم جزءاً من مدينة المكلا بعد أن امتد العمران الحديث إليها (إبراهيم المحققي، ٢٠٠٢م، معجم البلدان والقبائل اليمنية، دار الكلمة بصنعاء).

(١) هذا المدخل إضافة من المحقق لقائمة القارئ بسبب تعدد أسماء المكان.

(٢) البويهب: من قرى بني مالك بمنطقة حداد (حمد الجاسر، المعجم المختصر).

البَيَّاسِرَة (قبيلة) Bayasirah

أو البياسر، والفرد منهم يسري. وهم مجموعة أو قبيلة ذات مكانة اجتماعية أقل شأنًا لكنها منتشرة في كل مكان في عمان، ولاسيما في نخل ويهلاء ونزوى، وفي المدن الساحلية كمسقط ومطرح وصَحْم وصحار. ويوجدون أيضاً في أمكنة مختلفة في وادي سَمَائِل، ومسنة ومالي في وادي بني غافر. أما أصلهم فمشكوك في أمره؛ فبعض المراجع تذكر أنها قبيلة من أصل حضرمي، ولكن يبدو أن معظمهم مولدون لعمانيين عرب، وبعضهم غافري وبعضهم هناري. ولا يوجد اتفاق بينهم في الشؤون الدينية، وهم مسالمون ومجدون وبعضهم على جانب من الثراء الكبير، ولكن العرب لا يعهدون لهم بالسلطة أو الرئاسة. وقد اعتادوا أن يخلعوا خفافهم على طريقة الخدم والمساكين قبل تقبيل أيادي الشيوخ.

والذين يعدون البياسرة قبيلة منظمة يقسمونهم إلى الأقسام الأربعة الآتية: أولاد بركين^(٣) وأولاد عبدو، ومقرهم في نخل، وأولاد صباح^(٤)، ومقرهم في نزوى، وآل خصيب^(٥)، ومقرهم في مدينة مسقط. وتوجد أيضاً في نخل فروع أو أفخاذ ثانوية تسمى أولاد حمد^(٦)، وأولاد عبيدان^(٧). ويبلغ عدد البياسرة نحو ١٠,٠٠٠ نسمة على الأرجح، وهم مرتبطون مع القبائل الآتية: بنو

(٣) انظر: بركين (أولاد) Barakain (Aulad).

(٤) انظر: صَبَّاح (أولاد) Subah (Aulad).

(٥) انظر: خَصِيب (آل) Khasaib (Al).

(٦) انظر: حمد (أولاد) Hamad (Aulad).

(٧) انظر: حَبِيدَان (أولاد) Ubaidan (Aulad).

الجنوبي لخليج كَمَران. ورأس البياض يحيط به شعاب مرجانية تصل مسافتها إلى ربع ميل (Red Sea and Gulf of Aden Pilot, 1909).

البياضة Biyadhah

٠٠ - ١٩ - ٢٢ ، ٠٠ - ٥٣ - ٤٦. انظر:

الأفلاج (Aflaj)^(٢).

(٢) يلحظ الخطأ في رسم الاسم بالحروف اللاتينية. وقد ذكر الشيخ حمد الجاسر رحمه الله في (معجم المنطقة الشرقية، وفي تعليقاته على كتاب بلاد العرب) أن البياضة: - ضد السوداء - هو بياض كعب أرض واسعة تقع شرق إقليم الأفلاج تمتد منه حتى الدُّهْنَاءَ فيما بين الأفلاج وبين الخرج، يحدّها شرقاً الرمال، وغرباً الجبال. ما يزال معروفًا، يحف به من الشرق ما يعرف قديماً باسم الأَدَمِي، ومن الجنوب قف عريض يقع جنوب إقليم الخرج يدعى الدَّم، يمتد جنوب هذا القف حتى يحاذي الحوطة شرقاً فيتبسط وتنسبط الأرض إلى شرق الأفلاج فما بعدها حتى الرمال، وهذا المنبسط من الأرض هو البياض.

الشيخ عبدالله بن خميس في (معجم البمامة) أن البياض يحمل اسمه حتى الآن مجرداً من الإضافة، وهو منطقة واسعة مستطيلة من الشمال إلى الجنوب، يحدّها شمالاً أطراف الخرج الجنوبية، ويحدّها جنوباً الربع الخالي، وشرقاً الدُّهْنَاءَ، وغرباً الطريق المعبد ما بين الخرج والأفلاج، وتمتد مصباً لأودية جبل العارض الجنوبية ما بين طلحا - أطلحا - شمالاً حتى حدود السليل جنوباً. فكل الأودية التي تتجاز الأفلاج وتقع قراها ومزارعها وحصونها فيها كلها تدفع في البياض - ويوجد به سهوب ورياض وقيعان ودكادك وآكام وعبوت. وبه مختلف النبات والأشجار. وبالجملة فهو موضع ذو شأن خصوبة واتساعاً، غير أنه ما يزال فلاحة ماوى للوحش ومرعباً للبوادي.

ويقسمون البياض إلى قسمين جنوبي وشمالى فمن الجدول تحت الأفلاج جنوباً إلى شطاب شمالاً يسمى البياض الجنوبي، ومن مقيض شطاب جنوباً إلى حدود الخرج شمالاً يسمى البياض الشمالي. ويطلق عليه كله بياض هريسان ويخلون اسم هريسان على الشمالي مما -

حسن ٤٠٠ منزل، وبنو رواحة، ٧٠ منزلاً، وبنو بَطَّاش، ٣٠ منزلاً، والحبوس، ٢٠ منزلاً. وقد هاجر بعض البياسرة إلى طُقَّار الداخل حيث يمارسون الزراعة في حمران.

البياضة Bayashah

٥٠ - ٥٨ - ٢٠ ، ٠٤ - ٥٢ - ٤٠. قرية في بني

سعد بمحافظة الطائف في منطقة مكة المكرمة، تقع على ارتفاع ١٩١٦ متراً فوق مستوى سطح البحر، ويقطنها من ٥٠١ إلى ٢٠٠٢ نسمة. وهي ترتبط مع طريق الطائف - أبها - جازان الرئيس بدرج مستوى مسهد بطن واد جيد ومسعى، إلى لا بأس به، طوله ٥ ، ٣٣ كم (ITALCONSULT, 1970).

البياضة (AI) Bayashiyah

١٩ - ٠١ - ٢٠ ، ١٣ - ٢٧ - ٤١. قرية في الباحة

بمنطقة الباحة، تقع على ارتفاع ٢١٤١ متراً فوق مستوى سطح البحر، ويقطنها نحو ١٠٠ نسمة. وهي ترتبط مع طريق الطائف - أبها - جازان الرئيس بدرج جبلي مستو ومنتوج سعى، إلى لا بأس به، طوله ٤ ، ٢ كيلومتر (ITALCONSULT, 1970)^(٤).

البياضة (راس) Bayadh (Ras - AI)

٠٠ - ١٦ - ١٥ ، ٠٠ - ٤٠ - ٤٢. رأس من

الأرض على ساحل اليمن على البحر الأحمر يقع على مسافة نحو ٣٢ ميلاً جنوب غرب ميناء اللُحْيَة. وهي رأس منخفضة ورملية وبها بضع أشجار على مسافة ميل للدخل، وتمثل الرأس الشرقية للمدخل

(١) البياضة: قرية من قرى الزرقاء تقع شمال الباحة على بعد كيلين منها (علي الزهراني، معجم بلاد غامد وزهران).

البياضَة (Al) Bayadiyah

٠٢ - ٠٥ - ٢٣، ٣٢ - ١١ - ٤٥، مستوطنة زراعية صغيرة في منطقة العارض، يزرع فلاحوها تسعة هكتارات، ويقطنها بشكل دائم خمسة أشخاص، مع خمس مزارع تقع في المنطقة الوسطى على ارتفاع ٨١٠ أمتار فوق مستوى سطح البحر، على بعد ١٥ كم من القويعة عبر درب وعر (ETCO, 1970)^(١).

بِياق Biyaq

٠٠ - ١٠ - ٢٣، ٠٠ - ٥١ - ٥٧، انظر: سَمَائِل (وادي) Samail (Wadi).

البَيْتَة (سيف) Sif - Al - Bait

٠٠ - ١٤ - ٢٦، ٠٠ - ٢٧ - ٥٦، محطة لصيد الأسماك في منطقة رؤوس الجبال^(٢) بسلطنة عمان.

بيت الفقيه (Al) Faqih (Bait)

٠٠ - ٣٠ - ١٤، ٠٠ - ١٩ - ٤٣، انظر: الفقيه (بيت) Bait - Al - Faqih.

البَيْجَوِيَّةَ Baijawiyah

٠٠ - ١٢ - ٢٦، ٠٠ - ٣٢ - ٥٠، انظر: البحرين (جزيرة) Bahrain (Island).

بِيحَامِد Bihamid

١٢ - ٥٣ - ٢٠، ٤٨ - ٥٧ - ٤٠، قرية في بني حازث بمحافظة الطائف في منطقة مكة المكرمة، تقع على ارتفاع ١٦٣٢ متراً فوق مستوى سطح البحر، وسكانها ما بين ٥٠١ و ٢٠٠٠ نسمة. وهي ترتبط مع طريق الطائف - أبها - جازان الرئيس بدرب مستو ممهد يطن واد جيد، إلى لا بأس به وطوله ٢٤ كم (ITALCONSULT, 1970).

بِيحَان (وادي) Baihan (Wadi)

٠٠ - ٥٥ - ١٤، ٠٠ - ٤٦ - ٤٥، انظر: عدن (محمية) Aden (Protectorate)^(٣).

(٣) يعد وادي بيحان من المناطق الزراعية الخصبة الغنية بالمياه التي تتدفق إليه من جبال البيضاء، ومن مشارف جبال الكور الشمالية التابعة للعوازل، كما أن المياه الجوفية توجد على عمق يتراوح بين خمسة وعشرين وخمسين قدماً. ومن مزروعات الوادي: البر والشعير والدخن والقات والتين والقطن والبصل والثوم، ومن أشجاره النخيل والسدر والأراك والخروج والخور المعروف بالنبل، كما يعتني السكان بتربية النحل الذي يجود بالعسل الطيب، إلى جانب تربية الحيوانات. ومما يشار إليه أن بعثة أمريكية قامت في عام ١٩٥١م بالتنقيب عن الآثار في بيحان وبخاصة في خراب مدينة تمنع حيث استخرجت عدداً من -

- يلي سهاء الخرج، وهو مرتع جميل مألوف ومحبوب للمائية وبالتيبعية يحبه أهلها. وفي البياض عدة أودية تسيل من أعلاه مشرقة، ويعترضها في أسفل البياض حزن يشبه الحرّة حث مستطيل من الشمال إلى الجنوب، يتظلم أسفل البياض كله ويسمى الحرش، والحرشة، فبعض هذه الأودية يفتتح هذا الحزن ويذهب ليستقر في مراتج، الدّهَاء، وبعضها يقف تحت هذا الحزن غرباً مما يلي ما يسمى الحقاوة، وهي حزون متفاداة متصاقبة من الشمال للجنوب تلب بالحرش. والبياض سابقاً من ديار قشير وجعدة، أما الآن فهو من ديار الدواسر. ا.هـ. (انظر أيضاً: عبدالله الوبيعي، جيولوجية وجيومورفولوجية المملكة العربية السعودية).

(١) البياضَة: من البياض - أرض دمنة محاطة بالجبال من جميع جهاتها، واسعة، تقع على ضفة وادي الخنفة في بطن العرض، شمال غرب بلدة القويعة على بعد خمسة عشر كيلاً وقد احضر فيها ابن بشر من أسرة العرافا نبأً زراعية وعمرها، وعرسها نخلا وأشجاراً وزرعها (سعد بن جنيبل، معجم عالية نجد).

(٢) انظر مادة هذا المدخل في المعجم، فستجد تفصيلات أخرى.

بَيْحَان Baihan

٠٠ - ٤٩ - ١٤، ٠٠ - ٤٥ - ٤٥. انظر: عدن (محمية) (Aden Protectorate)^(١).

بَيْحَان الدَوْلَة (Daulah (Baihan - Ad)

٠٠ - ١٥ - ١٤، ٠٠ - ٤٢ - ٤٥. انظر: عدن (محمية) (Aden Protectorate)^(٢).

البَيْدْرَة (حصن) (Baidrah (Hisn)

٣٠ - ٠٩ - ١٥، ٠٠ - ٤٩ - ٤٧. قرية في منطقة قبلية بمنطقة آل العمودي بحضرموت تقع عند التقاء وادي ريذة الدين مع رافده وادي ربض، وهي

- التعاليل والقوش المستندية وغيرها من اللقى الأثرية (إبراهيم المقحفي، ٢٠٠٢م، معجم البلدان والقبائل اليمنية، دار الكلمة بصنعاء).

(١) بَيْحَان: واد مشهور في قاع فسيح يمتد من شمال البيضاء إلى أطراف رملة السبعين. يمثل في أعماله مديرية من مديريات محافظة شبوة، وعاصمتها مدينة العليا التي كان يقال لها بيحان القصاب. وتضم المديرية عدداً من المناطق الأثرية المهمة التي تنتشر في وادي عسبلان ووادي عين ووادي مبلقة ومن هذه المناطق: جبل ريدان، حجر بن حميد، حجر كحلان، خراب مدينة تمنع التي كانت عاصمة لدولة قتيان القديمة، كما تضم مديرية بيحان القبائل الأتية: آل بلحارث، المصعبين، أهل نعيم (نعيمي)، أهل العريف، آل الحميدي، المحاضر (آل المحاضر الذين قدموا إليها من حضرموت)، آل الكدادي، آل القاطمي، آل الهيلي، وغيرهم (إبراهيم المقحفي، ٢٠٠٢م، معجم البلدان والقبائل اليمنية، دار الكلمة بصنعاء).

(٢) بيحان الدولة مدينة مرتبطة بوادي بيحان إلا أنها تمثل في أعمالها مركزاً إدارياً من مديرية مسورة وأعمال محافظة البيضاء (إبراهيم المقحفي، ٢٠٠٢م، معجم البلدان والقبائل اليمنية، دار الكلمة بصنعاء).

على بعد ١٥ ميلاً من عمد^(٣) باتجاه أعالي الوادي (Wrede).

البيير (خان) (Bir (Khan - Al)

٠٠ - ٥٩ - ٣٢، ٠٠ - ٢١ - ٤٤. سراي قديم مهجور للقوافل على الطريق بين بغداد وكربلاء. وهي تقع على بعد نحو خمسة أميال من المحمودية، و١٥ ميلاً من المسيب، وكان زوارها كثيرين غير أنها استبدلت بالمحمودية أخيراً.

البيير Bir

٣٠ - ١٧ - ٢٥، ٣٥ - ٥٧ - ٤٥. قرية كبيرة^(٤) في منطقة العارض^(٥).

البيير Bir

٣٠ - ١٧ - ٢٥، ٣٥ - ٥٧ - ٤٥. قرية بمحافظة تادق تحوي أربعة أقسام: الديرة (أو البيير الداخلية)، وهو القسم الرئيس، والثلية،

(٣) انظر: عمد Amd.

(٤) البيير: - واحد الأبار غير مهموز - أحد بلدان المحمل، يقع بين تادق وبين الصفرات في هضبة منبسطة واقعة بين وادي العتق الأعلى شمالاً، وبين وادي حريملاء - الشعيب - جنوباً، وبين وادي تادق - عيثران - غرباً، وبين الحضافة والمثهبة وما حولهما شرقاً. ويسمى هذا المرتفع وما به من بلدان وما يتخلد منه من شعاب يسمى اللهزوم، ولعل التسمية مأخوذة من تكوين وطبيعة هذه المنطقة. ويتخذ وادي البيير من هذا المرتفع مشملاً. وكان البيير ما قبل سنة ١٠١٥ متهاً لسبع فغلبهم عليه قوم من الدواسر برئاسة محمد وعبدالله آل حنين وعمره وغرسوا تخيله ابتداء من السنة السالفة الذكر (عبدالله بن خميس، معجم اليمامة).

(٥) انظر مادة هذا المدخل في المعجم، فستجد تفصيلات أخرى.

البيير (Al) Bir

٢٩ - ٥١ - ٢٨، ٠٤ - ١٦ - ٣٦. قرية في منطقة القريات^(٣) تقع على ارتفاع ٧٠٠ متر فوق مستوى سطح البحر، ويسكنها من ١٠٠ إلى ٤٩٩ نسمة، ويخدمها طريق خبير - تبوك الرئيس. ويشمل النشاط الاقتصادي تربية الإبل والأغنام والماعز. وبالمنطقة كفاية من الماء العذب، ودرجة عذوبة الماء ٧٦ - ١٠٠٪. وبها مدرسة ابتدائية للبنين، ومستوصف، ومركز بريد وتلغراف وهاتف، ومكتب لجوازات السفر والجمارك، وقوات للأمن، ومحطة للكهرباء، ومحطة بتزين (WILSON - MURROW 1970)^(٤).

بئر ابن هرماس Bir Bin Hirmaas

٢٩ - ٥١ - ٢٨، ٠٤ - ١٦ - ٣٦. انظر: البيير (Al) Bir^(٥).

بييرين Birain

٢٩ - ٢٣، ٠١ - ٣٦ - ٥٨. انظر: عدي (Wadi) Adai.

(٣) تقع الآن في مركز بنو ابن هرماس بمنطقة تبوك.
(٤) بئر ابن هرماس: وقد تختصر فيقال البئر - كانت محطة للسكة الحديد على بعد ٦٠ كيلاً شمال تبوك، ثم تطورت فصارت قرية فيها مركز إمارة ومدرسة. وعندها يفرق طريق حقل والبدع غرباً، وهي شرق كل منهما بنحو ١٦٠ كيلاً، ومنها إلى ذات حاج ١٥ كيلاً، وذات حاج شمالها، وإلى حالة عمار قرب الحدود الأردنية ٤٥ كيلاً، تشرف عليها من الشرق سلسلة جبال عاجات. ويقول العطيون: إنها منسوبة إلى الشيخ مطير بن هرماس شيخ قبيلة العقيلات من بني عطية، وإنه هو الذي حفرها (عائق البلادي، معجم معالم الحجاز).
(٥) هذا المدخل إضافة من المحقق لقائمة القارئ بسبب تعدد أسماء المكان.

والجنوب، والمثيلة. وإجمالي السكان يبلغ ٧٠٠ نسمة، وقد هاجر أكثر من نصف السكان للرياض، ولم يبق إلا المزارعون. وبها مدرسة، ومركز رعاية أولية، وبريد، ومئة دكاكين. وهي تقع في المنطقة الوسطى، على ارتفاع نحو ٧٢٠ متراً فوق مستوى سطح البحر، على بعد ١٢,٥ كم إلى وصلة الطريق المزمع إنشاؤها لتادق (ETCO, 1970)^(١).

البيير Bir

٢١ - ٢٣، ٠٠ - ٥٧ - ٥٧. انظر: جابر (Wadi Bani) Jabir.

البيير Bir

٠٣ - ٥٧ - ٢٦، ٢٠ - ١١ - ٤٢. قرية في منطقة حائل، تقع على ارتفاع ٩٤٠ متراً فوق مستوى سطح البحر، ويقطنها من ٥٠٠ إلى ١٩٩٩ نسمة. وترتبط بطريق عقلة الصغور - حائل الرئيس يدرج متموج طوله ٢٦ كيلاً، وهو مسطح وعرضه لفيضان السيول. وتشمل الأنشطة الاقتصادية فيها: زراعة القمح والبرسيم، وبعض الخضراوات والفواكه، مع تربية الماشية من الغنم والماعز والأبقار. وليس بها كفاية من الماء العذب، ودرجة عذوبته ٢٥ - ٠٪ (WILSON - MURROW, 1970)^(٢).

(١) انظر: البيير Bir.

(٢) البيير: قرية تقع على مسافة ١٢٠ كيلاً من حائل في شرقي سلمى بميل نحو الجنوب، وسكانها من شمر، وتقع جنوب طابة، بنحو ١٥ كيلاً، وفيها نخل وزروع. ويلاحظ أن العامة يسهلون الهمزة فيقلبونها ياء في اسم (البئر) (حمد الجاسر، معجم شمال المملكة).

البيريه Bari

٠٣-١٤-١٩، ٥٧، ٠١-٤٢. قرية بمحافظة
المجاردة في منطقة عسير، تقع على ارتفاع ١٤٤٦
متراً فوق مستوى سطح البحر، ويقطنها من ٥٠١
إلى ٢٠٠٠ نسمة. وترتبط مع طريق الطائف-أبها-
جازان بدرج جبلي مستو مهده سيئ، إلى لا بأس
به، طوله ٦,٢ كم، ولكن يحتاج الشخص إلى
ساعتين مشياً؛ للوصول من القرية إلى ذلك الدرب
(ITALCONSULT, 1970).

البَيْسَرِي Baysari

٥٩ - ٣٢ - ١٦، ١٩ - ٤٦ - ٤٢. قرية في
محافظة صامطة في منطقة جازان، تقع على ارتفاع
٤١ متراً فوق مستوى سطح البحر، ويقطنها من
٥٠١ إلى ٢٠٠٠ نسمة. وهي ترتبط مع طريق
الطائف - أبها - جازان الرئيس بدرج مستو لا
بأس به، طوله ٥٤,٨ كم. وبالقرية دكان واحد
(ITALCONSULT, 1970).

بَيْش Baysh

٣٦ - ٢٢ - ١٧، ٤٦ - ٣١ - ٤٢. قرية في
محافظة بيش بمنطقة جازان، تقع على ارتفاع
٧٣ متراً فوق مستوى سطح البحر، ويقطنها
أكثر من ٢٠٠٠ نسمة. وترتبط بطريق الطائف
- أبها - جازان الرئيس. وبالقرية ثلاث مدارس،
ومستوصف، ويريد وبرقية، ومحكمة،

(١) البَيْسَرِي: من قرى وادي تعسر على حدوده قرب قرية
ديحة (محمد العقيلي، معجم مقاطعة جازان).

وسوق، و١٠٠ دكان، وطاحون، وأربع مقاهي
(ITALCONSULT, 1970).

بَيْشَه (أو قلعة بَيْشَه)

Bishah (Or Qalat Bishah)

٠٠ - ٠٠ - ٢٠، ٢٣ - ٣٦ - ٤٢. مدينة أو
مجموعة مستوطنات تقع على مسافة نحو ٢٤٠
ميلاً إلى الجنوب الشرقي يميل نحو الشرق من
مكة المكرمة، وهي في وادي بيشة الذي يمكن
اعتباره، دون مشكلات، منطقة منفصلة يحدها من
الشرق تليلث، ومن الغرب الحجاز وعسير، ومن
الشمال الشرقي وادي سبيع. وبيشة نفسها محطة
استراحة مهمة على الطريق المؤدية من وادي
الدواسر إلى الحرمين وعسير واليمن. وعرفت
المستوطنة بجودة مائها، وما يحيط بها من مناطق
مزروعة، ولكن لم يحدث أن زارها أوروبي قط،
ولذلك نجد أن المعلومات المتيسرة عنها هي تلك
المستقاة من مصادر عربية. ومع ذلك فقد احتلتها
قوة مصرية لأسبوعين في عام ١٨٣٤م.

بَيْشَه (وادي) Bishah (Wadi)

انظر: الدواسر (وادي) (Dawasir (Wadi).

بَيْشَه Bayshah

١٦-٧-١٨، ٣٥، ٤٠-٤٢. قرية في المسقي
بمنطقة عسير، تقع على ارتفاع ٢١٩٣ متراً فوق
مستوى سطح البحر، ويقطنها من ١٠١ إلى ٢٥٠

(٢) بَيْش: بلدة قديمة معروفة، والأسم يطلق على قريتين:
بيش العليا، وبيش السفلي وتسمى أم الخشب (حمد
الجاسر، المعجم المختصر).

نسمة. وهي ترتبط مع طريق الطائف-أبها-جازان الرئيس بلرب متموج إلى مستو ممهد لا بأس به، طوله ٤,٢٦ كم. وبها مدرسة، ومستوصف (ITALCONSULT, 1970)^(١).

ويقطنها من ١٠١ إلى ٢٥٠ نسمة. وترتبط مع الطريق الساحلي بلرب مستو ببطن واد بحالة سيئة إلى لا بأس بها، طوله ٤,٢٥ كم^(٢).

الْبَيْضُ (Baiyadh)

٠٠-٠١-٢٣-٠٠-٤٣-٥٨. انظر: الطائين

(وادي) (Tayin (Wadi).

الْبَيْضُ (Bauyadh)

٠٠-٠٢-٢٣-٠٠-٤١-٥٨. انظر: الطائين

(وادي) (Tayin (Wadi)^(٣).

الْبَيْضُ (Bayz)

٠٧-٠٣-١٧-٤٣-٤٩-٤٢. قرية في محافظة

أبو عريش بمنطقة جازان، تقع على ارتفاع ٧٦ متراً فوق مستوى سطح البحر، ويقطنها من ١٠١ إلى ٢٥٠ نسمة. وهي ترتبط مع طريق الطائف-أبها-جازان الرئيس بلرب مستو ببطن واد جيد وسيع، إلى لا بأس به، طوله ٨,٣٥ كم. وبالقرية أربعة دكاكين (ITALCONSULT, 1970)^(٤).

الْبَيْضَاءُ (الدَّارُ) (Bayda (Dar Al)

٣٧-٢١-٢١-٠٣-٢٠-٤٠. قرية بالطائف

في محافظة الطائف بمنطقة مكة المكرمة، تقع على ارتفاع ١٨٩٠ متراً فوق مستوى سطح البحر،

(٤) بيض: واد معروف يلتقي بوادي سمرة عند قرية الشرفاء من قرى آل حدرة (محمد العقيلي، معجم مقاطعة جازان).

(٥) في سلطنة عمان.

(٦) البَيْضُ: قرية على ضفة وادي جازان الشمالية (محمد العقيلي، معجم مقاطعة جازان).

الْبَيْضُ (حَالَةٌ أَوْ) (Baid (Halat . Umm . Al)

٠٠-٠٩-٢٦-٠٠-٣٨-٥٠. انظر: البحرين

(إمارة) (Bahrain (Principality).

بَيْضُ (وَادِي) (Baidha)

٠٠-١٨-٢٧-٠٠-١٥-٤١. أحد الأودية

الثانوية التي تهبط من السفوح الشرقية لجبل أجا^(١) في نجد^(٢).

بَيْضُ (وَادِي) (Baid (Wadi)

٤١-٣٠-١٧-١٧-١٦-٤٢. قرية في مركز

عُثُود بمنطقة جازان، تقع على ارتفاع ٧ أمتار،

(١) بيضة: من قرى خميس مشيط في منطقة عسير، وتدعى بيضة ابن مشيط من قرى شهران (حمد الجاسر، المعجم المختصر).

(٢) انظر مادة هذا المدخل في المعجم، فستجد تفصيلات أخرى.

(٣) لم أجد وادياً أو شعبياً يتحد من السفوح الشرقية بهذا الاسم، ولعله خطأ في التوجيه؛ إذ إن هناك شعب بيض يتحد من السفوح الغربية لجبل أجا. ولعله هو المقصود وعلى هذا تكون الإحداثيات هي: ١٨-٢٧، ٤١-١٥.

وذكر الشيخ حمد الجاسر أن بَيْضُ من أودية أجا الغربية، يقبض في أرض موقق، وله فروع وفيه نخل، ولا ماء فيه. ومن فروعه وادي الشفراء، يتحد من أجا وفيه نخل. ومن فروعه وادي صحا-وصحا غير الذي في جو-وفي وادي صحا هذا نخل على آبار وفيه مزارع (حمد الجاسر، معجم شمال المملكة).

هجرة من الخيام لقبيلة بلي التي تملك أيضاً بضعة أشجار من النخيل^(١).

البيضاء (جبل) (Baidha (Jabal)

١٥ - ٤٥ - ٢٤، ١٠ - ٢٤ - ٣٩. جبل في الحجاز يقع على بعد نحو ٣٠ ميلاً شمال شرق المدينة المنورة، ويعد علامة طريق للمسافرين عندما يقتربون من المدينة سواء القادمون من سوريا أم من القيصم (Doughty)^(٢).

البيضاء (جزيرة) (Bodhi (Al)

٠٠ - ٣٠ - ١٥، ٠٠ - ٣٠ - ٤٢. انظر: فرسان (جزائر وضاف) (Farasan (Islands and Bank)^(٣).

البيضاء (منطقة) (Baidhah (District)

٠٠ - ٥٨ - ١٣، ٠٠ - ٣٤ - ٤٥. انظر: عدن (محمية) (Aden (Protectorate).

(٢) البيضاء: قال ابن شبة في ذكر صدقات علي بن أبي طالب - رضي الله عنه - : (وله أيضاً بحرة الرجال واد يقال له البيضاء فيه مزارع). - وحررة الرجال يقصد بها هنا التي في ناحية شغب وباداه وهي حررة العويرض. ووادي البيضاء ما يزال معروفاً، يقع غربها، يفصل بينهما وادي الجزل الذي تتحدّر فروعه من الحررة. أما وادي البيضاء فيتحدر من غربي حررة العويرض مغرباً فيلتقي بوادي أبي القراز المقضي إلى وادي الأزلم، ثم إلى البحر، وفي وادي البيضاء بئر ذات نخل تدعى بئر البيضاء (حمد الجاسر، معجم شمال المملكة).

(٣) البيضاء: جبل بيضاء ضخمة شمال المدينة في ديار ولد محمد من حرب يمر طريق المدينة إلى الشام قربها على مسافة ٤٥ كيلاً، وهي أضخم جبال تلك المنطقة تراها من مسافات بعيدة ويقال إن فيها الوعول والتمور إلى اليوم، ومعظم مياه جبل البيضاء في وادي أئمة أحد روافد إضمر من الشرق (عائق البلادي، معجم معالم الحجاز).

(٤) من جزر الجمهورية اليمنية.

وسكانها نحو ١٠٠ نسمة. وهي ترتبط مع طريق مكة المكرمة - جدة الرئيس بدر بن مستور وتموج بطن واد لا بأس به، طوله ٤,١ كم. وبالقرية مدرستان، وثلاثة دكاكين، وطاحون، وكهرباء (ITALCONSULT, 1970)^(٤).

البيضاء (الدار) (Bayda (Dar Al)

٢٩ - ٣٢ - ٢٠، ٠٣ - ٠١ - ٤١. قرية في بني مالك بمحافظة الطائف في منطقة مكة المكرمة، تقع على ارتفاع ١٧٧١ متراً فوق مستوى سطح البحر، وسكانها نحو ١٠٠ نسمة. وهي ترتبط مع طريق الطائف - أبها - جازان الرئيس بدر بن مستور بطن واد سيح، إلى لا بأس به، طوله ٦٠,٦ كم، ولكن يحتاج الشخص إلى ٢,٧ مشي للوصول من القرية إلى ذلك الدرب (ITALCONSULT, 1970).

البيضاء (بئر) (Baidha (Or Al Baidna)

٠٠ - ٥١ - ٢٦، ٠٠ - ٤٦ - ٣٦. قرية بالحجاز على الطريق الشمالي من الوجه إلى العلا. ومن تقارير ضباط الجيش المصري المحليين يظهر أن البيضاء تبعد نحو ٦١ ميلاً من الوجه. وبها مزارع نخيل وقليل من أشجار أخرى، وبعض الآبار. وهي تقع على السفوح الشرقية لجبال الحجاز الساحلية.

ووفقاً لداوتي Doughty فإن البيضاء على بعد مسيرة يوم كامل من البلدة الساحلية الوجه، وهي موقع أنقاض، مع نخيل دوم برية. وهناك أيضاً

(١) الدار البيضاء: من قرى الحُضرة، من تقيف، في وادي المحرم في محافظة الطائف (حمد الجاسر، المعجم المختصر).

الْبَيْضَاءُ (وادي) Baidha

٣٠ - ٥٤ - ٢٠ - ٠٠ - ٤٥ - ٣٩. قرية^(١) تبعد ٣٨ ميلاً شمال غرب مكة المكرمة على طريق الليث - مكة المكرمة^(٢).

بَيْضَاءُ Baidha

٠٠ - ٢٢ - ٢٤ - ٠٠ - ٢٥ - ٥٦. انظر: عمر الغربي (وادي بني) (Umr - al - Gharbi (Wadi Bani)^(٣).

الْبَيْضَاءُ Baidhah

٠٠ - ١٨ - ٣١ - ١٦ - ٤٥. انظر: السَّمَاوَة (قضاء). (Samawah (Qadha).

الْبَيْضَاءُ Bayda

٤٧ - ٠٠ - ٢٠ - ٥٣ - ١٢ - ٤١. قرية في محافظة قلوة في منطقة الباحة، تقع على ارتفاع ٥٨٠ متراً فوق مستوى سطح البحر، ويقطنها نحو

(١) هناك قرية للأشراف بالوادي.

(٢) البَيْضَاءُ: وادي يمر جنوب مكة على بعد ٥١ كيلاً، يسيل من جبال الخائق - ضعايف سود غرب جبال راية - ثم يمر بين جبل سطاغ شمالاً وحرّة طقبل جنوباً فيدفع في البحر بين وادي ملكان شمالاً وإدام جنوباً، وأسفله يسمى وادي الأبيار لوجود آبار للاستقاء فيه منها الخرقاء والخريقاء، والبيضاء بئر في أعلاه عذبة الماء رهيبة يمر بها طريق اليمن وكانت محطة للجمال فاندثرت، وبها سمي الوادي وادي البيضاء.. ولوادي الأبيار ذكر في تأريخ العصامي، حيث روي أن بعض الأشراف كان يتوفى فيه فيحمل على أعتاق الرجال إلى المسجد الحرام. ومكانه الحمودية من الأشراف العبدلة ويصلون إلى دفاق شمالاً. ولا توجد في الوادي زراعة دائمة وهي المرحلة الأولى من مكة إلى اليمن (هائق البلادي، معجم معالم الحجاز). (٣) بسلطنة عمان.

١٠٠ نسمة. وترتبط مع الطريق الساحلي بدر ب مستو بيطن واد بحالة سيئة إلى لا بأس بها، طوله ٦٤,٧ كم (ITALCONSULT, 1970)^(٤).

الْبَيْضَاءُ Bayda

٥٨ - ١٩ - ١٩ - ٥٩ - ٥٥ - ٤١. قرية بمحافظة المجاردة في منطقة عسير، تقع على ارتفاع ٧٤٠ متراً فوق مستوى سطح البحر، ويقطنها من ١٠١ إلى ٢٥٠ نسمة. وترتبط مع الطريق الساحلي بدر ب مستو و متموج بيطن واد جيد، إلى لا بأس به، طوله ٤٨,٨ كم، ولكن يحتاج الشخص إلى ٠,٣ ساعة مشياً للوصول من القرية إلى ذلك الدرب (ITALCONSULT, 1970)^(٥).

الْبَيْضَاءُ Bayda

٥٨ - ٤٦ - ٤٦ - ١٦ - ٥٩ - ٠٨ - ٤٣. قرية في محافظة الخوبة^(٦) في منطقة جازان، تقع على ارتفاع ٢٠٢ من الأمتار فوق مستوى سطح البحر، ويقطنها من ٥٠١ إلى ٢٠٠٠ نسمة. وترتبط مع طريق الطائف - أبها - جازان الرئيس بطريق مستو و متموج ممهد سعي، إلى لا بأس به، طوله ٥,٨١ كم (ITALCONSULT, 1970)^(٧).

(٤) البيضاء: قرية من قرى قبيلة دوس بني فهم بسرارة دوس من زهران، تقع بالقرب من وادي تربة زهران شرقي آل نعمة (علي الزهراني، معجم بلاد غامد وزهران). (٥) البَيْضَاءُ: قرية للحصنة من عيس تهامة (عمر بن غرامة العمري، معجم بلاد رجال الحجر). (٦) تسمى الآن محافظة الحُرث. (٧) البيضاء: - ضد السوداء - من قرى بني الحرث، شرق بلدة الخوبة (محمد العقيلي، معجم مقاطعات جازان).

البيضاء Biyadh

٣٠٠-٢٦٠، ٣٠-٤٩ هي أكبر ارتفاع الأحساء التي يمكن أن تندرج تحت اسم واحد، على أن طبيعتها الصحراوية المقفرة لا تجعل لها من الأهمية ما يتناسب مع حجمها أو تجعل منها قرينة لواحتي الأحساء والقطيف.

الحدود:

تمتد البيضاء^(٢) شمالاً من ساحل الرأس الذي تقع باتجاهه جزيرة أبو علي حتى رأس

(١) ورد في النص الأصلي البياض Biyadh، وهو خطأ، والصحيح البيضاء، وهو غير البياض الذي في منطقة الرياض، الواقع إلى الشرق من الأفلاج. انظر مدخل (البيضاء Biyadh) في المعجم، فستجد تفصيلات أخرى عن البيضاء.

(٢) البيضاء: موضع مجاور لثاج، وهو منطقة رملية على بعد ١٠٠ كيل جنوب شرقي ثاج، وتطلق البيضاء على الكثبان الرملية التي تمتد إلى الشمال الغربي من الجبيل حتى العقير، وهي مساكن لبني خالد وبني هاجر والحجمان. قال ياقوت عن البيضاء: «أرض ذات نخل ومياه دون ثاج والبحرين». وقال أيضاً: «هي «قريات بالرملة في القطيف فيها نخل». وتتوسع المصادر الأخرى فتقول (البيضان) بكسر الباء: ما حول البحرين من البرية. والبيضاء من بلاد بني جذيمة بالسيف، وهي - كما يقول ياقوت: «في رمال وعثة تحتها أحساء - عذبة الماء». قلت: هذا الموضع يطلق على الأرض الممتلئة من الجبيل إلى العقير. وقال الأزهري - أيضاً - في «التهديب»: «وقد رأيت بالبيضاء من بلاد جذيمة عبد القيس تخلقاً كثيرة عروقها راسخة في الماء، وهي مستغنية عن السقي، وعن ماء السماء وتسمى (بعلا)». قلت: ما أصدق الأزهري في روايته عن المنطقة، فهو يصفها ويحدث عنها وكأنه أحد أبنائها. وصفه النخل الذي يستغني عن السقي نراه كثيراً، ولا سيما في المنطقة الممتلئة من الجبيل حتى الظهران (عبدالرحمن العبيد، الموسوعة الجغرافية لشرقي البلاد العربية السعودية).

الصفيراء؛ وهو رأس مواجه للطرف الجنوبي لجزيرة الزخونية جنوباً وعلى امتداد ١٣٠ ميلاً. وتحد البيضاء من الشمال بيقعة تسمى الحُزوم، ومن الغرب منها يقع على التوالي من الشمال إلى الجنوب المناطق: جو سمين، والحَبَل، والجوف، وأبا الدلايس، وواحة الأحساء. ومن الجنوب تقابل الجافورة وبرز القارة بالقرب من الساحل. والحد الأقصى لاتساع البيضاء هو ما بين البحر والحَبَل حيث يبلغ الاتساع نحو ٥٠ ميلاً.

وتعد واحة القطيف التي تقع على الساحل في منتصف الطريق تقريباً بين طرفي البيضاء بقعة منفصلة تحيطها البيضاء من ناحية البر، ولكنها لا تكون جزءاً منها، كذلك فإن مساحات أخرى معينة تقع ضمن هذه المنطقة نفسها وإن كانت تتميز اسماً وخصائص عنها، وقلما تعد داخلية تحت اسم البيضاء، وقد عالجتنا هذه المساحات من الأرض في مقالات منفصلة، أما أسماؤها فترد في الفقرة أدناه.

المظاهر الطبيعية والتقسيمات:

تعد البيضاء عموماً بقعة من التربة الرملية الخفيفة اللون لما يكثر فيها التلال الرملية البيضاء المنخفضة المسماة نقيان؛ وهي التي تنمو فيها حشائش القصب والسيط، والثمام، والعوسج، والعنديل والرشاد والظرفاء التي تنمو بكثافة واضحة. وفي كل مكان تقريباً يمكن الحصول على الماء بالحفر لأقدام قليلة تحت السطح ويقول البدو إن آبار البيضاء تعد بالآلاف.

أما جَبْرُ العِجَل^(٤) فهو منطقة صغيرة أخرى مشابهة بين الجبيل البري وقصر آل صبيح.

المظاهر والآبار:

بلزمنّا لكي نقدم وصفاً أدق للمنطقة أن نقسم البيضاء إلى الأجزاء الآتية:

- ١ - الجزء الشمالي من سبخة الصم.
- ٢ - الجزء الواقع بين سبخة الصم والحزوم، والديبسي وواحة القطيف.
- ٣ - الجزء بين الحزوم والديبسي والجوف.
- ٤ - الجزء بين الديبسي في الغرب وواحة القطيف وبر الظهران في الشرق.
- ٥ - الجزء الداخلي من دوحة رحوم^(٥).
- ٦ - الجزء الواقع ناحية الغرب والجنوب الغربي من بر العقير^(٦).

ونأخذ الآن في وصف كل جزء من هذه الأجزاء التي اصطلحنا عليها، غير أن الحزوم^(٧) والديبسي^(٨) وبر الظهران^(٩) وبر العقير^(١٠) سواء اعتبرت داخله في البيضاء أم مجرد محيطة بها

وهناك مساحات كثيرة من الأرض تلفت النظر باختلافها في طبيعتها عن بقية المنطقة وتوجد في أقصى الشمال من هذه المساحات سبخة الصم^(١١)، وهي سهل ملحي كبير أو منخفض تتروني^(١٢) مغطى بالثلال الرملية يصل تقريباً إلى البحر في المنطقة المجاورة لجبل الظليفين ويمتد في الداخل إلى عدة أميال بعرض كبير جداً، وإلى الجنوب منها ومنفصلاً عنها فقط بشرط ضيق من أرض البيضاء، كما توجد سبخة ثانية ذات طبيعة مشابهة تعرف باسم سبخة الصَّلاليات، وفي الشرق يصل هذا المستنقع تقريباً إلى حدود واحة القطيف. والمساحتان المحتويتان على أحسن مجموعة من الآبار في البيضاء تعرفان باسم الديبسي والحزوم؛ ومراكزهما على التوالي تبعد عشرة أميال جنوب غرب و ٣٠ ميلاً غرب بميل نحو الجنوب من مدينة القطيف. ويلي هذه في الأهمية شريطان ساحليان: هما بر الظهران الذي يمتد من واحة القطيف إلى الخليج الكبير لدوحة رحوم^(١٣)، وبر العقير الذي يصل باتجاه الجنوب من دوحة رحوم إلى نهاية منطقة البيضاء. ويسمى الجزء المهم الآخر من البيضاء بعد السبخة الجبيل؛ وهي منطقة تمتد لبضعة أميال تتقاطع على مسافة ٣٠ أو ٤٠ ميلاً من الهفوف على طريق مدينة القطيف، ويمكن هنا الحصول على الماء حيث يضرب البدو خيامهم في بعض الأحيان.

(١) انظر: الصَّم (سبخة) (Summ (Sabkhat - As).

(٢) محتو على التروجين.

(٣) دوحة رحوم هي التي يظل عليها الآن شاطئ نصف القمر، وقد نسي اسمها مع الأسف، وحل هذا الاسم المعرَّب بديلاً عنه.

(٤) كانت مرعى لأهالي الجبيل (عبدالرحمن العيينة الموسوعة الجغرافية لشرقي البلاد العربية السعودية).

(٥) انظر: رُحوم (دوحة) (Ruhum (Dohat؛ وهي التي تعرف اليوم بشاطئ نصف القمر.

(٦) انظر: العُقَيْر (بر) (Oqair (Barr - Al).

(٧) انظر: الحزوم (Huzum).

(٨) انظر: الديبسي (Dabaisi).

(٩) انظر: الظُهْران (بر) (Dhahran (Barr - Adh).

(١٠) انظر: العُقَيْر (بر) (Oqair (Barr - Al).

سوف ترد على حدة تحت أسمائها الخاصة، وكذلك بالطبع واحة الأحساء.

أولاً:

فيما يأتي جدول للمعالم الرئيسة في قسم البيضاء الواقع شمال سبخة الصم مرتبة ترتيباً هجائياً:

الاسم	الموقع	الطبيعة	الملحوظات
جبل الظليقين ^(١)	على الساحل على بعد ميلين جنوب شرق الجبيل البحري.	تل.	...
الجبيل البحري ^(٢)	على الساحل على بعد ٢٣ ميلاً جنوب شرق جزيرة أبو علي، و٣٧ ميلاً شمال غرب رأس تنورة.	تل يكون علامة حدود لها بعض الأهمية.	هناك خليج صغير يمتد نحو الداخل مباشرة عند الجانب الشمالي من التل يعرف باسم خوير الجبيل.
الجبيل البري ^(٣)	على بعد خمسة أميال في الداخل باتجاه الجنوب الغربي من الجبيل البحري.

(١) انظر: الظليقين (جبل) Dhalahfain (Jabal).

(٢) انظر: الجبيل البحري Jubail - Al - Bahri.

(٣) انظر: الجبيل البري Jubail - Al - Barri.

الاسم	الموقع	الطبيعة	الملحوظات
جزيرة الباطنة ^(١)	جنوب جزيرة أبو علي وتفصل عنها بواسطة مجرى غير صالح للملاحة يدعى مقطع الريافة يبلغ عرضه ٣ أميال.	هي عبارة عن نهاية الرأس الأرضي البارز باتجاه جزيرة أبو علي، وفي المد العالي تنعزل عن البقية بواسطة قراع صغيرة من البحر تسمى مقطع الباطنة وتصبح جزيرة، وتوصف على أنها من نفس الحجم تقريباً كجزيرة أم النعسان في البحرين.	الجزيرة المسماة بهذا الاسم صخرية وترتفع قمتين أو ثلاثاً، وليس لرووسها أسماء.
دوحة الدفي ^(٢)	على بعد ٦ أميال جنوب الطرف الغربي من جزيرة أبو علي، وعلى بعد نحو ٢٠ ميلاً جنوب شرق خليج المسلمية.	خليج صغير.	من أسفل دوحة الدفي تسير الحدود بين الحزوم والبيضاء إلى الداخل ناحية الغرب.
رأس الجعيليات ^(٣)	على الساحل على بعد ١٦ ميلاً شمال غرب رأس تنورة.	رأس صغير.	تنطق في بعض الأحيان الجعيليات Aljailiyah، ويقع قربها مصيدة للؤلؤ تعرف بنفس الاسم.
رأس الدفي ^(٤)	على الساحل في الزاوية بين الطرف الشرقي لمقطع الباطنة، وساحل البرّ الرئيس إلى جنوبه.	رأس صغير.	...

(١) انظر: الباطنة (جزيرة) (Batinah - Jazirat - AI).

(٢) انظر: الدفي (دوحة) (Dafi (Dohat - Ad).

(٣) انظر: الجعيليات (رأس) (Jaailiyah (Ras - AI).

(٤) انظر: الدفي (رأس) (Dafi (Ras - Ad).

الاسم	الموقع	الطبيعة	الملحوظات
رأس تنورة ^(١)	على بعد نحو ١٠ أميال شمال شرق مدينة القطيف.	...	انظر المقالة الخاصة برأس تنورة.

أما مضارب البدو الرئيسة حيثما يتوافر الماء في هذا القسم فمذكورة أدناه، وقد اعتمدت الروايات المحلية لتقدير المواقع النسبية:

الاسم المحلي الدارج	الموقع
أبو شروف ^(٢)	على ميلين جنوب الجبيل البري.
أم الجراو ^(٣)	في وسط هذا القسم، وعلى بعد ١١ ميلاً جنوب - جنوب غرب قاعدة دوحه الدقي، وعلى بعد ٢٣ ميلاً جنوب غرب الجبيل البحري.
أم العروق ^(٤)	على بعد ١٥ ميلاً في الجنوب الغربي من قصر آك صبيح.
أم قرين	على بعد ١٤ ميلاً جنوب غرب أم الجرار.
جو العجل ^(٥)	في منتصف الطريق بين الجبيل البري وقصر آك صبيح.
الرق ^(٦)	في منتصف الطريق بين عينين وأم الجرار.
سَدِيَّة ^(٧)	على بعد ٤ أميال شمال شرق أم الجرار.
سعادة ^(٨)	على بعد ١٤ ميلاً جنوب - جنوب غرب أم الجرار.

(١) رأس تنورة: هو رأس ممتد من البر نحو الجنوب في خليج تاروت، داخل في البحر، وكان مرسى للسفن الشراعية، يقع شمال القطيف، وكانت له شهرة أزمان الغوص، ثم بعد العثور على النفط في الظهران وما حوله أصبح الميناء الأول لنقل النفط إلى البلاد الخارجية، وأنشئت هناك مدينة كبيرة تدعى رحيمة، فيها معامل للنفط (حمد الجاسر، معجم المنطقة الشرقية). وإحداثياتها (٤٢ - ٢٦، ٠٦ - ٥٠).

(٢) انظر: شُرُوف (أبو) Sharuf (Abu).

(٣) انظر: الجرار (أم) Jarar (Umm Al).

(٤) انظر: العروق (أم) Aruq (Umm - Al).

(٥) انظر: العجل (جَوِّ) Ajal (Jau - Al).

(٦) انظر: الرُّقُّ Ruqq.

(٧) انظر: سَدِيَّة (آبار) Sadiyah.

(٨) انظر: سعادة (آبار) Saadah.

الموقع	الاسم المحلي الدارج
على الساحل بين الجبيل البحري وجبل الظليفين، وهي أقرب قليلاً للجبيل الأول.	صَبَاب ^(١)
على بعد ١٥ ميلاً جنوب غرب أم الجرار.	صبحا صبيحة ^(٢)
على بعد أربعة أميال إلى الداخل من نقطة على الساحل أقرب نوعاً إلى جبل الظليفين منه إلى الجبيل البحري.	الصم ^(٣)
على بعد ثلاثة أميال إلى الغرب من الجبيل البحري بميل بسيط نحو الشمال.	الطوية ^(٤)
عند الجبيل المسمى بالاسم نفسه على الساحل.	الظليفين ^(٥)
على بعد ستة أميال شرق - جنوب غرب جبل المرير.	عقلة العوازم ^(٦)
في الطرف الشمالي من الجبيل البري.	عينين ^(٧)
على بعد ستة أميال غرب - جنوب غرب أسفل دوحة الدفي.	الفصل ^(٨)
انظر المقالة الخاصة بقصر آل صبيح.	قصر آل صبيح ^(٩)
على بعد سبعة أميال جنوب غرب جبل المرير.	مراغة ^(١٠)
على بعد ستة أميال جنوب - جنوب غرب قاعدة دوحة الدفي.	المصَّارِب ^(١١)
على بعد ١٨ ميلاً جنوب غرب أم الجرار.	التهانية ^(١٢)
على بعد عشرة أميال شمال غرب أم الجرار.	نفيِل ^(١٣)
على بعد سبعة أميال جنوب شرق جبل المرير.	واسط ^(١٤)

(١) انظر: صَبَاب Sabab.

(٢) انظر: صبحا صبيحة Sabhah Sabihah.

(٣) انظر: الصم Summ.

(٤) انظر: الطوية (بر) Tuwaiyah.

(٥) انظر: الظليفين (جبل) Dhalahtain (Jabal).

(٦) انظر: العوازم (عقلة) Awazim (Aqalat).

(٧) انظر: عينين (آبار) Ainain.

(٨) انظر: الفصل Fasal.

(٩) انظر: صَبِيح (قصر آل) Subaih (Qasr Al).

(١٠) انظر: مراغة Maraghah.

(١١) انظر: المصَّارِب Madharib.

(١٢) انظر: التهانية Nabhaniyah.

(١٣) انظر: نفيِل Nafail.

(١٤) انظر: واسط Wasat.

ثانياً:

إن التضاريس الوحيدة اللافتة للاهتمام في هذا القسم من البيضاء الذي يقع جنوب سبخة الصم مباشرة هي: جبل المباركية، وجبل القرين. ويقع جبل القرين على بعد نحو ٢٨ ميلاً غربي الأجام في واحة القطيف^(١)، بينما يقع جبل المباركية^(٢) على بعد نحو ٩ أميال إلى الشمال من جبل القرين. ويبدو أنه يقع بين سبخة الصم وسبخة الصلايات عند أطرافهما الدخلية، أو قريباً منها. وأهم مضارب البدو الحواوية للماء في هذا القسم هي ما يأتي:

الموقع	الاسم المحلي الدارج
على بعد ثلاثة أميال غرب الأجام في واحة القطيف.	أبو الهيل ^(٣)
على بعد ستة أميال شمال غرب صفوى في واحة القطيف.	أبو شميلة ^(٤)
على بعد عشرة أميال شمال غرب صفوى في واحة القطيف.	أبو معن ^(٥)
من الناحية الجنوبية لسبخة الصم وعلى بعد ثمانية أميال إلى الشرق من تل القرين.	أم البردي ^(٦)
على بعد ١٤ ميلاً شمال غرب صفوى في واحة القطيف.	أم عريش ^(٧)
على بعد ستة أميال شمال - شمال غرب صفوى في واحة القطيف.	جأوان ^(٨)
على بعد ثمانية أميال شمال شرق صفوى في واحة القطيف، وعلى بعد نحو ميل من البحر وعلى نفس المسافة من الشاطئ الشمالي لتخليج القطيف.	الجميمة ^(٩)

(١) على إحداثيات (٣٩ - ٢٦، ٣٦ - ٤٩).

(٢) على إحداثيات (٤٩ - ٢٦، ٣٣ - ٤٩).

(٣) انظر: الهَيْل (أبو) (Hail (Abul).

(٤) انظر: شَمِيلَة (أبو) (Shumailah (Bu).

(٥) انظر: مَعْن (أبو) (Maan (Abn).

(٦) انظر: البردي (أم) (Birdi (Umm - Al).

(٧) انظر: عريش (أم) (Arish (Umm).

(٨) انظر: جأوان (Joan).

(٩) انظر: الجميمة (Jaaimah).

الموقع	الاسم المحلي الدارج
على مسافة ستة أميال إلى الغرب من صفوى في واحة القطيف.	الدُرَيْدي ^(١)
على بعد ميلين شرق - جنوب شرق جبل المباركية.	الدمسة ^(٢)
على الساحل بين رأس تنورة ورأس المجعليات بمسافة ١١ ميلاً من الأولى وخمسة أميال من الثانية.	رحيمة ^(٣)
على بعد خمسة أميال شمال - شمال غرب الآجام في واحة القطيف.	سعلول ^(٤)
على بعد ثمانية أميال شمال غرب صفوى في واحة القطيف، وعلى بعد ثلاثة أميال من البحر.	شاب ^(٥)
على بعد ثلاثة أميال شمال - شمال غرب صفوى في واحة القطيف.	الشقم ^(٦)
على بعد عشرة أميال غرب الآجام في واحة القطيف.	الصِبْغَاوِيَّة ^(٧)
على بعد تسعة أميال إلى الشرق من جبل القرين.	الصَّلَالِيَّات ^(٨)
على بعد ثمانية أميال في الشمال الغربي من صفوى في واحة القطيف.	العرضومية ^(٩)
على بعد ١٩ ميلاً شمال غرب صفوى في واحة القطيف.	العرقوبة ^(١٠)
على بعد خمسة أميال إلى الغرب من جبل القرين.	عقلة ضَمِين ^(١١)

(١) انظر: الدُرَيْدي Darsidi.

(٢) انظر: الدمسة Dasmah.

(٣) انظر: رَحِيمَة Rahimah.

(٤) انظر: سعلول Saalul.

(٥) انظر: شاب Shab.

(٦) انظر: الشَّقْم Shaqm.

(٧) انظر: الصِبْغَاوِيَّة Subghawiyah.

(٨) انظر: الصَّلَالِيَّات (آبار) Salaliyat. وهي تقع على بعد ٥ أميال شمال جبل القرين، وليس كما ذكر في المعجم.

(٩) انظر: العرضومية Ardhumiyah.

(١٠) انظر: العرقوبة Arqubah.

(١١) انظر: ضَمِين (عقلة) Dhumain (Aqlat).

الموقع	الاسم المحلي الدارج
على بعد ١٤ ميلاً ^(١) غرب الأجام في واحة القطيف.	الغملاء ^(١)
على بعد عشرة أميال غرب - شمال غرب صفوى في واحة القطيف.	كواكب شحم ^(٣)

وتوجد في الجعيمة مجموعات من النخيل لبني هاجر، ويمكن أن يذكر هنا ثلاثة أمكنة أخرى بها ماء، وإن كانت لا تقع في هذا القسم لكنها ملاصقة له وتقع إلى الغرب من الهشوم، وهي:

الموقع	الاسم المحلي الدارج
على بعد ثمانية أميال جنوب - جنوب غرب جبل القرين -	الجرثامة ^(٤)
على بعد عشرة أميال غرب - جنوب غرب جبل القرين -	جفين ^(٥)
على بعد ١٢ ميلاً جنوب - جنوب غرب جبل القرين -	النويسعة ^(٦)

ثالثاً:

القسم الأوسط من البيضاء ليس به تضاريس بارزة، ولكن المواقع الأتية الحاوية للماء تقع ضمنه، وهي:

الموقع	الاسم المحلي الدارج
على بعد ١٣ ميلاً شمال غرب منيفة.	أبو العبل ^(٧)
على بعد ٧ أميال شمال غرب منيفة.	أبو شعيبية ^(٨)

(١) انظر: الغملاء Ghumailah.

(٢) تقع على بعد نحو ١٤ ميلاً شمال غرب الأجام.

(٣) انظر: كواكب شحم Shaham (Kawakib).

(٤) انظر: الجرثامة Jarthamah.

(٥) انظر: جفين Jafain.

(٦) انظر: النويسعة (آبار) Nuwaisah.

(٧) انظر: العبل (أبو) Abal (Abul).

(٨) انظر: شعيبية (أبو) Shaaibah (Abu).

الموقع	الاسم المحلي الدارج
على بعد ٤ أميال غرب - جنوب غرب بقة ..	أبو طيانة ^(١)
على بعد ١٤ ميلاً جنوب - جنوب غرب منيفة.	بقة ^(٢)
على بعد ٧ أميال جنوب غرب منيفة.	بقيق ^(٣)
على بعد ١٦ ميلاً جنوب غرب منيفة.	بنو حليون ^(٤)
على بعد ٣ أميال شرق منيفة.	الجدوعي ^(٥)
على بعد ٥ أميال إلى الجنوب من النبعة.	الصفوية ^(٦)
على بعد ١٥ ميلاً غرب مدينة القطيف.	الضبيّة ^(٧)
على بعد ٦ أميال جنوب - جنوب شرق منيفة.	الطويلة ^(٨)
على بعد ٩ أميال غرب - شمال غرب مدينة القطيف ..	الغبية ^(٩)
على بعد ثلاثة أميال شمال شرق منيفة.	غويلات ^(١٠)
على بعد ٥ أميال غرب بني حليون.	المليحة ^(١١)
على بعد ٢١ ميلاً جنوب غرب مدينة القطيف، والمسافة نفسها إلى الغرب من جبل المذرع (١٢٢) في بر الظهران.	منيفة ^(١٢)
على بعد ١٦ ميلاً جنوب غرب منيفة.	النبعة ^(١٣)

(١) ويوجد علاة أبو طونية على بعد ٨ أميال جنوباً، وطعوس

أبو طونية إلى الشمال من مبخة حليون على بعد ٩

أميال إلى الشمال. وانظر: طبانة (أبو) (Tiyahah (Abu).

(٢) انظر: بقة Baqqah.

(٣) انظر: بقيق (آبار) Baqaiq.

(٤) انظر: حليون (بنو) (Bani) Halaiwin.

(٥) انظر: الجدوعي (آبار) Jidoai.

(٦) انظر: الصفوية Safawiyah.

(٧) انظر: الضبيّة Dhabbiyah.

(٨) انظر: الطويلة Turwailah. وهي في محجر مطار الملك

فهد الآن.

(٩) انظر: الغبيّة Ghubaiyah.

(١٠) انظر: غويلات Ghuwailat.

(١١) انظر: المليحة Mulaiyah.

(١٢) انظر: منيفة Munifah.

(١٣) انظر: المذرع (جبل) (Mudrah (Jabal).

() انظر: النبعة Nabaah.

رابعاً:

شريط البيضاء على الجانب الشرقي من الديسي، ويشبه القسم الأوسط من ناحية افتقاره للتضاريس البارزة، وبه خمسة أماكن بها ماء، وهي:

الموقع	الاسم المحلي الدارج
على بعد ثلاثة أميال غرب - جنوب غرب مدينة القطيف .	البدرائي ^(١)
على بعد ستة أميال جنوب غرب مدينة القطيف.	بقيلة ^(٢)
على بعد ميلين جنوب النابية.	الصويبة ^(٣)
على بعد ميلين جنوب الصويبة، والمسافة نفسها غرب - شمال غرب جبل المذرع (١٢٨) في بر الظهران.	طابة ^(٤)
على بعد ثمانية أميال جنوب مدينة القطيف، وعلى بعد أربعة أميال غرب الدمام.	النابية ^(٥)

خامساً:

فيما عدا المعالم الموضحة في مقالنا عن هذا الخور نفسه، فإن قسم البيضاء الممتد نحو الداخل من دوحة رحوم خال من التضاريس، والأماكن الآتية هي مضارب بدو تحوي المياه هناك:

الموقع	الاسم المحلي الدارج
على بعد ١٢ ميلاً شمال غرب نقا المحارث على دوحة رحوم.	أبو الحيات ^(٦)
على بعد ١٨ ميلاً شمال غرب نقا المحارث على دوحة رحوم.	أم الضبان ^(٧)

(١) انظر: البدراني: Badrani.

(٢) انظر: بقيلة: Baqailah.

(٣) انظر: الصويبة: Suwaba.

(٤) انظر: طابة: Taba.

(٥) انظر: المذرع (جبل): Mudrah (Jabal).

(٦) انظر: النابية: Nahyah.

(٧) انظر: الحيات (أبو) Haiyat (Abul). ويوجد حب أبا الحيات، وإلى جنوبه طعوس أبا الحيات في المنطقة تقسها على بعد أربعة أميال جنوبها.

(٨) انظر: الضبان (أم) Dhabban (Umm).



الموقع	الاسم المحلي الدارج
على بعد ١٤ ميلاً غرب نقا المحارث ^(١) على دوحة رحوم.	بقرة ^(١)
على بعد سبعة أميال شمال - شمال غرب نقا المحارث على دوحة رحوم.	الحجيري ^(٢)
على بعد ستة أميال شمال غرب نقا المحارث على دوحة رحوم.	دراع ^(٤)
على بعد ميلين شمال - شمال غرب نقا المحارث على دوحة رحوم وعلى بعد ميل واحد من ساحل الخليج العربي.	رحوم ^(٥)
على بعد ١٧ ميلاً غرب - شمال غرب نقا المحارث على دوحة رحوم.	زغيل ^(٦)
على بعد خمسة أميال غرب صرير.	سراء ^(٧)
على بعد ميلين إلى الغرب من زغيل.	صرير ^(٨)
على بعد ستة أميال شمال - شمال شرق أم الضبان.	غونان ^(٩)

(١) انظر: بقرة Baqrah.

(٢) وردت تهجتها في المعجم هكذا Niqa - al - Maharat.

(٣) انظر: الحجيري Hujairi.

(٤) انظر: دراع Diraa.

(٥) انظر: رحوم Ruhum.

(٦) انظر: زغيل Zaghail.

(٧) انظر: سراء Sarrah. وهناك بئر سراء على إحدائيات (٠٦ - ٢٦، ٥٠ - ٤٩)، ولكنه لا يبعد عن نقا المحارث

سوى ١٠ أميال.

(٨) انظر: صرير Sarair.

(٩) انظر: غونان Ghunan.

سادساً:

إن المعلم التضاريسي المهم الوحيد في قسم البيضاء الداخل في بر العقير هو منخفض مستنقي تراثي يعرف بسبخة شاطر^(١) يجاور الحد الشرقي لواجهة الأحساء، ومركزه على بعد نحو ٣٠ ميلاً جنوب غرب ميناء العقير، وربما كان طول هذا المنخفض من الشمال إلى الجنوب ٢٠ ميلاً وعرضه حيث يجتازه الطريق بين العقير والهفوف أربعة أميال، وهو خال نوعاً ما من الرمل، وسطحه مغطى ببترات البوتاسيوم. والأماكن الرئيسة لتخميم تبدو مع آبارها في هذا القسم هي الآتية:

الملحوظات	الموقع	الاسم المحلي الدارج
...	على بعد ١٠ أميال جنوب غرب بريمان.	أبو المريس ^(٢)
...	على بعد ١٨ ميلاً شمال غرب ميناء العقير.	أم أثلة ^(٣)
توجد قريباً منها مجموعة تلال عرفت بحادثة هجوم بني مرة منها على مربة تركية عام ١٩٠٢م حيث شتوها عند موقع قهدية وقد تكرر هذا الكمين ثانية عام ١٩٠٦م.	على بعد ميل شمال - شمال شرق البستين.	أم الذر ^(٤)
...	على بعد ١١ ميلاً جنوب غرب خوينج (خوينق).	أم حيشة ^(٥)

(١) هي ما يعرف اليوم بسبخة مريقب في شرقي الأحساء،

انظر: شاطر (سبخة) (Shatar (Sabakhat).

(٢) انظر: المريس (أبو) (Maris (Abul).

(٣) انظر: أثلة (أم) (Athlah (Umm).

(٤) انظر: الذر (أم) (Dharr (Umm - Adh).

(٥) انظر: حيشة (أم) (Hishah (Umm).

الاسم المحلي الدارج	الموقع	الملحوظات
بريمان ^(١)	على بعد ١٤ ميلاً جنوب غرب ميناء العقير.	أول مكان للوقوف في الطريق العادي من ميناء العقير إلى الهفوف عندما تتم الرحلة على أربع مراحل. توجد ثلاثة آبار، ولكن الماء مالح، وتتوفر مراعي الإبل، ولكن لا يوجد حطب للوقود. وهناك آثار قصر مشابه للقصر الموجود في خوينج (خويتق) المذكور فيما بعد، ولكنه أقدم منه.
البيستين ^(٢)	على بعد ثلاثة أميال شمال - شمال شرق بريمان.	توجد بعض المراعي هنا، ويحصل على الماء العذب بطريق الحفر.
الخرائق ^(٣)	على بعد عشرة أميال نحو الداخل غرب رأس القرية.	...
خويتق (خوينج) ^(٤)	على بعد ٢٢ ميلاً إلى الجنوب الغربي من ميناء العقير.	مكان توقف القوافل على طريق العقير الهفوف عندما تقطع الرحلة في مرحلتين. وتوجد هنا آثار قصر بناء الأتراك، وكانت مساحته نحو ٢٠ ياردة مربعة وله برج في كل ركن، وغرف على الحوائط الأربعة من الداخل. وعلى بعد ياردات قليلة فقط من الجانب الشرق توجد بئر ماء جيد عمقها ٢,٥ قامة.

(١) انظر: بريمان Baraiman.

(٢) انظر: البيستين Bisaitim.

(٣) انظر: الخرائق Kharaiq.

(٤) انظر: خوينج Khuwainij، وخوينج Khuwainij.

الملحوظات	الموقع	الاسم المحلي الدارج
...	على بعد ٢٢ ميلاً شمال غرب ميناء العقير، وعلى بعد سبعة أميال إلى الداخل من دوحة ظلوم.	الدَّنَان ^(١)
...	على بعد ١٨ ميلاً جنوب غرب ميناء العقير.	الرزقان ^(٢)
...	على بعد ١٥ ميلاً شمال غرب ميناء العقير، و٧ أميال إلى الداخل من الساحل.	رغوان ^(٣)
...	على بعد ٣ أميال جنوب غرب يريمان.	زغيمه ^(٤)
يجلب منه الماء الصالح للشرب لميناء العقير.	على بعد ٨ أميال جنوب غرب ميناء العقير.	السَّوَاد ^(٥)
المرحلة الوسطى على الطريق المعتاد بين الهفوف وميناء العقير، هي تبعد ٢١ ميلاً بواسطة الطريق من الهفوف و٢٨ ميلاً من العقير. وعدد الآبار ثلاثة آبار وهي صغيرة والماء يميل للملوحة، ولا توجد فيه مراغ أو حطب للوقود.	على بعد ثلاثة أميال جنوب أبو المريس على الحدود الشرقية من سيخة شاطر.	شاطر ^(٦)
يجلب منه الماء الصالح للشرب لميناء العقير.	على بعد ١٨ ميلاً إلى الداخل من ناحية الغرب من دوحة ظلوم.	الطَبَّات ^(٧)

(١) انظر: الدَّنَان Danna.

(٢) انظر: الرزقان Rizqan.

(٣) انظر: رُغْوَان (آبار) Rughwan.

(٤) انظر: زغيمه Zaghaimah، وتوجد آبار الرُّغَيْن إلى الشمال من ذلك.

(٥) انظر: السَّوَاد (بئر) Surwad.

(٦) انظر: شَاطِر (آبار) Shatar.

(٧) انظر: الطَبَّات Tabaar.



الملحوظات	الموقع	الاسم المحلي الدارج
تقع هذه الأبار في بقعة تحمل الاسم نفسه، وهي على امتداد عدة أميال وملاصقة للحدود الجنوبية للبيضاء.	على بعد نحو ١٦ ميلاً في الداخل باتجاه الجنوب الغربي من نقطة على الساحل مواجهة لجزيرة الزخوتية.	العلاء ^(١)
يذكر المكان بكارثتين حدثتا للقوات التركية، انظر أم الذر أعلاه. ويسمى المكان أيضاً قفّ اليسرة.	على بعد ٤ أميال جنوب غرب أم الذر.	قهديّة ^(٢)
...	على بعد ٩ أميال غرب - شمال غرب ميناء العقير.	المجامة ^(٣)
...	على بعد ١,٥ ميل شمال الشمال الشرقي من برمان.	المويه ^(٤)

(١) انظر: العلاء .Alah.

(٢) انظر: قهديّة .Qofdiyah.

(٣) انظر: المجامة .Mijamah.

(٤) انظر: المويه .Muwaih.

أو خمسة أقدام. ويملك هذه الآبار على ما يظهر عرب من بشر^(٣) (Doughty)^(٤).

بَيْضَاء نَثِيل Baidha Nathil

٠٠ - ٢٦ - ٢٦، ٢٦ - ٠٠، ٣٩ - ٤٤. اسم لمكان يبعد نحو ٣ أميال شمال غرب المنسف، وتتألف من قليل من الأكواخ للمساعدة من عُنْيَة. وتزرع هنا الحبوب، ولكن لا يوجد نخيل^(٥).

بيضاء نثيل Bayda Nuthayl

٠٦ - ٥٠ - ٢٣، ٣٦ - ٠٣ - ٤٥. مجموعة منازل صغيرة في منطقة العارض يقطنها ٢٥ نسمة، مع خمس مزارع تقع في المنطقة الوسطى على ارتفاع ٧٨٠ متراً فوق مستوى سطح البحر، على بعد ٢٢ كم من بلدة مُرْعَل عبر درب صحراوي (ETCO, 1970)^(٦).

بَيْضَاء نَثِيل Baydaq Nathil

٠٤ - ٠٦ - ٢٧، ١٠ - ٢٣ - ٤٠. قرية في منطقة حائل، تقع على ارتفاع ٩٩٥ متراً فوق مستوى سطح البحر، ويقطنها من ١٠٠ إلى ٤٩٩ نسمة. وترتبط مع طريق الحناكية - حائل الرئيس بدرب مستو ومتموج لا بأس به، طوله ١١٠ كم،

(٣) بشر من العمارات من قبيلة عنزة.

(٤) بيضا نثيل: من قرى منطقة حائل، سكانها الجعافرة من عنزة (حمد الجاسر، معجم شمال المملكة).

(٥) من القرى التابعة للزلفي.

(٦) بيضاء نثيل: قرية زراعية تقع في عرض شمام جنوباً من ربيع المشعر، يغض سبلها غرباً في بطن السرداح، وسكانها من السحمة من قبيلة قحطان تابعة لمحافظة القويعة، تبعد عن مدينة القويعة غرباً ستة وثلاثين كيلاً (سعد بن جنيد، معجم عالية نجد).

الْبَيْضَاء (خور) (Baidhah (Khor - Al)

٠٠ - ٣٥ - ٢٥، ١٠ - ٣٨ - ٥٥. هو خور في عمان المتصالحة^(١) يبتعد عن البحر عند نقطة في منتصف الطريق بين الجزيرة الحمراء وأم القيوين، ثم يمتد موازياً للساحل لمسافة أربعة أميال، وعلى مسافة ميل نحو الداخل، ثم ينتهي في خليج أم القيوين ويدخله في الركن الشمالي الشرقي. أما الجزيرة التي تكونت بهذه الطريقة فتعرف بجزيرة السُّيَّة^(٢)، وتنبع إمارة أم القيوين. وليس فيها أشجار نخيل، ولكنها تحتوي على بقايا قريتين مهجورتين تسمى إحداهما الملاح في الطرف الشمال الشرقي حيث يوجد حصن مهجور تابع لشيخ أم القيوين، والأخرى السُّيَّة في أقصى الجنوب الشرقي حيث يوجد مسجد قديم. ويقال إن قلة الماء أجبرت السكان على الهجرة إلى بلدة أم القيوين. ويذهب شيخ أم القيوين للصيد بواسطة الصقور في بعض الأحيان.

بَيْضَاء نَثِيل (آبار) Baidha Nathil

٠٤ - ٠٦ - ٢٧، ١٠ - ٢٣ - ٤٠. مورد ماء عظيم بنجد، على طريق القوافل بين حائل وخيبر على بعد نحو ٧٥ ميلاً غرب - جنوب غرب من حائل. وهي تتألف من عدة آبار يقال إنها تقع على هضبة خارج منطقة المسما، وهي قرية لبعض الجبال التي تساعد القوافل في تحديد مواقعها. والآبار تحوي ماء مشوباً بملوحة على عمق أربعة

(١) عمان المتصالحة هو الاسم القديم لدولة الإمارات العربية المتحدة.

(٢) انظر: السُّيَّة (جزيرة) Sinyah.

ساعة مشياً للوصول من القرية إلى ذلك الدرب (ITALCONSULT, 1970)^(٤).

البَيْضَانِي Baydani

٣٤ - ١٣ - ٢٠، ٣٧ - ١٥ - ٤١. قرية في دوس بمنطقة الباحة، تقع على ارتفاع ١٧٤٦ متراً فوق مستوى سطح البحر، ويقطنها من ٥٠١ إلى ٢٠٠٠ نسمة. وهي ترتبط مع طريق الطائف - أبها - جازان الرئيس بدرب جبلي مستو وتمتوج ممهد ببطن واد مسين، إلى لا بأس به، طوله ٢٩,٥ كم (ITALCONSULT, 1970)^(٥).

البَيْضَانَة (جَبَل) Baidhab (Jabal)

٠٠ - ٠٧ - ٢٣، ٣٠ - ٣٦ - ٥٨. واحدة من سلسلتين جبليتين تحيط بوادي الطائين^(٦) بسلطنة عمان.

البَيْضَانَة (ظَهْر) Dhahr - Al - Baidhab

٠٠ - ١١ - ٢٧، ٠٠ - ٣٩ - ٤٩. مغاصة للؤلؤ في الخليج العربي مقابل ساحل الأحساء، وقرب جزيرة أبو علي^(٧).

وهو عرضة للغرين والغبار. وتشمل الأنشطة الاقتصادية فيها: زراعة القمح والبرسيم والتخيل، وبعض الفواكه والخضراوات، مع تربية الماشية من الإبل والغنم والماعز. وليس بها كفاية من الماء العذب، ودرجة عذوبة الماء ٠ - ٢٥٪ (WILSON MURROW, 1970)^(١).

بَيْضَان Baydan

١٧ - ٥٤ - ١٩، ٢٤ - ٤١. قرية بمحافظة المخوة في منطقة الباحة، ويقطنها من ٥٠١ إلى ٢٠٠٠ نسمة. وترتبط مع الطريق الساحلي بدرب مستو وتمتوج ببطن واد جيد وسين، إلى لا بأس به، طوله ٨٦,٥ كم (ITALCONSULT, 1970)^(٢).

البَيْضَان (Al) Baydan

١٩ - ٠٠ - ١٩، ٢٦ - ٠٧ - ٤٢. قرية في تُوْمَة^(٣) بمنطقة عسير، تقع على ارتفاع ٢٢٤٧ متراً فوق مستوى سطح البحر، ويقطنها نحو ١٠٠ نسمة. وهي ترتبط مع طريق الطائف - أبها - جازان الرئيس بدرب مستو بحالة سيئة طوله ٠,١ كم، ولكن يحتاج الشخص إلى ١,٤

(١) انظر: بَيْضَاء نَيْبِل (أَبَار) Baidha Nathil. ويلحظ الخطأ في رسم الاسم بالحروف اللاتينية.

(٢) بَيْضَان: اسم قبيلة من قبائل زهران في السراة وتهامة، وقد أطلق هذا الاسم على البلاد التي تنزلها هذه القبيلة بالسراة. وبَيْضَان البلاد تقع في المرتفعات الجبلية شمال غرب بلدة الباحة بسبعة أكبال، وهي وبلاد قرن ظبي من بني حسن منطقة جبلية واحدة تشرف من جهتها الغربية والجنوبية على تهامة وترتفع عن سطح البحر بنحو ٢٦٠٠ م والجبال بنحو ٢٩٠٠ م (علي الزهراني، معجم بلاد غامد وزهران).

(٣) أحياناً تسمى تُوْمَة بني شَهْر؛ لوقوعها في بلادهم.

(٤) البَيْضَان: قرية من قرى بني لام من قبائل العوامر بالسراة (عمر بن غرامة العمروي، معجم بلاد رجال الحجر).

(٥) البَيْضَانِي: قرية من قرى قبيلة دوس بني فهم بسراة دوس من زهران، تقع بالقرب من وادي تربة زهران وسمي التابوت لأنه يشبهه (علي الزهراني، معجم بلاد غامد وزهران).

(٦) انظر مادة هذا المدخل في المعجم، فستجد تفصيلات أخرى.

(٧) انظر مادة هذا المدخل في المعجم، فستجد تفصيلات أخرى.

الْبَيْعَةُ Baiah

٠٠-٠١-٢٣، ٠٠-٠٠-٥٨. انظر: محرم (وادي) (Mahram (Wadi).

الْبَيْعَةُ أَوْ الْبَيْعَةُ Baiah (Or Biah)

٠٠-٣٩-٢٦، ٠٠-١٤-٥٦. هي قرية على ساحل منطقة رؤوس الجبال في سلطنة عمان، وترتفع الجبال خلفها بعد مسافة ١,٥ ميل. وتتكون من نحو ٤٥٠ منزلاً للشحوح؛ وكلهم تقريباً من بني شطير، وقليل منهم من فخذ بني هديّة. وتقع في خليج دبا على بعد نحو ميل شمال حصن دبا، ولكنها في بعض الأحيان تعد جزءاً من دبا. ويبدو الموقعان من البحر وكأنهما يمثلان مدينة واحدة بما وراءها من نخيل، ولكنهما في الحقيقة مفصولان بمجرى مائي تدخل فيه مياه البحر إلى مسافة ٢٠٠ ياردة تقريباً. ويعيش السكان على زراعة النخيل والصيد ولهم نحو ١٤ قارباً من نوع السَّبُّوك^(٤) تعبر البحار وتنقل التمور والسمك

(٤) السَّبُّوك وأصله سنوق، والجمع سنابك سفينة من السفن الشائعة في الخليج العربي. ويوجد في مقدمتها زاوية حادة بينما مؤخرتها شبه مربعة. ويستخدم النوع المتوسط منها في الخليج العربي للغوص، وفي اليمن يصنع منها نوع كبير يجتازون به المحيطات إلى الهند وبنجبار. ويوجد منها كذلك نوع يستعمله أهل الحجاز للسفر إلى جنوب أفريقيا بحمل بضائع وركاباً. وهذا النوع من السفن شائع في الجزيرة العربية منذ قديم الزمان، وقد ذكره ابن بطوطة، وأورد المفريزي في الخطط ١/٢٩٢: السنايك في جملة المراكب الحربية المائية التي أمر أحمد بن طولون باتخاذها (انظر: أحمد البشر الرومي، معجم المصطلحات البحرية في الكويت، مركز البحوث والدراسات الكويتية، ٢٠٠٥م).

الْبَيْضَاتَيْنِ (شعيب) Baidhatain

٠٠-٢٩-٢٧، ٠٠-٢٦-٤١. انظر: أجا (جبل) Aja^(١).

الْبَيْضَاتَيْنِ Bayadayn

٠٥-٤١-١٨، ٥٢-١٩-٤١. قرية في مركز وادي حلي بمحافظة القنفذة بمنطقة مكة المكرمة تقع على ارتفاع ٥٠ متراً فوق مستوى سطح البحر، ويقطنها ١٠١ إلى ٢٥٠ نسمة. وترتبط بالطريق الساحلي (ITALCONSULT, 1970).

بَيْض (بئر) Ubaid

٠٠-٥٦-٢٧، ٠٠-١٠-٣٩. انظر: بيط (بئر) Ubaid^(٢).

الْبَيْضَاتِيَّة Bitariyah

٣٦-٤٣-١٦، ٣٥-٥٨-٤٢. قرية بمحافظة أحد المسارحة في منطقة جازان، تقع على ارتفاع ٨٣ متراً فوق مستوى سطح البحر، ويقطنها من ٥٠١ إلى ٢٠٠٠ نسمة. وهي ترتبط مع طريق الطائف - أبها - جازان الرئيس بدرج مستو بحالة لا بأس بها، طوله ٤٩,٥ كم. وبها دكان (ITALCONSULT, 1970).

(١) في المملكة العربية السعودية.

(٢) هذا المدخل إضافة من المحقق لفائدة الفرائض بسبب تعدد أسماء المكان.

(٣) البيطارية: كنسبة إلى البيطار طبيب الحيوان - من قرى المسارحة غرب قرية سوق الليل (محمد العقبلي، معجم مقاطعة جازان).

بيون (تل) Biun (Tel)

٠٠-٠٤-٣٢، ٠٠-١٧-٤٥. ركام صغير
ببلاد الراقدين يقع على بعد نحو مئة أو سبعة
أميال باتجاه الشمال الشرقي من الطرف الشرقي
لخور العفج.

إلى مدينة مسقط وأمكنة أخرى في الخليج العربي،
كما يزرع فيها قليل من القمح والشعير والبطاطا
الحلوة في بساتين النخيل وخلف المدينة، ويصدر
الأهالي التمور. وفيها دكان واحد لبيع المؤن
يملكه شخص إيراني. ومع أن البيعة في أقصى
الجنوب من رؤوس الجبال على الجانب الشرقي
من رأس البر العماني، فإن حاكمها هو شيخ يعين
من الكمزار.

بيبيق Binik

٠٠-٥١-٢٣، ٠٠-٤٧-٥٦. قرية في وادي
شافان^(١) بسلطنة عمان.

بيغوت Baighut

٠٦-٢٦، ٥٦. قرية في رأس البر العماني، وهي
موطن القياشة؛ أحد فروع قبيلة الشُّحوح^(٢).

بيلاه (عين) Iblal

٠٠-٢١-٢٥، ٠٠-٣٦-٤٩. انظر: الأحساء
(واحة) (Oasis) (Al) Hasa العيون.

بيثونمّ Bainumah


٠٠-٢٤-٠٠، ٠٠-٣٦-٥٢. انظر:
الظفرة Dhafrah.

(١) انظر مادة هذا المدخل في المعجم، فستجد
تفصيلات أخرى.

(٢) انظر مادة هذا المدخل في المعجم، فستجد
تفصيلات أخرى.



(ت)



تَاجِر (آل) Tajir

٣٣-٣١-١٨، ٤٧-٢٥-٤٢. قرية في بَلْسَمَر بمنطقة عسير، تقع على ارتفاع ٢٢٨٥ متراً عن مستوى سطح البحر، ويقطنها نحو ١٠٠ نسمة. وترتبط بطريق الطائف - أبها - جازان الرئيس بدرج مستوى سعي، طوله ٠,٣ كم. وبالقرية ستة دكاكين (ITALCONSULT, 1970)^(١).

تَاجِي Taji

٠٠-٢٢-٣٣، ٠٠-٢٠-٤٤. أرض في قضاء الكاظمين^(٢) بولاية بغداد في العراق.

التَّاجِيَّةَ Tajiyyah

٠٠-٣٦-٣٢، ٠٠-١٧-٤٤. قناة بناحية خواص بقضاء الحلة^(٣) في العراق. والطريق بين طُوَيْرِيَج، أو الهندية، والحلة يجتاز هذه القناة عند نقطة تقع على بعد نحو ١٢ كم شرق طُوَيْرِيَج. ويشبه ركاب الغرين الذي أزيل من القناة على طول مجراها رصيف سكة حديد عالية.

تَارُوت (جزيرة) Tarut

٢٦-٣٤-٢٦، ٢٣-٠٠-٠٣-٥٠. جزيرة في خليج القطيف يقع قسمها الأقرب إلى الساحل على بعد نحو ميلين شرق - شمال شرق مدينة القطيف، وهي تمثل قسماً من سنجق الأحساء التركي^(٤). وتتصل عند انخفاض الماء باليابس عن طريق مخاضة يبلغ طولها نصف ميل شمال كوت

(١) آل تاجر: اسم علم لقرية من قرى آل قاسم من بني سفار تقع بوادي جبل السراة (عمر بن غرامة العمري، معجم بلاد رجال الحجر).

(٢) انظر مادة هذا المدخل في المعجم، فستجد تفصيلات أخرى.

(٣) انظر مادة هذا المدخل في المعجم، فستجد تفصيلات أخرى.

(٤) عن تعريف سنجق الأحساء، انظر: الأحساء (منطقة)

.Hasa District

القطيف. وتبلغ أبعاد الجزيرة نحو ٤ أميال في كل اتجاه، وثلاث مساحتها مغطى ببساتين النخيل، في حين أن جانبها الغربي خال من النخيل. وتروي الجزيرة كلها، كما تزودها بمياه الشرب عينان عذبتان تقعان قريباً من وسطها بأراضي قرية تاروت^(٥). ومياه هاتين العينين حارة لكنها ممتازة. ويقدر العدد الكلي لسكان الجزيرة بنحو ٤٠٠٠ نسمة. ويوضح الجدول الآتي القرى والقبايل التي ينتمي إليها السكان، مع بعض الخصائص الأخرى:

(٥) تَارُوت: هذا من الأسماء القديمة التي لا نجد لها معنى فيما بين أديتنا من المصادر العربية، ويرجمه بعضهم إلى أصول قديمة غير عربية مثل (Tarus) أو (تارو Taru) على ما جاء في جغرافية بطليموس، أو (عشروت) اسم المعبود الفينيقي، بعد حذف أول الاسم (عش). قال أبو الفداء في (تقويم البلدان): ومن البلاد القريبة من القطيف تاروت عن بعض أهلها: تَارُوت: قال: وتاروت بلدة في الشرق من القطيف، وإذا مد البحر أحاط بها وأرضها فتصير جزيرة، وإذا جَزَّرَ البحر انكشف بعض الأرض التي بينها وبين القطيف فيصل إليها الناس في البر، وهي من القطيف على نصف مرحلة، وتاروت الكروم الكثيرة والعنب المفضل. وتعد جزيرة تَارُوت من أهم الثغور البحرية لبلاد القطيف، فكانت في العهود القديمة ذات ميناء ترسو فيه السفن القادمة من موانئ الخليج ومن بحر العرب ومن موانئ الهند. وقد شُيِّد فيها البرتغاليون قلعة عظيمة، ما تزال آثارها باقية. وفي بلدة تاروت نخل كثير يقدر بخمسين ألف نخلة وكان سكانها في عشر السبعين نحو عشرين ألفاً ولكنهم زادوا في السنوات الأخيرة بعد أن عمها العمران، ووصلت بمدينة القطيف، بقطرة طولها نحو أربعة أكيال في عرض يتراوح بين ١٠ و ١٥ متراً. تمكن من العبور إليها في كل وقت، بينما كان العبور إلى الجزيرة قبل عمل ذلك الجسر لا يتسنى إلا وقت جَزَّرَ البحر. وبلدة تاروت قديمة، جاء في كتاب (مقدمة عن آثار المملكة العربية السعودية) الذي أصدرته إدارة المتاحف والآثار ما نصه: (وقد اكتشفت في الجزيرة آثار مهمة، يرجع بعضها إلى فترة عصر السلالات الأولى لبلاد ما بين النهرين - أي قبل مدة تتراوح بين ٤٠٠٠ و ٥٠٠٠ عام وبعضها يعود إلى فترات زمنية مختلفة، معاصرة للحضارة العيلامية الفارسية، وحضارة الموهنجوداكو على نهر السند، وحضارة أم النار التي قامت بالمنطقة الجنوبية من الخليج العربي، والتي تم اكتشاف بقاياها في أبو ظبي بواسطة البعثة الدنمركية، سنة ١٩٦٦ م) انتهى (محمد الجاسر، معجم المنطقة الشرقية).

الاسم	الموقع	المنازل	السكان	ملحوظات
تاروت	في وسط الجزيرة	٣٥٠	بحارثة شيعه، ويعملون في الغوص على اللؤلؤ والمتاجرة به على نطاق ضيق، مع قليل من الزراعة.	هذه القرية مسورة، لكن كثيراً من المنازل تقع خارج السور. ويوجد بها عينان ممتازتان أحدهما تسمى عين الحمام، والأخرى عين أم الفرسان. وتبعد الأولى عن القرية نصف ميل في اتجاه الشمال الغربي، بينما تبعد الأخرى نصف ميل في اتجاه الشمال الشرقي. وتحتاج قنوات أم الفرسان إلى إصلاح وترميم. ويزرع بها النخيل بكثرة وأشجار الفاكهة والبرسيم. ويوجد بها قلعة قديمة في حالة سيئة ^(١) ، ولكن بها كتبية تركية من الضبطية تبلغ ١٠ رجال.

(١) انظر: اللبف (برج أبو) (Lif (Burj Abul).

الاسم	الموقع	المنازل	السكان	ملحوظات
دارين ^(١)	على الساحل الجنوبي للجزيرة.	١٠٠	معظمهم من بني خالد، مع قليل من الجنيدات. ويوجد ١٠ منازل للسادة مع قلة من التجديدين والبحريين. والسكان كلهم من السنة.	القرية محمية بقلعة مربعة، ولا يوجد بها بساتين ولا مزروعات أخرى، ويملك السكان ١٥ قارباً لصيد اللؤلؤ. وعلى الجانب الشرقي حي منفصل يسمى حالة دارين يمثل نحو ثلث القرية.
الزور ^(٢)	انظر فنية المذكورة سابقاً.
سارا Sara	على الشاطئ الشرقي للجزيرة ^(٣)	قرية غير مسورة.
سنايس ^(٤)	على الشاطئ الشرقي للجزيرة.	٢٠٠	بحارته، يعملون بصيد السمك وصيد اللؤلؤ، وجميعهم من الشيعة.	قرية غير مسورة، وليس بها بساتين نخيل، ولكن هذا المكان به ٦٨ قارباً لصيد اللؤلؤ.
فنية ^(٥)	على الساحل الشمالي للجزيرة.	٤٠	مهاجرون من أبو ظبي من فرع آل بو فلاسة من قبيلة بني ياس؛ وهم من السنة الموالك. ومعظمهم يعمل بصيد اللؤلؤ.	وتسمى القرية أيضاً الزور ^(٦) ؛ وهي غير مسورة وبها بعض البساتين التي تروى من عين قرية تاروت، ولديهم سبعة قوارب لصيد اللؤلؤ.

(١) انظر: دارين Darain.

(٢) انظر: الزور Zor.

(٣) لم أذكر على هذا الاسم، كما أنه لم يرد في أي مصدر آخر.

(٤) انظر: سنايس Sanabis.

(٥) انظر: فنية Fanyah.

(٦) انظر: الزور Zor؛ وفنية Fanyah.

تَارُوت Tarut

٢٦ - ٣٤ - ٢٦، ٢٣ - ١٠ - ٠٣ - ٥٠. أهم مستوطنة في جزيرة تاروت بالمنطقة الشرقية على بعد نحو ٦,٥ كم من القطيف على الطريق الموصل لدارين. ويبلغ سكانها نحو ٥٠٠٠ نسمة. ويعمل ثلث السكان العاملين في صيد السمك، وثلث بالزراعة، والباقي يعملون مع أرامكو أو بالتجارة أو عمال وحراس. وبها نحو ١١٠ مزارع تنتشر في محيط تاروت، وتزرع البرسيم، والبطيخ، والطماطم، والخضراوات التي تباع في السوق مع التمور والأسماك. ويوجد مصنع للطوب، ومدرسة ابتدائية للبنين وأخرى للبنات، ومدرسة متوسطة للبنين. وقد أنشئ مستشفى في الربيعية إضافة إلى مستوصف (ETCO, 1970)^(١).

تَائِب (ذَم) Zamtalib

١٩ - ٣٩ - ١٨، ٠٧ - ١٩ - ٤٢. قرية في تَلْسَمَر بمنطقة عسير، تقع على ارتفاع ٢٤٤٢ مترًا فوق مستوى سطح البحر، ويقطنها نحو ١٠٠ نسمة. وترتبط بطريق الطائف - أبها - جازان الرئيس بدرج جبلي ومتموج لا بأس به، طوله ٢,٥ كم، ولكن يحتاج الشخص إلى ٣ ساعات مشياً؛ للوصول من القرية إلى ذلك الدرب (ITALCONSULT, 1970)^(٢).

التاي (وادي) Altai (Wadi)

٠٠ - ٣٠ - ٣٢، ٤٠ - ١٥ - ٤٤. أحد المجاري المائية الكثيرة بالشامية في شمال شرقي الجزيرة

العربية، وهو ينحدر باتجاه الشمال الشرقي، وحسب ما يبدو يضيع في مستنقع على بعد ٤٠ أو ٥٠ ميلاً إلى الغرب من كربلاء (Butler and Aylmer: January, 1908).

تَيْبَةَ Tablah

٠٠ - ٥٩ - ١٩، ١٠ - ١٤ - ٤٢. قرية في عسير بغربي شبه الجزيرة العربية على طريق الحج اليمني، وهي تقع على مسافة نحو ٥٠ ميلاً إلى الغرب من قلعة بيشة وربما ١٧٠ ميلاً عن طريق البر (مروراً بثربة) من الطائف. ويقال إنها قرية كبيرة بها مزارع للمخيل وزراعة وماء وفير، كما يقال إن وادي تَيْبَةَ يبلغ طوله نحو ٧٠ ميلاً، وينصرف ماؤه شرقاً، ليلتقي بوادي بيشة ويسمى في هذا المكان وادي القاع على مسافة بضعة أميال فوق قلعة بيشة. ووادي تَيْبَةَ واد عريض به نحو ٣٠٠ قرية، كما أن به مزارع ممتازة.

التَيْبَةَ (شُور) Dhaba

٠٥ - ١٦ - ٢٨، ١٥ - ٤٠ - ٣٤. مرسى جيد في الساحل الشرقي لخليج العقبة في الطرف الشمالي للبحر الأحمر، على بعد نحو ١٢ ميلاً من رأس فرتك^(٣) (Red Sea and Gulf of Aden Pilot, 1909).

تَيْبَةَ (حُور) Tibta (Bey)

١٥ - ٣٩ - ١٦، ٤٣ - ١٠ - ٤٢. انظر: فرسان

(٣) هو المعروف الآن برأس الشيخ حميد وأسفل منه رأس قصبه، ورأس فرتك ظهر في الخرائط القديمة والبحرية لكنه غير معروف لدى سكان المنطقة.

(١) انظر: تَارُوت (جزيرة) Tarut.
(٢) قد يكون أصل الاسم ذا أم تائب.

تَبَل (وادي) Tubal

٥٠ - ٥٠، ٣١ - ٥٠ - ٥٠، ٤٠ - ٥٠. انظر: تَبَل

(وادي) Tabal (Wadi).

تَبُوك (بيت) Tabok (Bait)

فرع من قبيلة القرا^(١) في طَفَّار بجنوبي شبه الجزيرة العربية.

تَبُوك Tabuk

٥٢ - ٢٢ - ٢٨، ٣٤ - ٣٣ - ٣٦. محطة سكة

حديد مهمة وقرية واحة ومحطة للحجر الصحي على سكة حديد الحجاز على بعد ٤٣١,٥ ميل من دمشق. وتقع القرية وسط مجموعة من أشجار النخيل، على بعد نحو ميل إلى الغرب من محطة سكة الحديد، وعلى الرغم من صغر حجمها فهي قديمة العهد. وفي عام ١٨٧٨م كانت هذه القرية تضم نحو ٤٠ منزلاً للحميدات، بيد أن أهل القرية كانوا يسمون أنفسهم عرب الكعبي. ومنذ افتتاح سكة حديد الحجاز نمت هذه القرية بصورة كبيرة؛ إذ تضم الآن مئة منزل أو أكثر من المنازل المبنية من الطين والأكوخ، كما نجد بها عدداً من مزارع الليمون الحلو والطماطم والزمان، أما التمر فنوعيته رديئة وأقل كثيراً من تمر تيماء. وتقع القرية في منخفض، ومنها تنبع المياه الجوفية، غير أن الماء على الرغم من فقرته فهو فاتر ليس صحياً تماماً. ويوجد عين قديمة وقناة سدتها الأحجار المساقطة الضخمة.

(٤) انظر مادة هذا المدخل في المعجم، فستجد تفصيلات أخرى.

(جزائر وضاف) Farasan (Islands and Bank؛ الجزر^(١)).

تبراك (آبار) Biar Tibrak

٣٥ - ٢١ - ٢٤، ٣٠ - ٥٤ - ٥٥. بئر غير

مسكون قرب مشروع طريق القويعة - ظلم، تقع في المنطقة الوسطى على ارتفاع ٦٤١ متراً فوق مستوى سطح البحر (ETCO, 1970).

تَبَل (وادي) Tabal (Wadi)

٥٠ - ٥٠، ٣١ - ٥٠ - ٥٠. هو أحد المجاري

المائية في الوديان^(٢)، وهي بقعة بالصحراء السورية. وينشأ جنوب جبل عنيزة في صحراء الحماد، ويتجه صرفة إلى الشمال الشرقي ليتلاشى بسبخ أبو ديس (Leachman) وفي مجاريه العليا يلتقي به وادي كلب، وهو رافد من روافد الضفة اليسرى في مثل حجمه تقريباً، ويبلغ عرضه بالتحديد نحو ٣٠ ياردة، وكلا الوديين لهما مجار رملية. ويعد وادي تَبَل مثوى عظيماً للصَّلب. وفي مجراه توجد آبار يبعد أحدها عن الآخر مسيرة ثلاث ساعات أو ١٢ ميلاً. وهذه الآبار مكسوة بالطوب، فإذا حل الصيف تعذر الحصول على الماء إلا عن طريق الحفر لبضعة أقدام (Butler and Aylmer, 1908)^(٣).

(١) هو الموجود بين رأس شدا وجزيرة قَمَّاح.
(٢) انظر مادة هذا المدخل في المعجم، فستجد تفصيلات أخرى.
(٣) يجمع وادي تَبَل سيولة عبد عدد كبير من الروافد في منطقة الوديان مثل رجلة الهيلة، وشعب مطلة، ورجلة أم الفريس، ورجلة السلية، ورجلة رويشد وغيرها، ثم يتجه نحو الشمال الشرقي حيث يمتاز الحدود السعودية - العراقية عند إحداثيات (٥٧ - ٣١، ٢٩ - ٤٠) بعد أن يمر بمقر النعام.

تبوك Tabuk

٥٢ - ٢٢ - ٢٨ - ٣٤ - ٣٣ - ٣٦. بلدة في المنطقة الشمالية^(١)، تقع على ارتفاع ٧٧١ متراً فوق مستوى سطح البحر، ويقطنها من ١٠,٠٠٠ إلى ٢٤,٩٩٩ نسمة، وهي ترتبط بطريق خبير - العلا - تبوك الرئيس. وتشمل الأنشطة الاقتصادية فيها: زراعة القمح والبرسيم والخضار وغيرها، مع تربية الماشية من الإبل والغنم والماعز والأبقار. وبها ماء كاف درجة غدوبته من ٧٦ - ١٠٠٪. ويوجد بها مدرسة ابتدائية للبنين، ومدرسة ابتدائية للبنات، ومستشفى، ومستوصف، ومركز إقليمي، ومحكمة، ويريد ويرق وهاتف، ومكتب تعليم، ووحدة بيطرية، ومكتب جوازات، وجمرك، وقوات أمن (WILSON - MURROW, 1970)^(٢).

تبوت Tabut

٤٣ - ١٧ - ٢٠ - ٢٨ - ٢٤ - ٤١. قرية في بلدة بمنطقة الباحة، تقع على ارتفاع ١٦٩٠ متراً فوق مستوى سطح البحر، ويقطنها من ١٠١ إلى ٢٥٠ نسمة. وترتبط مع طريق الطائف - أبها -

= الحجر وأول انشام على أربع مراحل من الحجر نحو تصف طريق الشام، وهو حصن به عين وتخل وحائط ينسب إلى النبي ﷺ، ويقال إن أصحاب الأيكة الذين بُعث إليهم شعيب عليه السلام، كانوا فيها، ولم يكن شعيب منهم، وإنما كان من مدين، ومدين على بحر الفلزم على ست مراحل من تبوك، وتبوك بن جبل جشمى وجبل شُرُوري، وحسمى غربها وشروري شرقها. وقال البكري: وهي أقصى أثر رسول الله ﷺ، وهي من أدنى أرض الشام (عائق البلادي، معجم معالم الحجاز).

(٢) الصحيح أنها في منطقة تبوك.

(٣) انظر: تبوك Tabuk.

أما مباني سكة الحديد فهي عبارة عن مستودع للقاطرات وورشة إصلاح ومائدة دوارة بالإضافة إلى سائر المباني العادية للمحطة. وتبوك تملك مصدرها الخاص بالمياه المتمثل في بئر جيدة على عمق قامتين، كما أن بها خزانين إضافيين سعة الواحد منهما ٢٥ متراً مكعباً، يتم ملؤهما باستخدام مضخة تعمل بطواحين الهواء. ويبلغ ارتفاع المحطة ٢٥٦٠ قدماً فوق سطح البحر^(١).

(١) تبوك: مدينة في شمال الحجاز لقيت عناية من مؤرخي المسلمين لغزوتها ولذكر المساجد النبوية في طريقها، ولم يكن هناك من العناية ما يمكن من تدوين ما بها من الناحية التاريخية. وقد أصبحت إحدى منازل حجاج الشام، ولهذا فقد ورد اسمها في كثير من الرحلات، ثم تم مد السكة الحديدية من الشام إلى المدينة فأصبحت تبوك إحدى المحطات، فنالت ذكراً وتسجيلاً في السجلات والمصورات الجغرافية، وعناية بإنشاء بعض المباني الحديثة فيها، مما قد يحتاج موظفو الدولة أو ما يتعلق بالأماكن الأثرية، فأنشئت بناية المحطة، والقلعة وجدد بناء مسجد الأثري (حمد الجاسر، معجم شمال المملكة).

تبوك: مدينة حجازية تاريخية، كانت فيها غزوة جيش العسرة في السنة التاسعة بقيادة ﷺ تقع على طريق المدينة إلى الشام، مر بها القطار الحديدي في سنة ١٣١٢ هـ. أو بعدها بقليل عندما وصلت المدينة المتورة بالسكة الحديد بدمشق في عهد السلطان عبدالحميد العثماني. وتعدّ تبوك شبكة مواصلات، فمنها إلى الأردن سكة الحديد وطريق معبدة، وإلى المدينة نحو ذلك، وإلى حقل غرباً طريق معبدة، وإلى الجوف طريق ترابي، وطرق أخرى ترابية. وقد تدفق الماء غزيراً في تبوك مما أتعش الزراعة فصارت ذات بساتين غناء بديعة، وشططت المدينة تخطيطاً حسناً وعبدت شوارعها وشجرت، وفيها جميع مرافق الدولة في المدن. وسكانها بنو عطية، القبيلة التي تضرب دائرة حول المدينة.

قال ياقوت: موضع بين وادي الفري والشام وقيل بركة لأبناء سعد من بني هُلمرة، وقال أبو زيد: تبوك بين =

المصدر نفسه أن هذه الجهة تشتمل على جبل منفصل يسمى جبل الكلاب^(٥)، وأن القرى (أو ربما أراضي المخيمات) تعرف باسم حبيّة^(٦)، والحمرة^(٧)، وجاش^(٨)، ومريغان^(٩)، والمريغ^(١٠)، والنهامصة^(١١)، وقصر ابن طوق. ويقال إن قحطان وادي تثلث تعلن ولاءها لابن سعود^(١٢).

جازان الرئيس بدرج جبلي مستو وتموج ببطن واد لا بأس به، طوله ٢٨,٦ كم، وهناك ١,٠ ساعة مشياً من الدرب حتى الوصول إلى القرية (ITALCONSULT, 1970).

تَثْلِيثُ (وَادِي) Tathlith (Wadi)

٣٢ - ٣١ - ٤٣. انظر: تثلث

أو وادي تثلث Tathlith or Tathlith (Wadi)^(١٣).

تَثْلِيثُ أَوْ وَادِي تَثْلِيثُ

Tathlith or Tathlith (Wadi)

٣٢ - ٣١ - ٤٣. وادٍ أو منطقة

تجاور، أو ربما هي من ضمن، الممتلكات السعودية^(١٤) عند أقصى طرفها الجنوبي الغربي. وهي تقع بين وادي سبيع وتجران، أو ربما أبعد من ذلك قليلاً نحو الشرق إلى الجنوب الغربي من وديان الدواسر. ولا يعرف الكثير عن هذه الجهة البعيدة ما عدا أنها تابعة لقبيلة قحطان، وقد ذكر أنه يحدها من الجهة الجنوبية الغربية سلسلة تعرف بجبل العمق^(١٥)، ومن الجنوب الشرقي بضلع يسمى القهر^(١٦). ويذكر

(١) هذا المدخل إضافة من المحقق لفائدة القارئ بسبب تعدد أسماء المكان.

(٢) توحدت تثلث مع بقية أجزاء منطقة عسير في المملكة العربية السعودية عام ١٣٣٨ هـ (١٩٢٠ م). وهي اليوم محافظة من محافظات منطقة عسير. وقد استخدم المعجم عبارة «الممتلكات الوهابية» للدلالة على الدولة السعودية، وهذا غير دقيق، وقد عدلت بناء على المقصود من الكلمة.

(٣) انظر: العمق (جبال) Amk (Jabal).

(٤) وردت تهجنتها في المعجم هكذا Jahar.

وجبال القهر سلسلة ممتدة من عين قحطان في الجنوب إلى =

= جبال الشهمة الواقعة شرق تثلث. وهي جبال داكنة تعلوها غبرة وحمرة أحياناً، وتقع في منطقة صحراوية قاحلة تحف بها الرمال من كل جهاتها. وتتحد منها وديان وشعاب كثيرة يرفد بعضها وادي تثلث، وبعضها يتجه إلى الفاو. وجبال القهر في بلاد الحِجَاب (علي الحربي، معجم منطقة عسير).

(٥) انظر: القهر (جبل) Jahar.

(٦) انظر: حبيّة Habayah.

(٧) انظر: الحمرة Hamzah.

(٨) انظر: جاش Jash.

(٩) انظر: مريغان Maraighan.

(١٠) انظر: المريغ Murahba.

(١١) وردت تهجنته في المعجم Nahamsah.

(١٢) يبدأ وادي تثلث مجراه من جنوب قرية آل حَيْخَالِي (٢٣٣١ م) بنحو سبعة كيلومترات عند درجة عرض ٥٣ ١٧ شمالاً شمال مدينة ظَهْرَان الجَنُوب بنحو ٢٨ كم، وهو مثل وادي زَنْبِيَّة يحتفظ باسم واحد على طول مجراه، ومُتَمِّي بوادي تثلث نسبة إلى مدينة تثلث التي يمر بها الوادي، كما أنه يشبه وادي بيشة في أنه يحتفظ باتجاه شمالي بشكل عام إلى الشرق من خط طول ٣٠ ٤٣ شرقاً. ويستقبل وادي تثلث عدداً كبيراً من الروافد من الشرق ومن الغرب، فبعد جبل سَمْحَانَ (٢١٢٧ م) عند درجة عرض ٢٢ ١٨ شمالاً وخط طول ٣٥ ٤٣ شرقاً تجتمع أودية وَسَط والمَضْبِق لتكوّن بداية قوية لوادي تثلث، وبعد مدينة الأَمْزَاه شمالاً بنحو تسعة كيلومترات يلتقي بوادي تثلث من جهة الشرق رافد كبير هو وادي تَجْر الذي يجمع مياهه من منطقة جبلية معقدة التضاريس أبرز جبالها جبل الرُّؤْمَة (٢٠٥٤ م) وجبل رَيْشَة (١٨٧٥ م). ويستمر الوادي في اتجاهه شمالاً مع التقاءه بروافد مهمة من الغرب هي وادي الجَلَّة، ووادي الرُّصَيْن، =

تجارة الإبل في شبه الجزيرة العربية

Camel Trade of Arabia

إن القبائل التي تربي الإبل في شبه الجزيرة العربية هي كما يأتي: في الشمال توجد قبائل الرولة، والفدعان، والعمارات، والسبعة. وهذه القبائل الأربع من عنزة هي الأكثر شهرة بين مربي الإبل، كما أن قطعانهم أكبر من قطعان أي قسم آخر من الصحراء. ويربي الإبل أيضاً بنو صحر والحويطات، ولكن بأعداد أقل، أما سَمَر الجزيرة (بلاد الرافدين) فإبلهم قليلة العدد. وفي وسط شبه الجزيرة العربية هناك قبيلة سَمَر في جبال سَمَر، وعُتَيْبَة وقَحَطَان والدواسر. وأكثرها شهرة في تربية الإبل هي قبيلة قَحَطَان على الرغم من أنها ليست نداءً لعنزة، كما أن من بين حرب وفرعي بني سالم وبني علي من يربون الإبل.

وفي شرقي شبه الجزيرة العربية، توجد قبائل مطير والعجمان، كما نجد أيضاً، ولكن بصورة أقل الطُفَيْر وآل مُرَّة، أما المناصير في جنوب آل مُرَّة عند أطراف صحراء الرمال الكبرى فليس لديهم إلا القليل من الإبل، ويندر أن يقابلهم أحد من تجار القصيم.

= وجنوب مدينة تَلَيْث بنحو ستة كيلومترات يلتقي بوادي جَاش. ويرفد وادي جَاش وادي طَرِيب الذي يتحدر من شمال سَرَاة حَبِيَّة بنحو ٨ كم من على ارتفاع ٢٥٠٠ م نحو الشمال لمسافة ١٧٠ كم. وقيل أن يلتقي وادي جَاش بوادي تَلَيْث يمر بقرى المَصَّة والصَّبِيخَة وجَاش التي تقع إلى غربها جبال القَنَّة، وبعد ذلك يتحد وادي جَاش مع وادي تَلَيْث جنوب مدينة تَلَيْث بنحو خمسة كيلومترات، كما يستقبل وادي تَلَيْث من جهة الشرق عدداً من الروافد التي تنحدر من جبال القَهْزَة (عبدالله الوليحي، جيولوجية وجيومورفولوجية المملكة العربية السعودية).

وتجارة الإبل مركزها في دمشق حيث يتوافر جميع رأس المال تقريباً، وأهم التجار هم محمد البسام، وهو من أهل القصيم، وكان بحوزته نصف هذه التجارة حتى بداية العامين السابقين، كما أن ياسين الذياب وسواح بن رواف وعبدالله الحلبي كانوا يحضرون إلى دمشق ٣٠٠ - ٤٠٠ راية؛ أي ٢٤٠٠٠ - ٣٢٠٠٠ من الإبل. أما بغداد ففيها تاجر أو تاجران منهم العسافي وداود بن جويلي^(١)، بيد أن هذين لديهما أعداد أصغر بكثير من الإبل. وهما يشتريان الإبل من القبائل بالقرب من العراق، ولاسيما سَمَر والعمارات، ثم يبيعونها في دمشق حيث لا توجد أسواق في سواها. وبياع نحو ٣٠٠ من الإبل في حلب كل أربعة أشهر مدة ستة أشهر من كل عام. ويأتي أغلبها من السبعة والفدعان، كما يأتي بعضها أيضاً من قوم أشد فقراً من هؤلاء في جبل الحس^(٢) ووادي الفرات. وتساق أغلب الإبل من حلب مباشرة عبر عمانون من وإلى داخل آسيا الصغرى، غير أن عدداً منهم يتجه جنوباً نحو حماه ودمشق.

ويستعمل تجار دمشق رجالاً من العقيلات مشترين، وفي الأيام التي سيطر فيها بقوة محمد بن رشيد على الصحراء، كان عدد من أهل دمشق يقصدون القبائل ليشتروا منها، ولكن عندما توفي هذا الرجل ضربت الفوضى أطناها في وسط وغرب شبه الجزيرة العربية على نحو لم تعد القوافل قادرة على اجتيازها وهي تشعر بأي قدر من الأمان، ولا يكاد ينهض من أهل دمشق بمهنة الشراء سوى أسرة المعراوي الشهيرة.

(١) وردت هكذا Juweyfi.

(٢) وردت تهجته في المعجم هكذا Al Hass.

أنهم لا يجدون صعوبة في تغذيتها بعد هطول أمطار الشتاء الأولى في شهر نوفمبر.

ويخرج العقيلات إلى قَحْطَانَ وَعَنْيَةَ، بيد أنهم يشترون الإبل من الدواسر ومطير في الأحساء، ثم يأتون بمشرياتهم تلك إلى منطقة القصيم، ويجعلونها ترعى في الخلاء خلال فصل الشتاء. فإذا قدم الربيع ساقوا إبلهم تلك نحو الشمال حيث آبار الحزول وعبر الحماد إما عن طريق الجوف أو خلال طرق أكثر مباشرة في الصحراء. وهم إنما يصنعون ذلك برفقة (مرشدين وضامين) من كبار مشايخ عنزة كابن هذال، وابن شعلان، وابن مجلاد، وابن مهيد، وابن دغمي، وابن مرشد، ثم يعبرون الصحراء وهم في أمان تام، حيث تتسم حركتهم بالبطء في أثناء السفر، ليتيحوا الفرصة لإبلهم كي ترعى في أثناء الطريق وتستغرق الرحلة إلى دمشق نحو شهرين، ثم يحضرون الإبل إما إلى دمشق ومنها إلى مصر، أو بأعداد صغيرة عبر سيناء. أما القلة من أهل دمشق الذين يشترون الإبل من وسط شبه الجزيرة العربية فيهبطون عبر النفود إلى سَمَرُ وولد سليمان والأبداء (وليس لدى الأخيرين إبل كثيرة مع ذلك)، ثم يعودون أدرأجهم سالكين الطريق نفسه مصطحبين معهم مرشداً دليلاً من سَمَرُ.

وأكبر عدد من الإبل تأتي من عنزة، وهي شأنها في ذلك شأن إبل نجد يتم شراؤها في فصل الصيف حين تبلغ الأسعار أدنى معدلاتها. وقد يستأجر العقيلي نفسه الذي قدم من نجد مع رايتين أو ثلاث رايات في أوائل فصل الصيف، للشراء من عنزة بجوار دمشق. وقد يهبط بعد ذلك إلى

والعقيلات كلهم من عرب نجد سواء كانوا من سكان المدن أم الرحل وأغلبهم من القصيم، ويختارون على الدوام من القبائل مثل بني تميم المستقرين الذين لا يشغلون بخصوصيات دم أو نثار لا تنقطع مع سائر الجماعات القبلية؛ والغرض من ذلك هو ضمان حياد هذه الجماعة. ويعترف بهم مرشدون وأدلاء للقوافل في شبه الجزيرة العربية، حيث تتخذ مشاركتهم السمة التي نتوخاها من ناد مثلاً أو جمعية خدمات على رأسها رئيس ينتمي على الدوام إلى بريدة أما مقره ففي بغداد. وعلى الرغم من أن رجال القصيم يقومون بجميع المقابلات مع القبائل، فهم يصنعون ذلك بالأصالة عن تجار دمشق أو بغداد؛ إذ لا يتوافر في القصيم من يمكنهم رأس مالهم من استقلالية التعامل، كما لا يسمعهم الاتصال بالأسواق الخارجية^(١).

أما في وسط شبه الجزيرة فتتم العمليات التجارية هذه من القصيم حيث يشتري العقيلات الإبل في بداية الصيف، بعد الحصاد وقبيل انتهاء الصيف عندما يحتاج البدو إلى المال لشراء الملابس والمؤن التي يحتاجونها في فصلي الخريف والشتاء حيث تتوقف التجارة تماماً في أثناء الشتاء. فالعرب لا يحتاجون إلى المال؛ إذ قد خزنوا ما يحتاجونه لفصل الشتاء، فهم يفضلون أن يحتفظوا بإبلهم للتكاثر واللبن، أضف إلى ذلك

(١) لمزيد من التفصيل عن العقيلات انظر: إبراهيم المسلم، العقيلات، ١٩٨٥م، دار الأصالة للثقافة والنشر؛ ورحلتي مع العقيلات، ١٩٨٤م، جمعية الثقافة والفنون؛ وعبدالرحمن السويداء، عقيلات الجبل، ١٤١٦هـ النادي الأدبي بحائل، وعبدالعزیز عبدالغني إبراهيم، تجديون وراء الحدود، ١٩٩١م.



وأكبر الأسواق هي مصر، حيث تستوعب ٣٢٠٠٠ من الإبل سنوياً في المتوسط، وتفرض الحكومة المصرية رسوماً على كل جمل يدخل البلاد فأمكن بذلك تسجيل عدد الإبل المستوردة على وجه الدقة. ويمثل هذا الرقم تجارة الإبل السنوية بأكملها باستثناء ٧٠٠٠ - ٨٠٠٠ جمل ترسل سنوياً إلى آسيا الصغرى، وكذا لسد طلب قليل عليها في سوريا وبلاد الرافدين وعربستان للحومها وكذا للأغراض الزراعية، وهو طلب يمكن تقديره بنحو ٥٠٠٠ جمل سنوياً.

ويستحيل علينا أن نقدر عدد الإبل في شبه الجزيرة العربية على وجه الدقة، ولكن بوسعنا أن نصل إلى تقدير تقريبي على أساس الأرقام العربية فقطعان عنزة الشمالية؛ أغنى القبائل من حيث هذه القطعان، قد تصل إلى ٣٠٠,٠٠٠ رأس. ويضم ذلك الإبل المعدة للتكاثر وتلك الإبل التي لم تبلغ بعد مرحلة الخدمة. فلا يصل الجمل لهذه المرحلة حتى يبلغ من العمر ست سنوات، وأفضل سنوات عمره هي من السادسة حتى الثانية عشرة. أما شَمَر في جبل شَمَر فقد يكون بحيازتهم نحو ٨٠,٠٠٠ رأس، وقطعان الأمير نفسه لا يزيد عددها على ١٠٠٠ رأس. أما مطير فلدبيهم ٦٠,٠٠٠ - ٧٠,٠٠٠ رأس، والظفير ٢٠,٠٠٠ - ٣٠,٠٠٠ رأس، بيد أنه باتفاق جميع المراجع تعد قَحَطَان غنية بصورة لا تضاهي من حيث الإبل، فقد تصل قطعانهم إلى ١٠٠,٠٠٠ رأس بل تزيد عن ذلك. ويقال إن لدى الأمير ابن سعود الذي يتلقى إمداداته بصورة رئيسة من قَحَطَان، والدواسر، ومطير، وسبيع، والسهول، ٤٠٠٠ من

الجولان أو يتجه إلى البلقاء الشرقية بالقرب من قصر الأزرق حيث يوجد البرولة، أو إلى المراعي حول حمص وحماه ليشتري من الحسنة والسبعة. أما الفدعان فلا بد من اتباعهم إلى داخل الجزيرة بالعراق حيث يخيمون في فصل الصيف بوادي الخابور. وأغلب العمارات على ضفاف الفرات بالقرب من المسيب في ذلك الفصل من العام. وتشتري الإبل على يد أحد المشايخ، بينما يقيم المشتري العقبلي في خيمته، ويتأكد الشيخ من أن السعر المطلوب مناسب، ثم يتلقى ريالاً عن كل جمل يشتري وذلك نظير ما يبذله من عون وما يوفره من حماية. ولا يبيع الشيخ برغبته إلا لزبائنه حتى لا يخسر السوق في العام التالي، فهو يفضل من يعرفهم ويؤيهم في كل عام.

وليس بالحجاز تجارة للإبل؛ إذ إن الطبيعة الجبلية لتلك المنطقة لا تلائم سير الإبل فالقبائل بين منطقة قَحَطَان والحجاز وسبيع والشلاوا والبقوم تربي الأغنام، أما القبائل بمحاذاة الساحل مثل جُهَيْنَة ويلي وبنو عطية فلا تربي الإبل، بل يحتفظون بعدد كاف منها فقط لنقل متاعهم وإمدادهم باللبن، كما أن قبيلة حرب ليست من مربي الإبل، ويحترف الأحامدة؛ أحد أفخاذ القبيلة الرئيسيين، قيادة الإبل وتجارة النقل بين مكة والمدينة المنورة والبحر. وقد زادت أسعار الإبل عن الضعف خلال الخمسة عشر أو العشرين عاماً الأخيرة ومتوسط السعر الآن هو ثمانية مجيديات تركية للرأس الواحد، ثم تكلف الرحلة مجيدياً واحداً آخر، ويبلغ الجمل في دمشق نظير عشرة مجيديات بربح قدره مجيدي واحد.

الربيع، وأوائل الصيف فإن بدو شبه الجزيرة العربية يعيشون على لبن الإبل بصورة رئيسة، كما أنهم لا يمتلكون وسيلة أخرى للانتقال. أضف إلى ذلك أن أفضل الإبل المخصصة للركوب؛ وهي الذلول، دائماً من النياق ولا يسمح لها بالتناسل. وتصدر شبه الجزيرة العربية سنوياً الأعداد الآتية:

إلى مصر	٣٢٠٠٠
إلى آسيا الصغرى	٧٥٠٠
إلى بلاد الرافدين، و عربستان، وسوريا	٥٠٠٠
المجموع	٤٤٥٠٠

ووفقاً للإحصاءات التي أتاحتها إحصاءات الحكومة المصرية عن تربية الإبل فإن فائضاً سنوياً قدره ٤٤٥٠٠ رأس من الإبل يوحى ضمناً بإجمالي قدره ٧٥٠,٠٠٠ رأس في شبه الجزيرة العربية، وهو رقم يتفق مع الرقم الذي استقيناه من معلومات المحليين وهي ٧٢٠,٠٠٠ بالإضافة إلى قطعان القبائل الصغرى، بحيث يمكن استخدام هذا الرقم أساساً للحسابات المتعلقة بإمكانات الإمداد بالإبل من شبه الجزيرة العربية.

ولسوف تجد الحكومة العثمانية عناء بالغا إن هي حاولت تغيير ذلك الطريق التقليدي لتجارة الإبل. فيستحيل عليها مثلاً أن تشتري من خلال ابن رشيد أي عدد كبير من الإبل؛ إذ إن التجارة في يد العقيلات ولسوف يجد المشايخ حرجاً في صدورهم وهم يتعاملون مع مشتريين آخرين. وحتى إن تمكن ابن رشيد من بيع إبل سَمَر إلى الحكومة العثمانية، فقد يحتجز هذه الإبل ابن

الإبل الجيدة للركوب. وليس لَعْنِيَّة ما لقططان من شهرة في تربية الإبل غير أن عدد ما يحوزونه منها لا يقل عن ٨٠,٠٠٠ رأس، ولربما تجاوز ذلك العدد. أما حرب فمن شبه المؤكد أن عدد إبلها يقدر بنحو ٥٠,٠٠٠ إلى ٦٠,٠٠٠ رأس، بينما تقدر أعداد إبل بني صخر والحويطات بنحو ٣٠,٠٠٠ و١٠,٠٠٠ على التوالي.

وليس لدى العراق إنتاج من الإبل، فالمنتفق والقبائل التي بمحاذاة النهرين يحترفون الزراعة، ولا يمتلك الإبل منهم إلى قلة قليلة، وحتى إذا ملكوها فهي للأغراض الزراعية؛ إذ إن ثروتهم الحيوانية عبارة عن الأغنام والماعز حيث إن دليم من مربي الأغنام، ويقومون بالتوريد لسوق دمشق. ويقال إن سَمَر الجزيرة لديهم أكثر من نحو ١٠,٠٠٠ رأس من الإبل. ويظل مشايخهم في إقامة مستقرة نوعاً ما داخل مناطق ضيقة، بينما يتعين على صاحب الإبل أن يواصل ترحاله. والقبائل الكردية في شمال الجزيرة يربون قطعان الأغنام، حيث يزورهم في فصل الربيع من كل عام مشترو الأغنام الدمشقيون، بيد أنهم ليسوا من أصحاب الإبل. وحسب هذا التقدير يبلغ عدد قطعان القبائل، وهم المربون الرئيسون، ٧٢٠,٠٠٠ رأس، يضاف إليها هامش من القبائل التي تربي الإبل بأعداد صغيرة وتسهم في السوق السورية بصورة غير منتظمة.

ويمكن التأكد من هذه الأرقام عن طريق الحساب على أساس عدد الإبل التي تدخل السوق سنوياً. ولا بد لنا من أن نذكر أن البدو لا يبيعون سوى ما يفيض عن حاجتهم. وفي أثناء

حظ الحكومة العثمانية أن يعاني البدو من ضائقة مالية، وأن يكون فائض الإبل لديهم ضعف الفائض المعتاد في السنوات العادية، نظراً لعدم حدوث بيع في عام ١٩١٤م، ولكن على قدر معلوماتنا فإن الأتراك قد واجهوا من العناء ما لا يقل عما واجهوه من قبل في توفير النقل بالإبل في سيناء، كما أنهم قد حاولوا عبثاً أن يسدوا هذا النقص بالتوجه إلى مشايخ وسط شبه الجزيرة العربية. وقد تكون عنزة على ما يبدو ما تزال باقية في مراعيها الشرقية، وهو موقف ينبغي تشجيعه.

التجارية Tujariyah

٣٨-٣١، ٣٥-٤٤. أرض في ناحية
الصلاحية بقضاء الشامية^(١) في العراق.

تجدة (جزيرة) Tadkar (Island)

٤٣-٥٦، ١٨-٣٧، ٤٠. أنظر: فرسان
(جزائر وضياف) (Farasan Islands and Bank)؛
الجانب الغربي من الضفة^(٢).

(١) انظر مادة هذا المدخل في المعجم، فستجد تفصيلات أخرى.
(٢) تجدة جزيرة مرجانية تقع غرب بلد القوز، وجنوب
غرب مدينة الفنقلة، وتبلغ مساحتها نحو ٠٤ كم^٢.
وهي جزيرة صغيرة تمتد طولياً من الجنوب الغربي إلى
الشمال الشرقي، مستوية السطح تغطيها الرمال، وتنمو
عليها بعض الشجيرات، تقع في الطرف الشمالي لحاجز
مرجاني يمتد جنوبها لمسافة طويلة، وسط مياه يتجاوز
عمقها ٢٠٠م؛ في منطقة تنتشر فيها القلح المرجانية
الممتدة من الساحل. تقع شمال غرب جزيرة ذو
شقيح وتبعد عنها بنحو ٧,٥ ميلاً بحرياً، كما أنها تبعد
عن الساحل نحو ٢,٢٩ ميلاً بحرياً (أحمد الغزاوي،
ومحمد الراشد، وعبدالله العتيان، ٢٠٠٧م، جزر
المملكة العربية السعودية في البحر الأحمر والخليج
العربي، هيئة المساحة الجيولوجية السعودية).

شعلان، كبير مشايخ حلف الرولة العظيم، عند
المرور من الحماد حيث يتعذر العثور على أي
طريق سواه لتدخل هذه الإبل سوريا، ومن شأن أي
محاولة لأخذ الإبل بأعداد كبيرة خلال ديار بكر
أو حتى بمحاذاة الفرات لتصل مباشرة إلى حلب
ألا يحالفها أي نصيب من التوفيق؛ فالرحلة بالغة
الطول، وكذلك الصعوبة العظيمة التي سيجدونها
في توفير الغذاء للإبل فالكلاً والعشب دائماً نادراً
بمحاذاة الطرق المعهودة. وقد أبدى الرولة وهم
مربو الإبل الأقرب من الحدود السورية، قدراً
عظيماً من الممانعة في البيع للأتراك، ثم إنهم
جنباً إلى جنب مع سائر القبائل المتاخمة لسوريا،
قد استشعروا قلقاً بالغاً منذ نشوب الحرب بين
تركيا وبريطانيا العظمى. وقد تمثل هذا القلق في
خشيتهم من مصادرة إبلهم لاستخدامها للأغراض
الحربية. وما لبثوا أن صفوا خلافاتهم على جناح
السرعة وتراجعوا إلى وسط الحماد، كما عبر
الشكور والحويطات وادي السرحان ولاذوا
بمنطقة ابن شعلان. وكانت آخر أخبارهم وجودهم
إلى الشرق من العمود في هضبة الوديان وتوغلهم
حتى مراعي الأمعط وابن هذال. وكلف الأتراك
محمداً البسام، وابن رواف وابن ذياب؛ وهم من
مشاهير المشتريين الدمشقيين، أن يبعثوا إلى الرولة
من يشتري منهم، غير أن تلك المحاولة لم تلق
من هؤلاء حماساً كبيراً، كما أن نتائجها أوشكت
على العدم. فالإبل التي استخدمت في الهجوم
على القناة قد حصلوا عليها من سوريا، ولم تكن
لتناسب الحملة في الصحراء ومن ثم كانت هناك
خسائر فادحة. وفي هذا العام ربما كان من حسن

تَحْرِيبُ Tahrabah

٠٠-١٨-٣١، ٠٠-١٦-٤٥. أرض في قضاء السماوة^(١) بالعراق.

تَحْيِيَه Tahiyah

٠٠-٤٥-١٤، ٢٥-٢٠-٤٩. قرية صغيرة في وادي حويرة^(٢) بحضرموت في جنوبي شبه الجزيرة العربية^(٣).

تَحَادِيد (آبار) Takhadid

٠٠-٠٤-٢٨، ٠٠-١٤-٤٨. بضع آبار في السودة^(٤) بإمارة الكويت.

التَّخْمُ Tukham

٠٠-٣٥-١٤، ٠٠-٠٨-٤٩. محطة استراحة تقع على بعد نحو ٣ أو ٤ أميال بالداخل من المكلا ميناء حضرموت باتجاه شمال-الشمال الشرقي. وهي منطقة رملية، ولكن يوجد بها بركة مياهها راكدة. ومن حولها تتألف البلاد من سهل أجرد ما عدا بعض الشجيرات العصارية من نوع mesembryanthemum^(٥).

- (١) انظر مادة هذا المدخل في المعجم، فستجد تفصيلات أخرى.
- (٢) انظر مادة هذا المدخل في المعجم، فستجد تفصيلات أخرى.
- (٣) تَحْيِيَه: محل في غيل باوزير من مديرية المكلا بحضرموت. يقع غربي جبل كرموم الذي تسكنه قبائل الحالكة، قال مؤلف «الشامل»: بها عين ماء، وفوقها جبل الحيق (إبراهيم المحفقي، ٢٠٠٢م، معجم البلدان والقبائل اليمنية، دار الكلمة بصنعاء).
- (٤) انظر مادة هذا المدخل في المعجم، فستجد تفصيلات أخرى.
- (٥) التَّخْمُ: جبل في الجهة الشمالية الشرقية من مدينة المكلا بحضرموت. يرتفع نحو ١٧٠٠ قدم عن سطح البحر. وبهذا الجبل عقبه تسمى عقبة التخم كانت =

تَذْكَرُ (جزيرة) Tadkar (Island)

٤٣-٥٦-١٨، ٠٠-٣٧-٤٠. انظر: تجدة (جزيرة) Tadkar (Island)^(٦).

التُّرَاب (أر) Matrab

٢٨-٤٢-١٦، ١١-٠٧-٤٣. قرية في محافظة الخوية^(٧) في منطقة جازان، تقع على ارتفاع ١٨٧ متراً فوق مستوى سطح البحر، ويقطنها من ٥٠١ إلى ٢٠٠٠ نسمة. وترتبط مع طريق الطائف -أبها - جازان الرئيس بطريق مستو يبطن واد جيد، إلى لا بأس به، طوله ٧٤ كم، ولكن يحتاج الشخص إلى ٠,١ ساعة مشياً؛ للوصول من القرية إلى ذلك الدرب (ITALCONSULT, 1970)^(٨).

تُرَابِيَه Turabah

٤١-٤٩-١٦، ٣٢-٠٥-٤٣. قرية في محافظة الخوية^(٩) في منطقة جازان، تقع على

= تمر بها طريق القوافل الرئيسة بين منطقة الحرشيات وغيل باوزير. وبها كانت الوقعة الحربية المشهورة بين يافع وآل كثير في سنة ١٢٩٨هـ وكانت الغلبة فيها لآل كثير. قال مؤلف «الشامل»: وأما الجبال التي بين طريق وادي حمم ووادي حويرة فهي جبل التخم يضم فسكون فجبل الغبرة بفتحين فجبل دبوت بفتح فضم. وهي مشرفة على الطريق إلى حويرة (إبراهيم المحفقي، ٢٠٠٢م، معجم البلدان والقبائل اليمنية، دار الكلمة بصنعاء).

- (٦) اسم خاطئ يرد في بعض الخرائط والمطبوعات لجزيرة تجدة.
- (٧) تسمى الآن محافظة الحُرث.
- (٨) أم التراب: - على اسم تراب الأرض - قرية من أعمال بلاد الحرث (محمد العقيلي، معجم مقاطعة جازان).
- (٩) تسمى الآن محافظة الحُرث.

ارتفاع ٢٢٣ متراً فوق مستوى سطح البحر، ويقطنها من ٥٠١ إلى ٢٠٠٠ نسمة. وترتبط مع طريق الطائف - أبها - جازان الرئيس بطريق مستو ومتموج ممهد جيد وسعي، إلى لا بأس به، طوله ٨٩,٨ كم، ولكن يحتاج الشخص إلى ساعة مشياً؛ للوصول من القرية إلى ذلك الدرب (ITALCONSULT, 1970).^(١)

التُّرابي (وادي) Tarabi

٠٠-٢١-٢٤، ٠٠-٣٩-٤٧. أرض ريفية في شرقي وسط شبه الجزيرة العربية يجتازها الطريق بين الأحساء والرياض. وهي تحد من الشمال بسهل وتيلاك، ومن الجنوب بالسهباء، ومن الشرق بسهل العرمة والذي منه تمتد نحو الغرب لمسافة نحو ١٨ أو ٢٠ ميلاً. والترابي سهل مستو به مراعي جيدة وحطب كثير، وهو ينصرف نحو جبال العرمة. وعلى بعد ثلاث ساعات من حضيض الجبال يوجد أربعة آبار ماؤها عذب على عمق خمس قامات (Leachman, 1916).^(٢)

التُّراجِمَة (قبيلة) Tarajamah

إحدى القبائل الريفية العراقية^(٣).

تُرْبِيَّة (وادي) Turabah (Wadi)

انظر: سُبيِّع (وادي) Sabai (Wadi).

ويتحدث داوتي Doughty عن المجاري المائية جنوب الطائف باتجاه وادي بيشة مستقيماً معلوماته الآتية من أحد العرب:

يبعد وادي وَّجَّ مسيرة ساعتين من الطائف، ثم مسيرة ساعتين من وادي نُحْب، ثم مسيرة يوم واحد من وادي لِيَّة، ثم مسيرة يوم واحد من وادي بَيْل. ويبلغ طول هذه الأودية نحو مسيرة خمس مراحل، وتتجه مجاريها شمالاً حتى تتلاشى بالرمال، ويوجد قرى في جميعها. والمسافة إلى وادي تُرْبِيَّة هي مسيرة أربعة أيام، حيث نجد عرب البقوم وقراهم. ويصل هذا الوادي إلى العرق (ليس بعيداً عن شقراء بالوشم)^(٤)، حيث تتجمع مياه السيول بعد الأمطار في سبخة دائمة يقصدها البدو للتخيم بها.

ثم بعد مسيرة ثلاثة أيام نجد وادي سُبيِّع أو رُئيَّة الذي يقول آخرون إنها عبارة عن واديين، نجد في أولهما قرأتي الخُرْمَة^(٥) والقُنْصَلِيَّة، ونجد في ثانيهما قرية رُئيَّة ذات النخيل الكثيرة، كما نجد القرى منتشرة على طول وادي بيشة، وهي قرى يعادي

(٤) هذا غير صحيح بالطبع، انظر الحواشي؛ إذ لا تتعدى سيول وادي تربة والخرمة ووادي رنية شمالاً بل تنحرف عند عروق سبيع لتتجمع في سهل الفرشة. وتردم رمال عروق سبيع مجرى وادي تربة - الخرمة - سبيع فلا يستطيع الوصول إلى سهل الفرشة.

(٥) الخرمة مدينة معروفة، والقنصلية مورد ماء للبادية بأسفل وادي الخرمة (تربة) وليست قرية كما ذكر، وهنا يوشك أن يخلط بين ثلاثة أودية عظام هي تربة وفيه الخرمة، ورنية وفيه رنية، وبيشة وفيه بيشة، وسبق ذكر ما فيه الكفاية عن هذه الأودية (فهيد بن عبد الله تركي السبيعي).

(١) في مركز الخشل بمحافظة الحُرث في منطقة جازان.

(٢) يصرف وادي الترابي جبال العرمة عبر روافده شعيب أم رضمه وشعيب الشكرة ودحلة مشخص، ووادي القطار، ووادي أبو جفان، ثم يتجه نحو الجنوب الشرقي فالجنوب حتى ينتهي بوادي السهباء.

(٣) انظر: العراق Traq، القبائل الريفية.

بعضها بعضاً في كثير من الأحيان^(١)، كما نجد أكلب^(٢) وشَهْرَان^(٣) هم عرب المنطقة، كما أن رأس الوادي أو مبدأه في عسير ويستغرق طول مجراه مسيرة أيام كثيرة، أما السيول فتتلاشى في الرمال^(٤).

(١) استبدل الله الخصومات والعداوات بين القرى والهجر بوحدة شاملة جلبت الأمن والسلام والرخاء لكل بقعة من أرجاء المملكة العربية السعودية حينما انتظمت في دولة الوحدة التي صاغها المؤسس جلالة الملك عبدالعزيز بن عبدالرحمن آل سعود رحمه الله.

(٢) أَكْلَب (يَكْلَب): واحدهم أكليبي ويبدلون الألف ياء فيقولون (يكلبي). ومنهم: بنو سهم، وبنو عامر، والهزري، وبنو سعد وآل منيع وآل جبرة وآل سمرة والجباهين والقطارين، وآل بالشنين والنشاي، والأعامشة، والجنبية، والمزابية والهودان (هويدي) والذوية، والفزج وبلادهم أسفل وادي بيشة ووادي تبالة (انظر: حمد الجاسر، معجم قبائل المملكة العربية السعودية). ومن سكان بيشة أيضاً القدماء قبيلتا بني سلول ومعاوية، وهما عدائتان حلفاء لخصم ومنها أكلب (فهيد بن عبد الله تركي السبيعي).

(٣) شَهْرَان (قبيلة) Shahran.

(٤) هناك خلط بين الأودية تتضح بعد مراجعة ما كتب عن

وادي سبيع انظر: سُبيح (وادي) Sahai (Wadi).

ويتخذ وادي تُرْبَة (الخُرْمَة - سُبيح) أسماء محلية أثناء مساره ففي مجاربه العليا يسمى وادي تُرْبَة، وبعد قرية العُرْقَيْن يسمى وادي الخُرْمَة، وبعد قرية سبيح وادي سُبيح وذلك على الرغم أن بعض الخرائط لا تذكر وادي سُبيح وتكتفي بوادي الخُرْمَة حتى نهايته بعروق سُبيح. ووادي تُرْبَة يبدأ من بلاد زَهْرَان عند قرية وادي صُلْب (٢٠٠٧ شمالاً و٢١ و٤ شرقاً) في منطقة ارتفاعها نحو ٢٠٤١ متراً فوق مستوى سطح البحر، ثم يتجه نحو الشمال الغربي حتى يصل بلاد بني مالك، وهناك إلى الشمال الشرقي من جبل بُرَّة (٢٠٤١م) يتحول مجراه إلى الشمال الشرقي. وإلى الشرق من قرية بُوَا بنحو عشرة كيلومترات يلتقي به من الغرب وادنان كبيران هما وادي شَوْقَب ووادي بُوَا، كما يلتقي به من الشرق وادي أم تابع ووادي بُيَّة على مسافة سبعة كيلومترات إلى الشرق من جبل الحُجَّالَة (١٤١٤م).

= وإلى الشمال من درجة عرض ١٦ ٠٦ شمالاً يقل الارتفاع فمتوسطه في هذه المنطقة هو ١١٥٠ متراً فوق مستوى سطح البحر، ويستمر سير الوادي حيث يستقبل عدداً من الروافد الصغيرة من الغرب، أما من الشرق فيرفده وادي كُرَا بعد أن يجتاز مدينة تُرْبَة عند قرية المَدْرَة. ووادي كُرَا يسيل من منطقة جبل عَسْعَس (١٨١٣م) باسم وادي عَمَق على درجة عرض ١٨ ٢٠ شمالاً، وتتصل به روافد عديدة منها وادي الرُّوَصَة ووادي الرُّفَعَة ووادي المُرْبِيزَة ووادي وُرَاخ. ومن الجدير بالذكر أن وادي تُرْبَة إلى الجنوب من درجة عرض ٢٠ ٢١ شمالاً ذو مجرى رطب طوال العام.

وبعد قرية العُرْقَيْن يتحول اسم الوادي إلى وادي الخُرْمَة نسبة لمدينة الخُرْمَة التي يمر بها في طريقه نحو الشمال الشرقي. ويمر وادي تُرْبَة وامناده في وادي الخُرْمَة بين حرة حَصْن في الغرب وحرة التَّوْاصِف والبُقُوم في الشرق ويستقبل منهما عدداً من الشعاب المنحدرة من سفوحهما. وبعد أن يجتاز الوادي قرية أبو جُمَيْدَة يطلق عليه وادي سُبيح نسبة للقبيلة التي تستوطن تلك المناطق كما تنسب إليها المناطق الرملية الكبيرة فيقال عروق سُبيح. وعلى كل حال يغير وادي سُبيح من اتجاه مساره من الشمال الشرقي إلى الشرق ثم إلى الجنوب الشرقي حيث ينتهي عند آثار كُتَيْفَان على حدود عروق سُبيح. وكان في سالف الأزمان نهراً يرفد وادي الدَّوَّاسِر؛ إذ كان يواصل مجراه عبر المنطقة التي تشغلها الآن عروق سُبيح في طريقه إلى وادي الدَّوَّاسِر (عبدالله الوليحي، جيولوجية وجيومورفولوجية المملكة العربية السعودية).

ولا تتلاشى مياه وادي بيشة في الرمال، ولكنها تأتي لوادي رنية وقد ضعف جريانها وقل اندفاعها لطول المسافة فتلتقي وتختلط بمياه مجرى وادي رنية في شرق جبل ضلفع كما ذكرنا وتسبح في قيعانه الواسعة، كما أن وادي تربة لا يرفد وادي الدواسر في الوقت الحاضر ولا علاقة له به. والعروق التي ينتهي إليها هذا الوادي ليست بين وادي الدواسر ووادي تربة، بل بين وادي تربة وبين نجد منطقة حوضي وخلفها الصاقب وجفرة الصاقب (المضجع قديماً) - مضجع بني كلاب (فهيد بن عبد الله تركي السبيعي).

تُرْبِيَّة (وادي) Turabah (Wadi)

انظر: سُبيِّع (وادي) Sabai (Wadi).

تُرْبِيَّة Turabah

٤٧-١٣-١٧، ٥٠-٤٢. قرية في محافظة صيباء في منطقة جازان، تقع على ارتفاع ١٤٥ متراً عن مستوى سطح البحر، ويقطنها من ٢٥١ إلى ٥٠٠ نسمة. وهي ترتبط مع طريق الطائف - أبها - جازان الرئيس بدرج مستوى بطن واد لا بأس به، طوله ٢٥,٥ كم (ITALCONSULT, 1970)^(١).

تُرْبِيَّة Trubah

١٥-١٠، ٢٨-٥٦، ٤٢. بضع آبار في صحراء النفود^(٢) بوسط شبه الجزيرة العربية^(٣).

تُرْبِيَّة Turabah

١٣-١٠، ٢١-٣٨، ٤١. بلدة بالقرب من الحدود الجنوبية الشرقية للحجاز تقع على بعد نحو ٩٠ ميلاً بواسطة الطريق شرق - جنوب شرق الطائف. وهي بلدة مسورة بحجم طعل

(١) في مركز الكدومي في محافظة صيباء بمنطقة جازان.
(٢) انظر مادة هذا المدخل في المعجم، فستجد تفصيلات أخرى.

(٣) تُرْبِيَّة: موضع أنبسط فيه مياه غزيرة في النفود (رمل عالج) شمال الأحقر، وهي الآن قرية تبعد عن حائل بنحو ٢٢٠ كيلاً في الشمال الشرقي منها، وهي من قرى سُحْر (حمد الجاسر، معجم شمال المملكة). وقول الشيخ حمد الجاسر إنها في النفود (رمل عالج) فيه نظراً إذ هي في نفود المظهور (أميل الأمل) إلا إذا كان يعد نفود المظهور جزءاً من التَّفُود الكبير (رمل عالج)، وهو ما يظهر من حديث الشيخ رحمه الله فهو خلاف المعهود.

Tail، وتحيط بها مزارع النخيل، والبساتين المرورية جيداً. وبقرها توجد ضلوع منخفضة حيث تزرع الحبوب. وفي أيام بوركهارت Burckhardt كانت أفضل الثمر المجلوبة لجنوبي الحجاز تأتي من تُرْبِيَّة. وهي تقع في موقع قريب من الضفة اليسرى لوادي تُرْبِيَّة، والسكان من قبيلة البقوم وعُمَيْيَّة، بينما يسكن البلدان المجاورة أناس من الشلاوا والصيصر^(٤) As-Siaar وAs-واغامد.

تُرْبِيَّة Turabah

١٣-١٠، ٢١-٣٨، ٤١. بلدة في جنوبي الحجاز تقع في واد يحمل الاسم نفسه. انظر: سُبيِّع (وادي) Sabai (Wadi).

تُرْبِيَّة Turabah

١٢-١٣، ٢١-٣٧، ٣٨-٤١. قرية في محافظة تربة في منطقة مكة المكرمة، تقع على ارتفاع ١١٤٠ متراً فوق مستوى سطح البحر، ويقطنها من ٥٠١ إلى ٢٠٠٠ نسمة، وهي ترتبط مع طريق تربة بدرج مستوى لا بأس به، طوله ٥,٥ كم. وبالقرية أربع مدارس، ومستوصف، ومركز إمارة، وبريد وبرقية، ووحدة زراعية، ومركز هيئة أمر بالمعروف ونهي عن المنكر، و٦٠ دكاناً، وثلاث طاحونات، ومحطة وقود، و١٠ مقاه (ITALCONSULT, 1970)^(٥).

(٤) أراضي قبيلة الصيصر بعيدة جداً عن تربة.
(٥) تُرْبِيَّة: بلدة معروفة في واد بهذا الاسم يتبعها عدد من القرى ومناهل البادية، وفيها حدثت الواقعة المعروفة بها في رمضان سنة ١٣٣٧ هـ حيث هُزم الأمير عبدالله بن الحسين، وانتصرت قوات الملك عبدالعزيز بقيادة خالد بن لؤي وسلطان بن بجاد (حمد الجاسر، المعجم المختصر).

التُّرْبَةُ Turbu

٠٠ - ١٢ - ١٣، ١٣ - ٠٨ - ٤٤. قرية صغيرة وقلعة في أقصى جنوبي اليمن، وهي مركز حدودي تركي على مضيق باب المنذب، وتقع على بعد ٣,٧٥ ميلاً شرقاً وجنوباً من الشيخ سعيد، وعلى مسافة نصف ميل من الحدود التركية - البريطانية. وقلعة التُّرْبَةُ ليست بذات حجم كبير، كما أن حاميته صغيرة ومدافعها قليلة العدد، ويمكن الحصول على المياه العذبة بين التُّرْبَةُ وجبل كوة بالحفر بالرمال لثلاثة أو أربعة أقدام، كما نجد أيضاً بئراً أو بئرين كثير الحالي بالقرب من سفح جبل كوة^(١). والمياه هنا تشوبها ملوحة، ولكن العرب قد اعتادوا شربها، أما من حيث كميتها فهي وفيرة لا تنضب. ومع ذلك نجد أعذب المياه من آبار الحجري التي تبعد مسيرة ثلاث ساعات إلى شمال - الشمال الشرقي، وكذا من ياسي أحمد^(٢) بالقرب من ذباب، كما نجد آباراً في قرية التُّرْبَةُ ذاتها، غير أن ماءها تشوبه ملوحة شديدة، وإبان الحرب العظمى كانت الحامية تحصل على أغلب مائها من آبار الحجري وياسي أحمد، حيث كانوا يحضرونه على ظهور الإبل وعلى عربات تجرها البغال. وكان للأتراك مخزون عشرة أيام داخل صناديق خشبية في التُّرْبَةُ.

وفي يوم ١٥ فبراير عام ١٩٢٢م، بينما كانت السفينة ديدو H.M.S. Dedo تمر من خلال مضيق باب المنذب على بعد ميلين من الشاطئ،

(١) ورد تهجتها بالمعجم Kuwah.

(٢) انظر: ياسي أحمد (بئر) Yassi Ahmad.

وأربعة أميال من بريم أطلقت عليها النار من قلعة التُّرْبَةُ، واعتذر الأتراك عن ذلك الخطأ.

التُّرْبَةُ Turbu

٠٠ - ١٣ - ١٣، ١٣ - ٠٧ - ٤٤. قرية في منطقة الجبَّيْرَةُ بجنوبي اليمن، الواقعة على مسافة نحو ٣٠ ميلاً عن طريق البر إلى الجنوب من تعز. وهي عبارة عن نحو ٢٥ منزلاً من الحجر، بعضها ذو ثلاثة طوابق. وهناك خط تلغراف يربط التُّرْبَةُ بتعز، حيث يتبع ذلك الخط الطريق بين المكانين. وهي مقر إقامة قائمقام الجبَّيْرَةُ في التُّرْبَةُ. أما الطريق بين تعز والتُّرْبَةُ فهو طريق سهل، وينعطف بين المزارع خلال أغلب الطريق. أما الطريق بين التُّرْبَةُ والمفاليس فهو جيد أيضاً، وهو عبارة عن مسيرة يوم، أما حول التُّرْبَةُ، فنجد مساحات كبيرة من المزارع.

التُّرْبَةُ Turbu

٠٠ - ٠٤ - ١٥، ٠٠ - ٥٨ - ٤٢. قرية صغيرة باليمن على الطريق بين المُحَيَّة والحديدة تقع على بعد نحو ٢٥ ميلاً شمال الحديدة (Wauhope's Map).

تَرْبِيَّة (آبار) Tarbiyah

٠٠ - ٢٤ - ٢٨، ٠٠ - ٣٢ - ٤٢. بضع آبار في صحراء النفود العظيمة^(٣) بوسط شبه الجزيرة العربية.

تَرْخُومَاتُ Tarkhomah

٠٠ - ٤٦ - ٣١، ٠٠ - ٣٥ - ٤٥. اسم منطقة في بلاد الرافدين تقع بين شط الغراف في الشرق،

(٣) انظر مادة هذا المدخل في المعجم، فستجد تفصيلات أخرى.

تَرْيَان (شعيب) Tiryān (Wadi)

٠٠ - ٢١ - ٢٧، ٠٠ - ٠٩ - ٤٢. أحد الأودية الخارجة في جبال سلمى^(١) بشمالي وسط شبه الجزيرة العربية.

وسط الكار في الجنوب، وخور العفج في الغرب، ودرجة عرض ٣٢ شمالاً في الشمال. ويسكنها عرب العفج، وبنو ركاب، والعراشدة. ويقع الجزء الأكبر من هذه المنطقة تحت الماء بامسثناء شهور الصيف الثلاثة الحارة.

تَرْقِش Tarqish

١٢ - ٣٩ - ١٨، ٥١ - ٠٠ - ٤٢. قرية في محافظة محايل عسير بمنطقة عسير، تقع على ارتفاع ٤٠٢ من الأمتار فوق مستوى سطح البحر، ويقطنها من ٢٥١ إلى ٥٠٠ نسمة. وهي ترتبط مع الطريق الساحلي الرئيس بدرج متموج بحالة لا بأس بها، طوله ١ كم. وبالقرية سوق، و٨ دكاكين، وطاحونة (ITALCONSULT, 1970).

تَرْكِي (ثميلة) Turki (Thamilat - At)

٠٠ - ٤٥ - ٢٨، ٠٠ - ٤٩ - ٤٧. بضع ثمايل؛ وهي الآن جافة، في إمارة الكويت تقع على بعد نحو ٤٠ ميلاً من الكويت على الطريق إلى آبار اللُّصَافَة، و١١ ميلاً جنوب غرب آبار الصُّبَيْحِيَّة في العَدَّان.

التَّرْمُس Tarmus

٠٠ - ٢٧ - ٠٠، ٢٤ - ٤٣. بوية بالقصيم^(١) في وسط شبه الجزيرة العربية^(٢).

- أقصاها من جبل حبشي؛ وهو في أقصى الحدود الشمالية الغربية من التقسيم، وبعضها من نحو بلدة العظيم، وبعد أن يفارقها تبدأ تسميته بالترمس. ويتجه شرقاً حتى يصل إلى شري (شرح قديماً) ثم يتجاوزها حتى تحجزه رمال ناظرة. ويمر فوقه الطريق المزقت الممتد من التقسيم إلى حائل، حيث وضع فوق مجراه جسران صغيران لا يتفكان مع ضخامة مياه الترمس ولا مع شهرته في شمالي نجد، ولكنهما صغيران إلى جانب كون الترمس تضعف مياهه في تلك المنطقة لعدم انحذار مجراه بحيث يذهب جزء من مياهه فيما حول مجراه. وفي الترمس عدة مياه قديمة، وعدد من حجر البادية المحلثة والقرى بعضها في أعلاه تابع لمنطقة حائل مثل العظيم، والمكحول وسائرهما تابع للتقسيم مثل كحلة التي تقع بجانب العظيم وماكان أسفل منها حتى مصبه وتسميته قديمة على غرايتها. قال ياقوت: ترمس: موضع قرب الفنان من أرض نجد، وقال نصر: الترمس: ماء لبني أسد. أقول: قوله: إنه موضع قرب الفنان صحيح، ذلك أن الفنان هو جبل الموشم في الوقت الحاضر، وأعلى الترمس قرية من الموشم. وقد أحدثت في الترمس عمارة حديثة من زراعة ومسكن لأهلها ومن ذلك أن حفر أحد الدغيرات من شُكْر بئرا إرتوازية في المحير-أي: في نهاية الوادي، ونزل عليها غيره من الناس، كما حفر أحد الدهامشة من قبيلة عنزة بئراً إرتوازية في أعلاه، في مكان يسمى البستين وتزل عليه غيره: هذا بالإضافة إلى الهجر الموجودة لقبيلة حرب من قبل. وعلى هذا يكون في الترمس في الوقت الحاضر أملاك ثلاث قبائل (محمد العبودي، معجم بلاد القصيم).

(٣) انظر مادة هذا المدخل في المعجم، فستجد تفصيلات أخرى.

(١) انظر مادة هذا المدخل في المعجم، فستجد تفصيلات أخرى.
(٢) التَّرْمُس: هكذا ينطق به أهل البادية وبعض أهل الحضر. وبعض أهل الحضر ينطقه الترمص بالصاد عوضاً عن السين، ومعلوم أن الصاد والسين تتعاقبان المقرب مخرجهما - وإد كبير يتدئ سبله من عدة شعاب =

التَّرِيْبَانِ Taraiyah

إحدى عشائر الدغيرات^(١) من قبيلة شَمَّر الجنوبية^(٢).

تَرِيْكِي (آل بو) Taraiki (Al Bu)

فرع من قبيلة بني كعب^(٣) بجنوبي عريستان من العسكرة من الدريس.

تَرِيْم (وادي) Kahalah (Al)

١١ - ٥٤، ٢٧، ٣٩ - ٣٠ - ٣٥. أحد الأودية الرئيسة التي تنحدر من جبل حرب وجبل الدُبَيْغ، ثم تصب في البحر الأحمر إلى الشمال من المويلح^(٤).

تَرِيم Tareem

٥٧ - ٥٣، ٢٧، ٥٤ - ٢٢ - ٣٥. قرية في المنطقة الشمالية^(٥)، ترتبط بطريق ينبع - الوجه - ضبا الرئيس. وتشمل الأنشطة الاقتصادية فيها: زراعة النخيل وغيرها، مع تربية الماشية من الإبل. وليس بها كفاية من الماء العذب، ودرجة عذوبة الماء ٠ - ٢٥٪ (WILSON - MURROW, 1970)^(٦).

تَرِيم Tarim

٠٠ - ٠٣، ١٦، ٠٠ - ٠١ - ٤٩. مدينة في وادي حضرموت الرئيس في جنوبي شبه الجزيرة العربية، تقع على مسافة نحو عشرين ميلاً أو نحوها شرق - شمال شرق سيئون. وهي قرية تمتد في غير نظام، وقد بنيت بمحاذاة منحدر جبلي يطل على حزام عريض من المزروعات وأشجار النخيل، يمتد بعيداً باتجاه الشرق. وسكانها يبلغون زهاء ٤٠٠٠ نسمة يتناقصون حسب ما يقول هرش Hirsch (الذي كان على الأرجح الأوروبي الوحيد الذي تمكن من زيارتها، والذي اضطر إلى المسارعة بمغادرتها دون أن يكمل استكشافها بدقة بسبب النظرة العدائية التي واجهها من السادة). ويوجد بوابة منخفضة بالقرب منها قلعة ضخمة متهدمة تعد مدخلاً للمدينة من جانب شيبام حيث نجد داخلها مباشرة الميدان الرئيس حيث انعقد السوق، كما يشغل المسجد الرئيس أحد الجوانب أيضاً. ومع ذلك لا نجد المدينة - على ما يبدو - محاطة بالأسوار بصورة كاملة، بيد أن بها بالتأكيد

= والواقع أن تريم واد يقع في بلاد مدين، وهو ذو دوم، وطريق الساحل المتجه إلى الشام أو مصر يجزعه، ولهذا كان معروفاً عند غير أهله، وما يزال معروفاً. قال الجزيري في درر الفوائد المنظمة: وبالقرب من الشرمة جداء بمسافة قليلة عين ماء تجري تسمى رأس تريم. وتريم واد ذو نخل يقع شمال المويلح، تنحدر فروعه من جبال حسمى حتى يصب في البحر، وقبل مصبه قرية بهذا الاسم ذات نخل (حمد الجاسر، معجم شمال المملكة). وتَرِيم واد تهايمي للحويطات يسيل من جبل الجم جنوب البدع ثم يدفع في البحر، عند مصبه قرية الضُرَاء، سكانها العداسين من بني عطية، والريوش من الحويطات (عائق البلادي، معجم معالم الحجاز).

(١) التَّرِيْبَانِ: من عبدة، من شَمَّر من بلادهم (بمنطقة حائل)؛ ويداع مريفق، والخففة والقصير، ومريفق (انظر: حمد الجاسر، معجم قبائل المملكة العربية السعودية).
(٢) انظر مادة هذا المدخل في المعجم، فستجد تفصيلات أخرى.
(٣) انظر مادة هذا المدخل في المعجم، فستجد تفصيلات أخرى.
(٤) هذا المدخل من إضافة المحقق للفائدة، انظر: تَرِيم Tareem.
(٥) الصحيح أنها في منطقة تبوك.
(٦) تَرِيم: قال في معجم البلدان: هو اسم واد بين المضايق ووادي ينبع. قال ابن السكيت: تريم قريب من مدين =

استمرارها في كل منزل تقريباً، كما كانت المدينة مركزاً للتعليم العالي أما الآن فقد سبقتها في ذلك مدينة سيئون^(١).

(١) تريم: مدينة قديمة ذات شهرة علمية وتاريخية تقع في نهاية وادي حضرموت، شمال شرق مدينة سيئون بمسافة نحو ٣٢ كيلاً. سميت باسم تريم بن حضرموت بن سبا الأصغر، وتشير الحفريات التي تم العثور عليها إلى أن تاريخ تأسيسها يعود إلى القرن الرابع قبل الميلاد أي في العصر السبئي. وهناك رأي آخر يقول إن تريم اختطت في زمن أسعد الكامل من التبابعة الحميريين في القرن الرابع الميلادي، وكان موقعها في طريق البخور. وبعد الإسلام نالت شهرة دينية واسعة مقراً للدعوة الإسلامية، ومركز إشعاع علمي وفكري وديني حيث أقيمت فيها الكثير من المراكز العلمية ومراكز تعليم وتحفيظ القرآن ومن أجل ذلك فقد وفد إليها طلبة العلم من المناطق اليمانية المختلفة، وكذا من الدول الأفريقية القريبة ومن الدول المجاورة، بل ومن أندونيسيا والشرق الأقصى.. وقد ساعدها في القيام بهذا الدور الريادي كثرة أربطتها العلمية والمساجد والزوايا العامرة بالتدريس وتعدد علمائها. وقد أعطت هذه المساجد والكتاتيب والمكتبات التي تم بناؤها في فترة العصر الإسلامي الذهبي فيما بين القرنين العاشر والثالث عشر الهجري، أعطت للمدينة شهرة واسعة حتى اليوم. وقد ذكر المؤرخون أنه كان يوجد بمدينة تريم نحو ٣٦٥ مسجداً تمثل كل يوم من أيام السنة الهجرية. ويقال إن في مقبرة مدينة تريم سبعين بديراً شاركوا في غزوة بدر. وقد برز الكثير من أبناء مدينة تريم في مختلف المجالات العلمية والدينية، كما أنتجوا الثمات من المؤلفات في الحديث والتفسير واللغة والجغرافيا والتاريخ وغيرها من العلوم. وأغلب هذا التراث ما زال موجوداً محفوظاً في مكتبة الأحقاف التي تحتل الطابق الأعلى من الجامع الكبير في تريم، وهي مكتبة تلي في أهميتها مكتبة جامع صنعاء، من بينها مخطوطات يديوية حضرمية مكتوبة بخط فني رائع موقوفة على طلبة العلم من مدينة تريم وبعض المناطق الجغرافية المحيطة.

ومدينة تريم ذات بيوت ومبان جميلة تتميز بقن معماري فريد، وخاصة بيوت آل الكاف.. والمدينة القديمة =

سلسلة من عدة حصون تحيط بها، كما يجري بها شعيب صغير ذو حصى كثير يدعى خلي Khele .

وتنقسم المدينة إلى خمسة أحياء: نويظر، الساحل، والحوطة، والرضيمي، والخلف وبعضها حسب ما يقول هرش Hirsch مليء بالمنازل المتهدمة.

أما السلطان في الوقت الذي زارها فيه هرش Hirsch فلم يكن له سوى سلطة اسمية؛ إذ خضع بصورة كاملة لسيطرة السادة الذين كانوا هم الحكام الفعلين، وكان لمنازل السادة مظهر أكثر بهاء من قصر السلطان؛ إذ يشبه مظهر أحد هذه المنازل بالقلعة التي تحيط بها سور مقنطر كما أن له بهواً أمامياً ضخماً باتجاه الشارع، وكذا بسايتين شديدة الاتساع.

ويقول فان دن برج Van den Berg إن: تريم كانت في العصور القديمة أهم مدينة في حضرموت، ليس نظراً لحجمها فحسب، بل نظراً لمكانتها في التجارة والصناعة والثقافة الفكرية كذلك، أما في أيامنا هذه فقد سبقتها سيئون في جميع النواحي. والكثير من منازل تريم متهدمة، كما يغلب على شوارع بأسرها سمة الحجر، ولاسيما في الحي الجنوبي الغربي، كما أن عدداً عظيماً من المساجد قد آلت إلى السقوط، فلم يعد يتردد عليها أحد، ويعود تاريخ اضمحلال هذه المدينة إلى نحو نصف قرن مضى بسبب الحرب المستمرة بين القبائل (ولاسيما القعيطي وآل كثير) في ضواحي المدينة.

وفي الأيام الخالية، كانت تريم مركزاً لصناعة النسيج التي عرف عنها في ذلك الحين

الطريق الساحلي بدرج مستو ومنتوج لا بأس به، طوله ١١١,٧ كم (ITALCONSULT, 1970).

التَّعَاضِيد (عين) Taadhid

١٠٠-٢١-٢٥، ١٠٠-٣٦-٤٩. عين في واحة الأحساء^(٣) بشرقي شبه الجزيرة العربية^(٤).

تَعَزُّر Taiz

١٣-٣٤-٠٠، ٠٠-٠٠-٤٤. مدينة مهمة في جنوبي اليمن، تبعد نحو ٦٦ ميلاً عن طريق البر إلى الشمال الشرقي من المخا. وهي تقع في واد على قدر كبير من الخصوبة عند سفح جبل صَبْر على ارتفاع ٤٦٠٠ قدم فوق سطح البحر. والمدينة مربعة الجوانب يحيط بها سور سمكه من ٢٥ إلى ٣٠ قدماً وارتفاعه يتراوح بين ١٠ و١٢ قدماً، مبني أغلبه من اللبن، ولكن تكسوه طبقة من الطوب الأحمر من الخارج، وبه أبراج من ٨ إلى ١٠ أقدام على مسافات متفرقة. وتوجد قلعة القاهرة على ريوه جرداء يبلغ ارتفاعها نحو ٤٠٠ قدم إلى شرق - جنوب شرق المدينة. وهي قلعة ذات متاريس تشرف على المدينة وقد تصمد طويلاً إلا في مواجهة المدفعية إلا إذا لم تتحكم فيها ذاتها الجبال المحيطة. وللسور خمس بوابات هي: الباب الكبير، وهي البوابة الشرقية الكبرى المؤدية إلى صنعاء وماوية، وباب الشيخ موسى

(٣) انظر مادة هذا المدخل في المعجم، فستجد تفصيلات أخرى.

(٤) عَيْن التَّعَاضِيد: هي العين الرابعة من حيث القوة، وتقع في الجهة الجنوبية الشرقية من الهفوف على نحو مبلى ويجري منها جدولان: البدع والتيلية (حمد الجاسر، معجم المنطقة الشرقية).

تَصَاوِير Tasawir

٠٠-٢٧-٢٣، ٠٠-٠٥-٥٨. قرية في وادي سَمَائِل^(١) بسلطنة عمان.

تَخْلَف Tuzaf

٠٠-٢٦-٢٠، ١٨-٥٤-٤٠. قرية في وادي أضم^(٢) بمحافظة الليث في منطقة مكة المكرمة، تقع على ارتفاع ٤٧١ متراً فوق مستوى سطح البحر، ويقطنها أقل من ١٠٠ نسمة. وترتبط مع

- كان لها سور دائري من الطين، له بوابتان للدخول أو الخروج من المدينة. ويطلق أبناء وادي حضرموت على مدينة تريم اسم الغناء لكثرة الأشجار والنخيل التي تتساقط رطباً جنياً وتستقيء بظلالها تلك القصور التي تشتهر بها هذه المدينة الجميلة التي تتميز بعلوية مائها وجودة هوائها.

وكانت مدينة تريم عاصمة الأعلام من آل باعلوي ومنها تفرقوا في البلاد. ومن ساكنتها أيضاً: آل الحيدروس، وآل ياحاتم، وآل الحداد، وآل الشاطري، وآل باقتير، وآل الكاف، وآل المشهور، وآل شهاب، وآل عديدي، وآل الجنيد، وآل بن سهل، وآل قعيطان، وآل باحرجاء، وآل بن ميمون، وآل بافضل، وآل بامروان، وآل باعيسى، وآل الخليل، وآل أبي الحب، وآل بلعيق، وآل باوزير، وآل باجديع، وآل باجلحان، وآل بكير، وآل باعبد (إبراهيم المضحفي، ٢٠٠٢م، معجم البلدات والقبائل اليمنية، دار الكلمة بصنعاء).

(١) انظر مادة هذا المدخل في المعجم، فستجد تفصيلات أخرى.

(٢) أضم واد كثير القرى والمزارع يجاور العرج من الجنوب مما يلي الليث، وهو من أضر تلك الجهات وأكثرها حصوناً وأتاراً، فيه مركز إمارة تابع لإمارة الليث، وهيئة أمر بالمعروف ومدارس. وسبل أضم يصب في وادي الحجرة ثم في الشاقة الشامية التي تصب في البحر الأحمر جنوب الليث، وسكانه بنو عقيف، ولهم في سوق عامرة، وله شهرة محلبة (عائق البلادي، معجم معالم الحجاز).

ذا ثلاث قباب كبيرة، وعدة قباب صغيرة، وثلاثة صفوف من الأعمدة فوقها سقف معقود مزخرف. ويجمع هذا بين فن المعمار البيزنطي والعربي، وهو يستخدم لمستشفى عسكري. وبخارج المدينة مسجد رائع بحالة جيدة هو مسجد الشيخ أفضل.

وتتكون حامية تعز عادة من كتبتين ملحق بهما خيالة وبطارية مدفعية. وقد عرف مناخ المدينة أنه غير صحي، ربما لأن المدينة تقع في واد منخفض. وترتبط تعز مباشرة بصنعاء والمخا عن طريق التلغراف، كما يوجد خط تلغرافي ممتد من تعز إلى قَعْبَةَ ماراً بماويّة، كما نجد حالياً (١٩١٦م) قرعاً من ماويّة ماراً بالدريجة والمسيمير ولحج وصبر والوهط^(١).

(٢) تعز: مدينة كبيرة في السفح الشمالي لجبل صبر الشامخ. تبعد عن صنعاء جنوباً بمسافة ٢٤٥ كيلاً. قيل إنها لم تعرف بهذا الاسم إلا من القرن السادس الهجري عندما سكنها توران شاه الأيوبي، ثم ازدادت شهرتها لما اتخذها الرسوليون عاصمة لدولتهم. وكان يطلق اسم تعز على قلعتها المعروفة اليوم باسم القاهرة، أما المدينة فقد كانت تعرف باسم ذي عدينة، ثم غلب اسم تعز على المدينة. وقد تميزت مدينة تعز في العهد الرسولي بالازدهار العلمي والأدبي وبناء المساجد والقباب والقلاع الشامخة والمآذن العملاقة: وأشهر مآثر الرسوليين الباقية إلى اليوم: جامع الأشرفية وجامع المظفر فالمجتبية. وجميعها تحتوي على فن معماري متميز وأشكال هندسية لها روحها وبهجتها. وللمدينة القديمة سور مبني من اللبن والزابور يعود إلى الفترة التي حكم فيها بنو طاهر. ثم جدد فيه المطهر بن شرف الدين في القرن العاشر الهجري. غير أن مدينة تعز أخذت مكانتها في التوسع والازدهار في السنوات الأخيرة حيث امتد عمراتها على طول الأكام والتلال والسهول وصارت اليوم من الاتساع بحيث لم تعد المدينة القديمة شيئاً يذكر. ويلاحظ أن الجبال والهضاب تنتشر حول مدينة تعز ويشمخ في أعلاها جبل صبر الذي =

إلى المخا وحيس، وباب عين دُمّة^(٣) إلى جبل صَبِر. ويربط المدينة بالقاهرة، أما البابان الآخران فدون ذلك في الأهمية، كما أن أحدهما قد سد على ما روى زويمر Zwemer. وقد جعلت هذه البوابات في المواقع التي تشرف فيها أبراج على الأسوار، ولكل باب برج آخر على مقربة كذلك لتغطية المدخل.

ويرجح ألا يصل عدد السكان حالياً إلى أكثر من ٤٠٠٠ نسمة (٥٠٠٠ هو تقدير زويمر Zwemer)، ولكنها كانت فيما مضى مدينة كبيرة، ترجع أهميتها إلى موقعها في وسط منطقة خصبة نسبياً عند التقاء عدة طرق تجارية.

ويقول مانزوني Manzoni في وصف هذه المدينة إنها كتلة من الخرائب والمساجد والبيوت والحصون جميعها آيل للسقوط. فخمس مساجد وعشرة مبان يلقبونها قصوراً يحيط بها ثلاثئة من المنازل الصغيرة المنخفضة (تمثل الحي الأهل بالسكان في الجانب الغربي) هي الشواهد الوحيدة على تلك الأهمية الغابرة، أما بقية الفضاء المحصور داخل الأسوار شرقاً وجنوباً فهو إما مزروع أو مغطى بالآثار البالية.

ويتوفر بالسوق بالقرب من باب الشيخ موسى الخضراوات الطازجة والأرز والزبد والتمور والموز والليمون وفواكه أخرى. والمياه عذبة ووفيرة وتصل إلى المدينة عبر أنابيب من جبل صَبِر. ومن بين المساجد الخمسة الرئيسة نجد الشريفة (معلق الآن عن الصلاة) مستطيل الشكل

(١) وردت تهجنتها في المعجم هكذا Dammah.

ضحل في جانب المدينة فيخوض الناس في مسافة ١٠٠ ياردة من الشاطئ، أما المسافة التي تفرق بين المدينة والنهر فتتراوح من ٤٠٠ إلى ٥٠٠ ياردة. ويتكون المكان من نحو ١٠٠٠ منزل، أغلبها من الطين والحجر، غير أن السكان البالغ عددهم زهاء ٥٠٠٠ نسمة فقراء. وحتى نشوب الحرب الأوروبية لم تشهد تكريت ازدهاراً كبيراً أما الآن وقد ارتبطت ببغداد عن طريق السكك الحديدية فقد يتوقع لها التقدم والازدياد حجماً وأهمية، وفي الحكم التركي كانت مقرراً لإدارة تخضع لسامراء. ويوجد كتلة من الأبقاض بين مجار صغيرة تحيط بالمدينة^(٣)، كما نجد شريطاً من الزراعة يحف بالنهر في مكان وسط بينه وبين التلال التي ذكرناها بعاليه. أما الصادرات فتشمل القمح والشعير والصوف والجلود حيث يأتي التجار من بغداد لشراؤها. أما الأغنام فتصدر براً إلى سوريا، ومواد التموين المحلية متاحة بكميات معتدلة.

وبين تكريت وهيت على نهر الفرات في مسافة تصل إلى نحو ٨٥ ميلاً يوجد قدر معين من حركة القوافل، كما يوجد طريق سهل آخر للقوافل عبر السهول يصل بين جبل الحَمْرَيْن وكركوك، عبر رحلة تناهز ٨٠ ميلاً، بيد أن الماء نادر الوجود ما عدا في أوقات معينة من السنة. وأغلب تجارة تكريت، على الرغم من ذلك، مع بغداد ويعمل الرجال في تكريت غالباً في تحريك الأكلاك^(٤)،

(٣) هذه الأبقاض هي بقايا كنيسة تكريت القديمة.

(٤) وردت تهجتها في المعجم هكذا raftsmen وتسمى محلياً الأكلاك جمع كلك؛ وهي الأرمات التي تصنع من خشب مصفوف بعضها إلى بعض ومربوط للطنق، وتسمى بالعامية العراقية (الجلج).

التَّغْدَوَة (جبل) (Taghdawi)

ضلع في وسط وادي شَيْبَع^(١) نفسه.

تَقَب Taqab

٠٠ - ١٠ - ٢٣، ٠٠ - ٢٩ - ٥٧. قرية في وادي بني خروص^(٢) بمنطقة الحجر الغربي في سلطنة عمان.

تَكَرَيْت Tikrit

٠٠ - ٣٦ - ٣٤، ٠٠ - ٤١ - ٤٣. مدينة على الضفة اليمنى لنهر دِجْلَة إلى الشمال من ولاية بغداد. وهي تقع على تلال من الكونجلوميريت التي ترتفع في وسط المدينة إلى ٥٠ أو ٦٠ قدماً. أما الضفة اليسرى المقابلة فمنخفضة. ويبلغ عرض نهر دِجْلَة في هذه البقعة ٥٠٠ أو ٦٠٠ ياردة، ولكنه

- تلالاً متازله في سماء المدينة، كما أن مناخ تيز معتدل وهواها نقي. وتزرع محافظة تيز بعشرات المواقع الأثرية والتاريخية، منها واحد وتلاثون حصناً وأربع قلاع أثرية، كما أن فيها من المناطق الأثرية: مدينة الجند التي يعود تاريخها إلى عصر ما قبل الإسلام، ومدينة جبا، ومدينة ذا القيان محل عرين آل النعمان، ومدينة بقرم حيث يوجد جامع الشيخ أحمد بن علوان، ومنطقة السواء التي ورد اسمها في نقش حجري (أمتاب) ويرجع تاريخها إلى القرن الأول الميلادي حيث يوجد بها مواقع أثرية عديدة لعصور ما قبل الإسلام. ويوجد في محافظة تيز عدد من الوديان الزراعية الخصبة، مثل وادي الضباب، وادي البركاني ووداي ورزان (إبراهيم المعقفي، ٢٠٠٢م، معجم البلدان والقبايل اليمنية، دار الكلمة بصنعاء).

- (١) انظر مادة هذا المدخل في المعجم، فستجد تفصيلات أخرى.
(٢) انظر مادة هذا المدخل في المعجم، فستجد تفصيلات أخرى.

ويستقر بعضهم في الموصل. وليس بالقرب من تكريت مكان للتخييم سوى النعلة على مسافة نحو ميل أسفل المدينة حيث تلتقي بنهر دجلة، وحيث نجد بجوارها مباشرة كتلة متشابكة من الخرائب والأرض الوعرة. وهي رملية وحصوية، ومساحتها نحو ١٠٠ × ٥٠ ياردة (Lorimer; Murphy).

بالقرب من قلعة المعظم على سكة حديد الحجاز. ويقول البدر إنها ملأى بالنقوش (Doughty)^(٤).

تَمَارِدا Tamarida

٠٠-٣٨-١٢-٠٠، ٠١-٥٤. اسم شائع آخر لِحَدِيْبِيَّة^(٥) عاصمة جزيرة سُقَطْرَة.

التَّكْيِيَّةُ Takiyah

٠٠-٣٥-٢٣، ٠٠-٣٥-٥٨. ضاحية في مسقط^(٦) بعمان.

تَمَامِر (أل) Tammam (Al)

٠٨-٣٩-١٨-٤٥، ٢٥-٤٢. قرية في بَلْسَمَر في منطقة عسير، تقع على ارتفاع ٢٠١٢ متراً عن مستوى سطح البحر، ويقطنها من ٢٥١ إلى ٥٠٠ نسمة. وترتبط بطريق الطائف-أبها-جازان الرئيس بدرب مستو وتمتوج ممهد لا بأس به، طوله ٥,٥٢٤ كم (ITALCONSULT, 1970)^(٧).

التَّكْيِيَّةُ Takiyah

٠٠-٣٨-٢٣، ٠٠-٢٩-٥٨. أحد أحياء مدينة مَطْرَح^(٨) في عمان.

تَمْر (أبو) Tamar (Abu)

٠٠-٢٦-٣١، ٠٠-٢٢-٤٧. اسم أرض نهريّة على الضفة اليمنى لنهر دجلة^(٩) يتسم مركزها بقناة تحمل الاسم نفسه، وتنطلق خارجه من النهر على بعد نحو ٨ أميال على طول النهر أسفل قلعة صالح.

التُّلُوَيْن (جزيرة) Tulowain (Island)

٠٠-٤٦-١٥، ٠٠-٢٧-٤٢. انظر: فرسان (جزائر وضياف) (Parasan (Islands and Bank)؛ الجانب الغربي من الضفة^(١٠).

التَّمَاتِمَة (قبيلة) Tamatimah

إحدى قبائل الهنّاءويّة في سلطنة عمان؛ والمفرد منها تمتمي.

(٤) انظر: المُنْتَم (قلعة) (Al - Qalat)؛ Muadhham؛ وهناك وردت تحت اسم خبت التماثيل Khubbat - ath.

Thamathil - وهو الصحيح.

(٥) انظر مادة هذا المدخل في المعجم، فستجد تفصيلات أخرى.

(٦) آل تَمَام: قرية كبيرة من منازل آل محمد من وادي الماوين وبها سوق أسبوعي هو يوم الخميس اسمه خميس الماوين (عمر بن غرامة العمري، معجم بلاد رجال الحجر).

(٧) انظر مادة هذا المدخل في المعجم، فستجد تفصيلات أخرى.

التَّمَاثِيل (خبت) Timathil (Qubbat - At)

٠٠-٣٧-٢٧، ٠٠-٣٨-٣٧. صخرة عالية

(١) انظر مادة هذا المدخل في المعجم، فستجد تفصيلات أخرى.

(٢) انظر مادة هذا المدخل في المعجم، فستجد تفصيلات أخرى.

(٣) من جزر الجمهورية اليمنية.

التَّمْر (أم) Tamr (Umm)

٤٤-٣٩-١٩، ٣٥-٥٣-٤٠. قرية في القديح بمحافظة الفنفة في منطقة مكة المكرمة، تقع على ارتفاع ٣٥ متراً فوق مستوى سطح البحر، ويقطنها من ١٠١ إلى ٢٥٠ نسمة. وهي ترتبط مع الطريق الساحلي الرئيس، ولكن يحتاج الشخص إلى ٠,٨ ساعة مشياً؛ للوصول من القرية إلى ذلك الدرب (ITALCONSULT, 1970).

تَمْرَة Tamrah

٠٠-٢٣-٢٠، ٢٤-٤٥. قرية في وديان الدواسر^(١) بنجد؛ وهي في منطقة السليل القرعية، والجبال الواقعة مباشرة إلى الغرب من القرية تسمى جبال تمرة^(٢).

(١) انظر مادة هذا المدخل في المعجم، فستجد تفصيلات أخرى.

(٢) تَمْرَة: - على لفظ - التمرة الواحدة من التمر - بلدة قديمة من بلاد وادي الدواسر، واقعة بين قرية كعدة وقرية خيران، وسكانها من العمور التغالية. وهي معروفة بهذا الاسم قديماً، وهي من قرى بني عقيل قديماً قال ياقوت: تمرة بلفظ واحدة التمر، من نواحي اليمامة لبني عقيل، وعقيق تمرة عن يمين القرط. وقال الهمداني: تمرة والحليقة، وهي في وسط الغضى بين العقيل والمقرب، ثم العقيل مدينة فيها مائتا يهودي ونخيل كثيرة وسيوح وآبار ثم الغضى (سعد بن جنيد)، معجم عالية نجد). وتمرة هذه قرية تابعة للسليل، تبعد عنها ٢٨ كيلاً، غربها واقعة على الخط المعبد الواصل بين وادي الدواسر والليل - خط الجنوب - في جانب فج طويق - العارض - الجنوبي الغربي فوق ما يسمى بمنطقة الكواكب، وهي غابات نخيل وأشجار ومياه قريبة من سطح الأرض وحولها آثار عمران وموقع حرت خصبة التربة جيدة الإنتاج، وسكانها من العمور الدواسر (عبدالله بن خميس، معجم اليمامة).

تَمْرَة Tamrah

٥١-٢٣-٢٠، ٥١-٢٤-٤٥. قرية زراعية وبدوية في وادي الدواسر بالمنطقة الوسطى على ارتفاع ٦٠٩ أمتار فوق مستوى سطح البحر، على بعد ١,٥ كم إلى الطريق الرئيس. وتبلغ المساحة المزروعة نحو ٦٠ هكتاراً، وتقع القرية الرئيسة جنوب الطريق الرئيس، بينما توجد مزارع جديدة في الغرب والشمال بالجانب الآخر من الطريق. وبها المؤسسات الضرورية، وتسمى تمرة لمنطقة النخيل المسماة الكواكب. ومن التوابيع قرية اسمها خيران. ويقدر عدد السكان بنحو ١٣٠٠ نسمة (ETCO, 1970)^(٣).

التَّمْرِيَّة Tamriyah

٠٠-٤٠-٢٥، ١٥-٥٦-٤٥. مستوطنة زراعية على ارتفاع ٦٠١ متر فوق مستوى سطح البحر، على بعد ١٠ كم من تمير في المنطقة الوسطى. وبها نحو ٣٠ هكتاراً مزروعة، كما يقطنها نحو ١٠٠ نسمة (ETCO, 1970).

التَّمْن (أم) Tumman (Umm - At)

٠٠-٣٥-٣٢، ٠٠-١٢-٤٦. اسم أرض نهرية على الضفة اليمنى لنهر وِجْلَة^(٤) يقع في مركزها قناة صغيرة تحمل الاسم نفسه، وتطلق من نهر وِجْلَة عند نقطة على بعد نحو ٧ أميال فوق الشيخ سعد.

(٣) انظر: تَمْرَة Tamrah.

(٤) انظر مادة هذا المدخل في المعجم، فستجد تفصيلات أخرى.

تَمَنَّ Tamnun

٠٠ - ٠٨ - ١٥ - ٠٠ - ٤٨ - ٥٠. قرية صغيرة على ساحل حضرموت بجنوبي شبه الجزيرة العربية، تقع على بعد نحو ٢٥,٥ ميل باتجاه الغرب من سيحوت^(١).

تَمَيْر Tamair

٠٠ - ٥٢ - ٢٥ - ٠٠ - ٠٨ - ٤٥. قرية في سدير^(٢) بوسط شبه الجزيرة العربية^(٣).

تَمَيْر Tumayr

٣٠ - ٤٢ - ٢٥ - ١٠ - ٥٢ - ٤٥. بلدة واحة كبيرة في شرقي منطقة سدير على ارتفاع ٦٠٠ متر فوق مستوى سطح البحر بالمنطقة الوسطى

(١) في منتصف المسافة تقريباً بين المصينة وشرحات. ويلاحظ الخطأ في رسم الاسم بالحروف اللاتينية. (٢) انظر مادة هذا المدخل في المعجم، فستجد تفصيلات أخرى.

(٣) تَمَر - وَتَمَيْر: الأول اسم الثمر الغذاء المعروف، والثاني على وزن تصغيره - رسم لهما ياقوت كلا على حدة فقال عن الأول: تمر بالتحريك: قرية باليمامة لعدي التيم، ويمتد وادي تمر. قلت: أما تمر فقد اختفى اسمه، ويبدو أنه حرف إلى تمرية؛ قرية بجانب تميم. وأما تَمَيْر فباق على اسمه حتى الآن، والشهرة له دون تمرية المحرفة من تمر على ما يبدو على الرغم من قول ياقوت: إنه من قرى تمر. هذا إذا صح أن تمرية محرفة من تمر. ويجوز أن يكون تَمَيْر حل محل تمر في التسمية. وهي من قرى سدير في الناحية الجنوبية الشرقية بطرف جبل مجزل من الجنوب وواديها متعلق به ويسيل من الناحية الغربية إلى الشرقية ويصب في روضة أم الشقوق، وترى نخيل تميم من الطريق السالك البطين. وتبعد تَمَيْرُ عن تَمَيْر نحواً من عشرة أكيال جنوبه تقع في شعب يلب لشعب تميم من الجنوب ويدفع حذاء صحراء القويلق شماله (عبدالله بن خميس، معجم اليمامة).

على بعد نحو ٢٥ كم من طريق صليوخ - بريدة الجديد. وهي سوق مهم للبدو، ويزرع بها نحو ٣٦٠ هكتاراً، ولكن أغلبها لا يزرع إلا بعد سقوط أمطار وحدوث سيول. ويتميز أغلب المؤسسات الضرورية والخدمات على مستوى محلي، ويقدر عدد سكانها بنحو ٣٠٠٠ نسمة، متضمنين عدداً كبيراً من البدو (ETCO, 1970)^(٤).

تَمِيم (بني) Tamim (Bani)

إحدى عشائر قبيلة بني ربيعة^(٥) في العراق. ولا يجب الخلط بينهم وبين بني تميم في كربلاء.

تَمِيم (بني) Tamim (Bani)

٣٩ - ٠٩ - ١٨، ١٦ - ٥٦ - ٤٢. قرية في محافظة أحد رُقَيْدَة بمنطقة عسير، تقع على ارتفاع ٢٠٨٩ متراً عن مستوى سطح البحر، ويقطنها من ١٠١ إلى ٢٥٠ نسمة. وهي ترتبط مع طريق أيها - خميس مشيط - نجران الرئيس (ITALCONSULT, 1970).

تَمِيم (قبيلة بني) Tamim (Bani)

إحدى القبائل الريفية بالعراق^(٦).

تَمِيم (قبيلة بني) (I) Tamim (Bani)

قبيلة عربية مهمة واسعة الانتشار في وسط شبه الجزيرة العربية^(٧). وهي تكون العنصر الرئيس في

(٤) انظر: تَمَيْر Tamair.

(٥) انظر مادة هذا المدخل في المعجم، فستجد تفصيلات أخرى.

(٦) انظر: العراق Iraq القبائل الريفية.

(٧) وكذلك سواحل الخليج العربي بصفته الشرقية =

جنوبي نجد حيث تمثل معظم السكان، وكذلك في القصيم وجبال سَمَر.

التوزيع:

توجد قبائل بني تميم في منطقة الحوطة^(١) في كل من الحلوة وفي القويح؛ وفي المخرج في العذار والدلم ونعجان والسُّلَمِيَّة؛ وفي العارض عند ضرها نفسها والمُزَاجِيَّة بضمها^(٢)؛ وفي العمارة والدرعية وعرة والرياض ومنفوحة والمصانع على وادي حنيفة، وفي حريملاء وحزوى ومحرفة وسدوس وثادق في قسم المحمل من المنطقة؛ وفي سدير عند عشيرة والداخلة وظلماء وحرمة والحصون والحوطة وجلاجل والخطامة والخيس والمجمعة والروضة والروضة وتمير والتويم ووشي^(٣)؛ وفي الوشم في الفرعة والحريق،

- والغريبة والعراق والشام وشمال أفريقيا، انظر: عبدالعزيز مزروع الأزهرى، بنو تميم ومكانتهم في الأدب والتاريخ، ١٣٧٩هـ/١٩٥٩م، ص ١٧ - ٢٥ (علي بن سليمان المهيدب، اتصالات شخصية، ١٤٣٠هـ)، وميشار إليه فيما بعد بعلي بن سليمان المهيدب بين قوسين.

(١) يقصد المعجم حوطة بني تميم بما تشتمل عليه من (الحلوة، القويح، العطبان، الحلة، الفرعة، الباطن) انظر: (إبراهيم بن راشد التميمي، تاريخ حوطة بني تميم، الأسر التميمية في حوطة بني تميم، الدار العربية للموسوعات، ١٤٢٥هـ / ٢٠٠٤م)، (علي بن سليمان المهيدب).

(٢) أنشأ بلد المُزَاجِيَّة عشيرة الثمامي من العبادل من بني حنظلة من قبيلة بني تميم (انظر: حمد الناصر آل وهيب، معجم أسر بني تميم في الحديث والقديم، ١٤١٤هـ / ١٩٩٤م، ج ٢، ص ٣٨٥ - ٣٨٩) (علي بن سليمان المهيدب).

(٣) ويضاف لها بلدة العيينة والتي كانت إمارتها بالإضافة إلى سدوس وحزوى لعشيرة آل معمر من العناقر من بني سعد من قبيلة بني تميم التي سطر لها التاريخ الكثير من الأحداث منذ بداية القرن التاسع الهجري-

والقصب، وثرمداء، وأشيقر^(٤)؛ وفي وادي السر في الفيضة^(٥). هذه هي أهم مواطنهم في جنوب نجد. وهم كثيرون في القصيم في العاصمتين عنيزة وبريدة، وكذلك في القرى الأخرى^(٦)؛ ويقيمون في جبال سَمَر في كل من علفة، وقصر العُشُرُوات، وفيد، وقفار، والمستجدة، وسميراء، والسليمي والسبعان^(٧). وقفار^(٨) هي أقصى منطقة في الشمال

- لزيادة الاطلاع (انظر: عبد المحسن بن محمد بن معمر، إمارة العيينة وتاريخ آل معمر، دار المريخ، ١٤٢٣هـ). وبالإضافة إلى ما ذكر من بلدان المحمل يوجد لبني تميم حضور كثيف في وقت المعجم وفي بلدان سدير في العطار والجنيقي وعودة سدير والغطاء والزلفي (علي بن سليمان المهيدب)، أما بلدة البير في المحمل فبسكنتها منذ عام ١٠١٥هـ قبيلة البدارين الدواسر؛ وهم أغلب أهلها وأكثرها سكاناً وتولوا إمارتها والفضاء فيها وفي بلدان المحمل. ولا يوجد في بلد البير أسرة تنسب إلى بني تميم إلا أسرة واحنة فقط وهم أسرة البحيا استقرت في البير في أواخر القرن الثالث عشر الهجري، وكذلك بلدة الصقرات بالمحمل فأكثر الأسر فيها من قبيلة الوداعين الدواسر وهم أمراؤها، ولا يوجد فيها من أسر بني تميم إلا أسرة واحنة هم آل صقيه التميمي وهو بيت الشاعر عبدالله بن صقيه فقط (إبراهيم بن محمد بن عبدالله الخميس، اتصالات شخصية، ١٤٣٨هـ).

(٤) بالإضافة إلى ما ذكر من بلدان الوشم لبني تميم حضور كثيف في زمن المعجم في أثنية، ومرات، والقرابين (غسلة والوقف)، والجريفة، والداهنة، والصوح (عين ابن عبدالوهاب) (علي بن سليمان المهيدب).

(٥) إضافة إلى قصر السكران والبرود (علي بن سليمان المهيدب).

(٦) مثل الشماسية، والربيعية، والبكيرية، والخبراء ورياضها، والملتب، والرس، والشانقة، وقصر بن عقيل، والبدائع وغيرها (علي بن سليمان المهيدب).

(٧) والروضة، والغزالة، والحفن، وموقق، وضرغط، جقيقا وغيرها (انظر: عبدالله بن صقيه، بنو تميم في بلاد الجبلين، دار اليمامة الرياض) (علي بن سليمان المهيدب).

(٨) انظر مثلاً: عبد الرحمن الفريح، قفار، الرئاسة العامة لرعاية الشباب، ١٤٢١هـ - ٢٠٠٠م (علي بن سليمان المهيدب).

- آل عبد الجبار^(٤) في ظلماء في سدير.
- آل ماضي^(٥) في حرمة والروضة في سدير.
- آل ماجد^(٦) في ثادق بالعارض.

(٤) انظر: عبد الجبار (Abdul Jabbar). وفي المجموعة ووشي وجوي، وهم من آل شبانة من آل أبي مسند من آل محمد من الوهبة، منهم علماء وقضاة، وجددهم = الذي يتسبون إليه هو الشيخ عبد الجبار بن الشيخ حمد بن شبانة من علماء المجموعة في النصف الثاني من القرن الثاني عشر الهجري (انظر: عثمان بن عبدالله بن بشر، عنون المجد في تاريخ نجد، دار الملك عبدالعزيز، الرياض، ط٤، ١٤٠٣هـ / ١٩٨٣م، ج ٢، ص ٥٥؛ وحمد الجاسر، جمهرة أنساب الأسر المتحضرة في نجد، مادة آل عبد الجبار) (علي بن سليمان المهيدب).

(٥) انظر: ماضي (آل) (Madhi (AI). وآل ماضي في بلدة حرمة بسدير من آل مدليج من الحسنة من المتابعة من ضنا مسلم من عيزة، أما آل ماضي في بلد الروضة بسدير فهم من آل بو راجح من المزاريق من آل حماد من بني العنبر من عمرو من قبيلة بني تميم كانت لهم إمارة بلدة الروضة من عدة قرون، ويسكن معهم الكثير من العشائر التميمية من أبناء عموماتهم أبناء مزروع وهم كالأخي: (آل بو راجح ومنهم الماضي المذكورين سابقاً والراجح والدجين وآل موسى بن علي، وآل بو سعيد عشيرة الأمير الفارس المشهور رميزان بن غشام وأخوه رشيدان وهم القوزان والفارس والسعود والعلوية والعصاف والقاسم والبكر والهويشل، وآل بو هلال ومنهم الدامغ وآل بو حميد والوهيب والعبد الوهاب والتنمي والمجماج والكلبي والهلالات، وآل بو سليمان ومنهم المزاريق في بلد جلال وعشيرة بسدير ومنفوحة والأحساء) (علي بن سليمان المهيدب).

(٦) انظر: ماجد (آل) (Majid). وأسرة المناجد من النواصر من بني عمرو من قبيلة بني تميم تسكن في بلد ثادق وغيرها من البلدان الأخرى (انظر: عبد الله بن مساعد الفايز، البواصر في التعريف بأسر النواصر) (علي بن سليمان المهيدب).

تسكنها القبيلة، وتقول بعض التقارير إن بني تميم يقيمون في جوف آل عمرو^(١) أيضاً^(٢).

الضروع والأعداد:

لتسيمات بني تميم الخاصة بالأنساب أهمية قليلة نظراً لاختفاء تنظيمهم القبلي، وارتباطهم جميعاً بالأرض الآن. وعلى أي حال فإن الجدول الآتي يبين بعض الأقسام التي أمكن الحصول عليها:

- آل حسين^(٣) في حوطة سدير.

(١) منهم الرحبيون في دومة الجندل في الجوف (انظر: عبدالرحمن عطا آل كريع، هدية الأصحاب في جواهر أنساب منطقة الجوف، ط١، ١٤٠٤هـ / ١٩٨٤م، ج ٢، ص ٢٤٤؛ وأيضاً (حمد الناصر آل وهيب، معجم أسر بني تميم في الحديث والقديم) ؛ وأيضاً ماجد بن إبراهيم السدي، الدليل لمعرفة أنساب الأسر التميمية في المملكة العربية السعودية، ١٤٢٣ هـ / ٢٠٠٢م (علي بن سليمان المهيدب).

(٢) لمعرفة المزيد من التفصيل عن هذه المواقع المذكورة أبحث عنها في هذا المعجم.

(٣) انظر: حسين (قبيلة آل) (Husain (Tribe). ويقصد المعجم بذلك فخذ آل بو حسين من آل حديثة من آل مانع من آل حماد من بني العنبر من بني عمرو من قبيلة بني تميم أهل حوطة سدير، وهم ينقسمون إلى العشائر الآتية: (آل سهول، آل شقير، آل قعاس، آل مهيدب، آل فداحمة، آل حسين، آل محمد وهم: آل عثمان، آل سلوم، آل عبد الكريم، آل عبد الله، آل حسين). وكانت لهم إمارة الحوطة وما جاورها من البلدان بعد انتقالهم من قارة صحبا المشهورة بقارة بني العنبر إلى بلد الحوطة ومنها إلى بلدان أخرى في نجد مثل تميم وجنوبية سدير والمثلب (علي بن سليمان المهيدب).

- ابن معمر^(١) في سدوس بالعارض.

- النواصر^(٢) في ضرماء، وفي الحوطة وفي
المجمعة بسدير.

- الثمارا في المجمعة^(٣).

- آل تميم^(٤) في الخرج.

- الوهبة^(٥) في المجمعة.

(٧) انظر: مَعْمَر (ابن) (Muammar Bin). وهم من بطن بني سعد بن زيد مناة بن تميم وهم ذرية معمر بن حمد بن حسن بن طوق، كانت لهم إمارة العينة وسدوس منذ = القرون التاسع الهجري إلى اليوم (انظر: عبدالمحسن بن محمد بن محمر، إمارة العينة وتاريخ آل محمر، دار المريخ، الرياض، ١٤٢٥هـ/٢٠٠٤م، ص ٢٦١ وما بعدها) وعبدالمحسن بن محمد بن محمر، سدوس عبر الماضي والحاضر، ط ١، ١٤٢٠هـ/١٩٩٩م، ص ٧٣ (علي بن سليمان المهديب).

(١) انظر: النَّوَاصِر Nawasir. كذلك يوجد بالقرب من ضرماء بلدة قصور المقبل التي تسكنها أسرة آل مقبل النواصر من بني عمر من قبيلة بني تميم (انظر: عبد الله بن مساعد الفايز، البواصر في التعريف بأسر النواصر (علي بن سليمان المهديب).

(٢) انظر: الثَّمَارَا Thamarah. الصحيح أنهم من زعب، وليسوا من تميم (انظر: حمد الجاسر، جمهرة أنساب الأسر المتحضرة في نجد) تحت الثمارا (علي بن سليمان المهديب).

(٣) انظر: تَوَيْم (آل) Turwaim. وهم ذرية دهمش بن تويم، من أسر العبادل، ذرية عبدالله بن دارم بن مالك بن حنظلة (انظر: د. عبدالله بن محمد التويم، العبادل بنو عبدالله بن دارم أهل حوطة بني تميم، ط ١، ١٤٢٨هـ/٢٠٠٧م، ص ١٣٩) (علي بن سليمان المهديب).

(٤) انظر: الوَهْبَة Wahabah. انظر: خالد بن علي الوزان وعبدالله بن بشام البسمي، تفريح بطون قبيلة الوهبة التميمية وعشايرها، مجلة (العرب)، ج ١١ و ١٢، ص ٤٢، الجماديان ١٤٢٨هـ/ مايو - يونيو ٢٠٠٧م، ص ٧٦٧ - ٧٨٨). وهم يوجدون في بلدان الوشم

- الوهوب^(٦) في الرياض.

وعلى رأسها أشيفر، وبلدان القصيم وسدير والمحمل والشعيب والعارض والخرج والحوطة وقطر والكويت والعراق وغيرها. والوهبة فخذ كبير من بني حنظلة، أحد بطون الكبار لقبيلة بني تميم، وهم ذرية وَهْبِ بْنِ قَاسِمِ بْنِ مُوسَى بْنِ مَسْعُودِ بْنِ حَفِيَّةِ بْنِ مُنْتَبِعِ بْنِ - نَهْشَلِ بْنِ سُدَّادِ بْنِ زُهَيْرِ بْنِ شَهَابِ بْنِ رَبِيعَةَ بْنِ أَبِي سُودِ بْنِ مَالِكِ بْنِ حَنْظَلَةَ بْنِ مَالِكِ بْنِ زَيْدِ مَنَاةِ بْنِ تَمِيمِ، وَأَسْرُ الْوَهْبَةِ مِنْ أَكْثَرِ الْأَسْرِ فِي نَجْدِ، وَبِلْدَةِ أَشْشِيفَرِ كَانَتْ وَمَا تَرَالِ مَسْتَقْرَهُمْ، وَقَدْ نَزَحَ جَمْعٌ مِنْهُمْ إِلَى كَثِيرٍ مِنَ الْبُلْدَانِ النَّجْدِيَّةِ وَغَيْرِهَا مِنْ بُلْدَانِ الْجَزِيرَةِ الْعَرَبِيَّةِ وَخَارِجِهَا. وَالْوَهْبَةُ يَنْفَرِعُونَ مِنْ جَدِّهِمْ مُحَمَّدِ بْنِ عَلَوِيِّ بْنِ وَهْبِ، وَمُحَمَّدُ لَهُ وَلَدَانِ، هُمَا: زَاخِرٌ، وَمُحَمَّدُ الْمَسْمِيُّ بِاسْمِ أَبِيهِ. فَأَمَّا زَاخِرُ بْنُ مُحَمَّدٍ، فَبُو جَدٍّ: آلِ بَشَامِ بْنِ مُنَيْفِ، وَالرَّوَايِحِ، وَآلِ بَشَامِ بْنِ حَفِيَّةِ، وَالْمَشَارِقَةِ، وَالْمَخَاضِيدِ، وَالرَّيَابِئَةِ. وَالرَّوَايِحِ تُشْمَلُ بِحَسَبِ الْمَتَارِفِ عَلَيْهِ بَيْنَ عُلَمَاءِ الْوَهْبَةِ: آلِ بَشَامِ بْنِ حَسَاكِرِ، وَآلِ زَاخِرِ بْنِ حَسَاكِرِ. وَأَمَّا مُحَمَّدُ بْنُ مُحَمَّدِ بْنِ عَلَوِيِّ بْنِ وَهْبِ، فَبُو جَدٍّ: آلِ مُحَمَّدِ، وَالْحَرْفَانِ، وَمِنْ فُرُوعِ آلِ مُحَمَّدِ: الشُّبَارِمَةُ وَآلُ أَبِي مُشْتَدٍ وَغَيْرِهِمْ، وَيَبْلُغُ عَدَدُ أَسْرِهِمْ وَعَشَائِرِهِمْ قَرَابَةَ ثَلَاثِمِئَةِ أُسْرَةٍ. انظر: (خالد بن علي الوزان وعبدالله بن بشام البسمي، تفريح بطون قبيلة الوهبة التميمية وعشايرها، مجلة (العرب)، ج ١١ و ١٢، ص ٤٢، الجماديان ١٤٢٨هـ/ مايو - يونيو ٢٠٠٧م، ص ٧٦٧ - ٧٨٨). ومن أبنائها رائد الدعوة الإصلاحية شيخ الإسلام الشيخ محمد بن عبد الوهاب (ت ١٢٠٦هـ/١٧٩٢م)، ومؤسس دولة قطر الشيخ قاسم بن محمد آل ثاني (ت ١٣٣١هـ/١٩١٣م)، انظر: (عبدالله البشام، علماء نجد خلال ثمانية قرون، دار العاصمة، الرياض، ط ٢، ١٤١٩هـ/ ج ١، ص ١٢٥، و ج ٥، ص ٤٠٥) ومن الوهبة أغلب كبار علماء نجد منذ القرن الثامن الهجري (الرابع عشر الميلادي)، وإلى اليوم. انظر: (عويضة بن متيريك الجهني، مجلة (العصور)، ج ٨، محرم ١٤١٤هـ/ يوليو ١٩٩٣م، ص ٣٩٧ - ٤٣٠؛ عبدالله بن عبدالرحمن البشام، علماء نجد، ج ١، ص ١٥) (علي بن سليمان المهديب).

(٥) انظر: الوهوب Wahab. صاحبها والعلم عند الله الوهبة، حيث يوجد في الرياض منهم أسر كثيرة على

ويمكن الحصول على عدد بني تميم على وجه التقريب من قائمة القرى السابقة الذكر. وفي كل المناطق التي يوجدون بها يشملهم تعداد السكان الحضري^(١).

وبلداتها في سدبر. والثالثة: آل حُرَيْبة أهل الغاط وأهل رغبة. والرابعة: آل منعات الذين منهم آل عُشَيْرَة أهل عشيرة. والخامسة: [آل سعد ومنهم] العناقر ومنهم آل ناصر أهل ثرمداء، وآل جابر الله أهل مرارة، وآل = فريخ المعروفون بالفرحة، وآل عليان من آل بُرَيْدي وْحَجِيلَان أهل بريدة، والمتأقرون في سُدير والفقهاء في ضرما. والسادسة: الوُهَيْبة أهل أشيقر وقد تفرقوا في بلدان نجد. والسابعة: النواصر. والثامنة: أهل الحوطة الذين في بَرَك ونعام قيل: إنهم درجوا من قفار إلى قارة سدبر، واستوطنوا فيها، ثم درجوا بعد ذلك إلى هذا الذي هم فيه، وهو أَمْلَقَا والحُلُوَة وبُرَيْك. هؤلاء المضبوطون من حاضرة تميم. انتهى كلام ابن لعبون. إن الباحث في الأنساب لا يذله من معرفة منازل القبيلة وفروعها في أقدم العهود المعروفة، وفي العهد الذي يتحدث عن أنسابها فيه، ليتمكن من المقارنة بين منازلها قديماً وحديثاً، ولكي تتضح له طريقة انتشارها.

لقد كانت منازل القبيلة في القديم - وأعني المتحضر منها تنتشر في أقاليم الوشم وسُدَيْر، وشمال القصيم إلى قرب بلاد الجبلين، حيث يُعَدُّ من قراهم زَنْقَب والقوارة والهُدَيْبة وضارح (ضاري) والحناطل والجعلة، بل كان وادي الأجر - أسفل الجبلين - من بلاد بني يربوع حتى أزالته عنهم عنه بنو أسد. أما في سدبر فجعل قراه لبني تميم - ومنهم الرياب وبنو ضبة الذين دخلوا فيهم لصلة القرابة. ومن المعروف أن من بلاد بني تميم من يترين جنوباً إلى كاظمة شمال الكوئيت شمالاً، وفي هذه النواحي كانت لهم قرى معمورة كثيرة في وادي الشتايزين وغيره. والوشم من بلاد بني تميم وإخوتهم الرياب من عكل وغيرهم. وما تزال أسر كثيرة من القبيلة الآن تحل هذه البلاد (حمد الجاسر، جمهرة أنساب الأسر المتحضرة في نجد).

وللمزيد من التفصيل عن بني تميم انظر: (أحمد بن يحيى البلاذري، جمل من أنساب الأشراف، دار الفكر، بيروت، ط ١، ١٤١٧هـ/١٩٩٦م، ج ١٢ و ١٣؛ وعبدالعزیز مزروع الأزهرى، بنو تميم ومكانتهم في الأدب والتاريخ، ١٣٧٩هـ/١٩٥٩م؛ ود. عبدالحמיד المعيني، التميميون أخبارهم وأشعارهم في العصر الجاهلي، ١٤٠٥هـ/١٩٨٤م؛ وحمد الناصر آل وهيب، معجم أسر بني تميم، في الحديث والقديم،

رأسهم آل الشيخ الأسرة التي تنتمي إلى الشيخ محمد بن عبد الوهاب مجدد الدعوة الإصلاحية في الجزيرة العربية، وكذلك آل مشرف، وآل نشوان، والوهبي، وآل سالم، وآل عيسى وغيرهم (علي بن سليمان المهيدب). (١) تجدر الإشارة أن العشائر والأسر التي ذكرها المعجم عبارة عن نماذج قليلة جداً بالنسبة للحجم الحقيقي لقبيلة بني تميم في الجزيرة العربية، وبنو تميم هم ذرية تميم بن مر بن أد بن طابخة بن إلياس بن مضر بن نزار بن معد بن عدنان من ذرية إسماعيل بن إبراهيم الخليل عليهما السلام. ومما ورد في فضائلهم ما رواه أبو هريرة - رضي الله عنه - حيث قال: ما زلت أحب بني تميم منذ ثلاث سمعت من رسول الله ﷺ يقول فيهم، سمعته يقول: «هم أشد أمتي على الدجال». وقال: وجاءت صدقاتهم فقال رسول الله ﷺ: «هذه صدقات قومنا». وكانت سبيّة منهم عند عائشة فقال: «اعتقها فإنها من ولد إسماعيل». (أخرجه البخاري ومسلم)، وفي رواية لمسلم «هم أشد الناس قتالاً في الملاحم». قال عنهم الشيخ حمد الجاسر: القبيلة العظيمة التي تغني شهرتها عن الحديث عنها قد أنتشرت بطونها وأسرها المتحضرة في أقاليم نجد في سُدير وفي الوشم، وفي الفُرَج (حوطة بني تميم ونواحيها) وفي بلاد الجبلين، وغيرها من البلاد... قال ابن لعبون في تاريخه في الكلام على بني تميم: منهم قبائل في جبل طيء وقبائل في نواحي العراق والبصرة، واختلطوا بأهل السواد والجزائر وخلطهم غيرهم فآله أعلم هل هم من تميم هؤلاء أو من تميم يذكر في نسب طيء أو من غيرهم. ودخل فيهم من ليس منهم إلا تميم نجد واليمامة فإنهم محفوظ نسبهم، في أوطانهم. والصريح منهم المجتمعون على أحسابهم وأنسابهم في نجد: أهل قفار الذين انخزل منهم المزاريح أهل روضة سدبر الذين منهم راجح جد آل ماضي، وسعيد جد وميزان، وهلال جد آل أبي هلال، ومنهم آل شفيد قدموا مع مزروع إلى سُدير. والقبيلة الثانية: أهل القارة

الحياة والصفات:

تعد قبيلة بني تميم في الوقت الحاضر قبيلة مستقرة بكاملها، وقد فقدت أو نسيت طباع البدو مع تمسك جزء قليل منهم بها. وبني تميم مزارعون مهرة ومثابرون، ونادراً ما يشتركون في الحروب، كما أنهم غالباً ليسوا بالتجارة. ويتمتع بنو تميم بالقصيم وجبال شمر بأجسام أقوى بنية من البدو المحيطين بهم، وهم ذوو روح خلاقية وعلى جانب كبير من الفهم، ولكنهم من ناحية أخرى ثقلاء وكسالى^(١)، وفي بعض الأحيان شديدو التمسك بدينهم، وغالباً ما يترددون على مكة المكرمة كلما سنحت لهم الفرصة.

وهم أكثر أسر نيار^(٢) Nayar عدداً وأشدهم

ط١، ١٤١٤هـ/١٩٩٤م؛ وحسين حسن، أعلام تميم، المؤسسة العربية للدراسات والنشر، بيروت، ط١، ١٩٨٠م؛ ود. ضاحي عبد الباقي، لغة تميم دراسة تاريخية وصفية، مجمع اللغة العربية، القاهرة، - ١٤٠٥هـ/١٩٨٥م؛ ود. عبدالعزيز القريح، فضائل بني تميم في السنة النبوية، مكتبة العبيكان، الرياض، ط١، ١٤٢٤هـ/٢٠٠٣م (علي بن سليمان المهدي).

(١) انطباعات رحالة جوال عن أفراد قابلهم بسقطها على القبيلة بكاملها، وهو كلام مردود فالقبيلة قد تحضرت وهم الذين يقودون حركة البيع والشراء والزراعة. وهناك من الرحالة الغربيين من تكلم عن القبيلة بحيادية وتجرد (انظر: جورج أمست فالين، رحلات فالين إلى جزيرة العرب، دار الوراق للنشر، لندن، ط١، ٢٠٠٨م) (علي بن سليمان المهدي).

(٢) اسم غير معروف ولكنه ليس بغريب على بلجريف Palgrave فهناك العشرات من أسماء الأماكن والعشائر التي لم يهتد إليها في رحلته إلى جنوبي الرياض لاعتماده على الرواية بدلاً من المشاهدة كغيره من الرحالة. ولعله يقصد تجداً فيكون المقصود أهم أكثر أسر نجد عدداً... إلخ.

بأساً في القتال، وينتهي إليهم نسب العرب المحليين في العارض واليمامة والأفلاج والحريق وقسم من الدواسر (Palgrave, 1860).

وبنو تميم عنصر شهير من أهل الشمال الذين أدوا دوراً مهماً في تاريخ شعوب جزيرة العرب قبل الإسلام، حين امتدت منطقتهم من الصحراء السورية حتى اليمامة. وهم يحتفظون بجزء من مقر إقامتهم القديم؛ إذ لا يزالون يمثلون نسبة كبيرة من السكان المستقرين في نجد وجبل شمر، كما نجد أنهم يسكنون واحة القصيم هم وبني خالد وعزرة ومن سواهم من القبائل، ولكنهم لم يعودوا قبيلة مستقلة كعهدهم فيما مضى. وهم يعترفون بسلطة ابن سعود أو ابن رشيد، وقد بدؤوا نزوحهم القديم ربما قبل الفتح الإسلامي إلى بلاد ما بين الرافدين حيث لا يزالون يوجدون بالقرب من الطرمية في نحو ١٥٠٠ أسرة^(٣)؛ وجميعهم من الرعاة. وبينما نجد بني تميم في نجد من الوهابيين شديدي التمسك بدينهم^(٤) فإن بني عمومتهم في بلاد ما بين الرافدين من الشيعة^(٥).

(٣) ولهم وجود أيضاً في أنحاء متعددة في العراق مثل البصرة وبغداد وعكركوف وديالى (علي بن سليمان المهدي).

(٤) درج المعجم على وصف الملتزمين بتطبيق تعاليم دعوة الشيخ محمد بن عبد الوهاب لتصحيح الدين من شوائب البدع والعودة بالإسلام إلى ما كان عليه أيام الرسول ﷺ، والمتحمسين لها، وصقهم بالزمت والتعصب دون ذكر ما يثبت ذلك.

(٥) قبيلة بني تميم في بلاد ما بين الرافدين فيهم من السنة وذلك في بلد الزبير حيث أغلب الأمر التيممية من أصول نجدية بالإضافة إلى أبناء القبيلة في بغداد والبصرة وديالى (علي بن سليمان المهدي).

الواقعة بين وادي النسرير (وادي الرشاء) وطويق تابعة لتميم أيضاً، لكن اليمامة والعارض والخرج كان يسكنها ربيعة (بكر وعنزة) الذين كانوا يتوغلون في منطقة قبيلتنا كالإسفين ويفصلون تميم في الغرب عن تميم في الشرق.

وإذا ما كان جزء كبير من تميم من البدو الرحل فإنه كان يوجد أيضاً في صفوفهم، شأنهم شأن غالبية القبائل العربية، مجموعات مستقرة ومجموعات نصف رحل. وكانت القرى والواحات التي يسكنها بنو تميم موجود بعضها في الوشم ومنطقة قرقر^(١) المجاورة له، وبعضها الآخر في شرقي شبه الجزيرة العربية.

وفيما يخص علاقة بني تميم مع جيرانها نلاحظ ذلك التبدل المتكرر الذي تتصف به عموماً الحياة السياسية في الصحراء. وظل الأمر كذلك إلى أن جاء الإسلام حيث سادت هنا أيضاً حالة السلام. وخلال حرب الردة في عهد الخليفة الأول اتخذ بنو تميم موقفاً مزدوجاً. وهذا أمر غير مستغرب لأنهم كانوا محاطين بالمرتدين في شرقي شبه الجزيرة العربية وفي اليمامة وعلى حدود أسد وغطفان. وحالت التناقضات الداخلية التي ازدادت حدة بسبب ظهور امرأة ادعت النبوة (سجاح)، دون اتخاذ موقف موحد، وحالت العداوة مع قبائل اليمامة وبني أسد دون الالتحاق علناً بالمتبردين. وبعد معركة بزاخة غير بنو تميم موقفهم فوراً، وما إن قضي على تمرد اليمامة حتى هجم بنو تميم المتعطشون إلى الأرض على قرى المهزومين

(١) منخفض الأرض الواقع بين طرفي الحبل بالوشم وضرما.

ووفقاً لأوبنهايم Max F. von Oppenheim

كان بنو تميم في يوم من الأيام يحتلون، من ناحية عددهم واتساع منطقتهم، المرتبة الأولى بين قبائل شمالي شبه الجزيرة العربية. وإذا ما كانوا على الرغم من ذلك لم يتألموا مكانة مسيطرة فإن السبب في ذلك لا يعود على ضعف التضامن؛ إذ إن الشعور بالانتماء كان لدى تميم أقوى منه لدى القبائل الأخرى، وإنما إلى التشتت الذي تفرضه عليهم طبيعة الحياة القبلية وطبيعة الأرض؛ فالمجموعات التي تزيد على ٥٠٠ خيمة لا تستطيع التخيم والعمل معاً إلا نادراً، والمجموعات الأكثر من ذلك لا يمكن جمعها واستخدامها إلا لفترة قصيرة. ولذلك كان بنو تميم منذ نهاية القرن السادس الميلادي مشتتين إلى حد ما.

وكانت منطقة تنقل بني تميم آنذاك تشمل في الشمال حزن بني يربوع، أي الجزء من الحجرة الواقع بين طريق حج الكوفة وبطن فلج - الباطن ومنطقة الدؤ (الدبدبة) الواقعة وراء فلج، وفي الشرق اللدغناء مع الصمان، وفي الغرب بقي القصيم خارج الحدود، بينما في المنطقة الواقعة شمالها وجنوبها كان أسد وغطفان (عبس، فزارة) يختلطون مع تميم. وكانت منطقتنا سدير والوشم وكذلك السهوب والصحاري

وبعد أن استقر بنو تميم منذ ما يزيد على ألف عام فقد أصبحوا يختلفون عن البدو في بنية أجسامهم وفي تفكيرهم، وفي مزاياهم وعيوبهم. فهم أقوياء ومحبون للعمل، لكنهم عنيدون والتعامل معهم صعب، وحريصون إلى درجة كبيرة.

وفوق هذه الكتلة الكبيرة من الفلاحين تعتلق فئة صغيرة من العائلات المتعلمة أو المسيطرة؛ ومن هذه الفئة ينحدر مؤسس المذهب الوهابي محمد بن عبد الوهاب^(٥) (١٧٠٣ - ١٧٩٢م)، وكذلك عائلة شيوخ العيينة مسقط رأسه، عائلة ابن معمر^(٦) التي عمل أبناؤها في خدمة الدولة السعودية^(٧) القديمة والجديدة وما زالوا. ومن الناس القرييين منا أبناء عائلة بسام الذين ساعدوا بمعرفتهم للعالم ويحبهم للناس كثيراً من الأوروبيين على السفر

المزاريع والمفيد، وأيضاً مخطوطة أنفاذ بني تميم في حائل للشيخ حمود الهياث (علي بن سليمان المهديب). (٥) هو رائد الدعوة الإصلاحية شيخ الإسلام محمد بن عبد الوهاب بن سليمان بن علي بن مشرف التميمي التي تطرقت لها الكثير من المصادر والمراجع، وهي دعوة للرجوع إلى مله السلف الصالح في التوحيد ونيل البدع والخرافات والتبرك بالأولياء والصالحين وزيارة قبورهم والتبرك بها. وقد أخطأ أوتنهائم بتعتها بالملهب فهي ليست مذهباً جديداً بل دعوة خالصة تعود في أصولها إلى الملهب الحنبلي.

(٦) كانت بلد العيينة إمارتها بالإضافة إلى سدوس وحزوي لعشيرة آل معمر من العنقر من بني سعد من قبيلة بني تميم التي سطر لها التاريخ الكثير من الأحداث منذ بداية القرن التاسع الهجري لزيادة الأطلاع (انظر: عبد المحسن بن محمد بن معمر، إمارة العيينة وتاريخ آل معمر، دار المريخ، ١٤٢٣هـ) (علي بن سليمان المهديب). (٧) استخدم المعجم عبارة «الدولة الوهابية» للدلالة على الدولة السعودية، وهذا غير دقيق، وقد عدلت بناء على المقصود من الكلمة.

التي لم تكن مشمولة بمعاهدة السلام. وبعد ذلك انجرف بنو تميم في تيار حروب الفتح الإسلامي. وكانوا يمثلون في بادئ الأمر الأكثرية في البصرة، وكان لهم في الكوفة أقلية كبيرة. وكانوا أقوياء بصورة خاصة في الجيش الموجود في شرقي فارس والمؤلف من جنود جاء معظمهم من البصرة.

وما يزال يوجد حتى اليوم في وسط الجزيرة العربية أعداد كبيرة من أحفاد بني تميم المستقرين. وفي منطقة استيطان المجتمع القديمة، في سدير والشوم يمثل بنو تميم جزءاً كبيراً من السكان، وكذلك في واحتي السرّ والمذنب.

وهم منتشرون في الجنوب في العارض من المحمل إلى الخرج، ولهم وجود قوي بشكل خاص في الحوطة^(٨)، كما أن قرى ومدن القصيم حافلة بهم؛ وفي جبل شمر يمثلون نواة السكان المستقرين. وفي وقت سابق كان جميع سكان قفار^(٩) من تميم. ولم تزل القرى قصر العشوات ٣٠ بيتاً، وسميراء ٥٠ بيتاً، والسبعان ٢٥ بيتاً، حتى اليوم مسكونة من بني تميم حصراً. ويمثل بنو تميم في فيد ٤٥ بيتاً، وموقق نحو ٣٠ بيتاً ويقع نصف السكان، وفي المستجدة ثلثهم^(١٠). وقد جاؤوا جميعاً من الجنوب^(١١).

(١) المقصود بذلك حوطة بني تميم وتوابعها كما سبقت الإشارة إلى ذلك.
(٢) سبقت الإشارة إلى ذلك.
(٣) الروضة، والغزاة، والحفن، وموقق، وهرخط، وجقفاء وغيرها (انظر: عبدالله بن صقيه، بنو تميم في بلاد الجبالين، دار اليمامة الرياض) (علي بن سليمان المهديب).
(٤) حيث كان قدوم هذه العشائر من قارة صحبا «قارة بني العتير» القريبة من بلد حوطة سدير وذلك في أزمنة مختلفة لزيادة الأطلاع (انظر: حمد الجاسر، جمهرة أنساب الأسر المتحضرة في نجد) عن أنفاذ آل حماد و

وإجراء الأبحاث في شبه الجزيرة العربية والبلدان الواقعة على أطرافها، بدءاً من محمد البسام مؤلف قائمة شبرنغر (١٨١٨م) التي استشهدنا بها كثيراً في هذا الكتاب، حتى عبدالله الذي حمى داوتي، وابنه محمد مستشار فرايهر فون أوبنهايم، وأصدقاء فيليبي في عنيزة. وهنا يعيش حط رئيس من آل بسام^(١) منذ عام ١٧٣١هـ / ١٧٥٩ - ١٧٦٠م (كانوا قبل ذلك في أشيقر)، ويعيش آخرون في أشيقر والقراين (الوشم)، وفي حرمة والمجمعة في سدير (Die Beduinen, vol III, pp. 239 - 248)^(٢).

بنو تميم:

القبيلة	المكان	منطقة التجوال	عدد الخيام
١ - التواصر	المدنب	القصيم	
	الغايط	الحمادة	
	التويم		
	الروضة	سدير	
	الحويطة		
٢ - العناقر	الفرعة	الوشم	٨٠
	غسله	الوشم	٣٠
	ثرمداء	الوشم	٤٠٠

(١) أسرة آل بسام من الوهبة من بني حنظلة من قبيلة بني تميم، وقد اشتهرت هذه الأسرة بالعلم والتجارة وظهر منها الكثير من الأعلام، ولمزيد من الاطلاع (انظر: عبد الله البسام، علماء نجد خلال ثمانية قرون) (علي بن سليمان المهيدب).

(٢) هذه الإضافة لما ورد في كتاب البدو لأوبنهايم هي من عمل المحقق، وليست بأصل المعجم الإنجليزي، اعتماداً على الترجمة العربية لدار الوراق للنشر المحدودة مع تصحيح لأسماء الأماكن والأشخاص.

(٣) الزامل من بلد أثينة بالوشم من بني عاتل من قبيلة قحطان (علي بن سليمان المهيدب).

عدد الخيام	منطقة التجوال	المكان	القبيلة
	الوشم	أثنية	٣- بنو سعد
٤٠٠	الوشم	أثنية ^(٣)	٤- الزامل ^(٣)
	الوشم	أشقر	٥- الوهبة
٦٥٠	القصيم	بريدة	
١٠٠	الشعيب	سدوس	٦- آل معمر
٥٠٠	العارض	الرياض	٧- آل الشيخ
		الحلوة	٨- المرشد
		الحلة ^(١)	

- (١) الصحيح أنهم بالفرعة (محمد بن عبدالله بن متعب المزيد، اتصالات شخصية، ١٤٣٢هـ).
- (٢) بالفرعة (محمد بن عبدالله بن متعب المزيد، اتصالات شخصية، ١٤٣٢هـ).
- (٣) يوجدون بالحلة والفرعة (محمد بن عبدالله بن متعب المزيد، اتصالات شخصية، ١٤٣٢هـ).
- (٤) يوجدون بالباطن والفرعة (محمد بن عبدالله بن متعب المزيد، اتصالات شخصية، ١٤٣٢هـ).
- (٥) الصحيح أنهم بالحلوة (محمد بن عبدالله بن متعب المزيد، اتصالات شخصية، ١٤٣٢هـ).
- (٦) الصحيح أنهم بالباطن (محمد بن عبدالله بن متعب المزيد، اتصالات شخصية، ١٤٣٢هـ).
- (٧) يوجدون بالحلوة (محمد بن عبدالله بن متعب المزيد، اتصالات شخصية، ١٤٣٢هـ).



وزارة التراث والحرف اليدوية

ص. ب: ٢٩٤٥ - الرياض ١١٤٦١ - المملكة العربية السعودية - هاتف: ٤٠١١٩٩٩ - فاكس: ٤٠١٣٥٩٧

P.O.Box: 2945 - Riyadh 11461 - K.S.A - Tel: 4011999 - Fax: 4013597

البريد الإلكتروني: info@darah.org.sa - موقع الإنترنت: www.darah.org.sa